"АРГАЛАНТ РӨҮД" ХХК
Улаанбаатар хот, Баянгол дүүрэг,
3 дугаар хороо, Замчдын гудамж,
214В-р байр 32 тоот
Утас: 99047933
99148117

ЗАМ, ТЭЭВРИЙН ЯАМ
ЗАМ, ТЭЭВРИЙН ХӨГЖЛИЙН ТӨВ
Магадлалын ерөнхий дүгнэлтийн
дугаар . 281/. 2025
МАГАДЛАЛ ХИЙГДСЭН
Магадлал хариуцсан
Хэлтсийн дарга ...../гарын үсэг/
2025. оны 10. сарын 20. өдөр

ЗУРГИЙН ШИФР: 25/10

# СУМЫН ТӨВ ДОТОРХ ХАТУУ ХУЧИЛТТАЙ АВТОЗАМЫН ИНЖЕНЕРИЙН НАРИЙВЧИЛСАН ЗУРАГ ТӨСӨЛ /АРХАНГАЙ АЙМАГ, ЦЭЦЭРЛЭГ СУМ/

**БАТАЛСАН:**

| Албан тушаал | | Нэр | Гарын үсэг |
|---|---|---|---|
| | ЦЭЦЭРЛЭГ СУМЫН ЗАСАГ ДАРГА | Э.ПҮРЭВ-ОЧИР | |

**ГҮЙЦЭТГЭСЭН:**

| Албан тушаал | | Нэр | Гарын үсэг |
|---|---|---|---|
| "Аргалант Рөүд" ХХК | "АРГАЛАНТ РӨҮД" ХХК-ийн ЗАХИРАЛ | П.ЛХАГВАЦЭРЭН | |

Зураг төслийг хянасан
ЭКСПЕРТ № .....
..... /гарын үсэг/
..... оны ..... сар ..... өдөр
Засварлах ..... эсэх .....
ЗАМ, ТЭЭВРИЙН ХӨГЖЛИЙН ТӨВ

УЛААНБААТАР ХОТ 2025 ОН

**ЗӨВШИЛЦСӨН:**

- **Архангай аймгийн Цэцэрлэг сумын засаг дарга:**
  ...../Э.ПҮРЭВ-ОЧИР/
- **Архангай аймгийн Цэцэрлэг сумын тамгын газрын дарга:**
  ...../Д.БОЛОРЦЭЦЭГ/

ҮНДЭСЛЭЛ:

- Архангай аймгийн Хөгжлийн хөтөлбөр 2016-2030 он хөтөлбөр

ТЕХНИКИЙН ҮЗҮҮЛЭЛТ

| | |
|---|---|
| - Замын ангилал: гудамж зам | Нутаг дэвсгэрийн туслах |
| - Трассын урт: | 2.0 км |
| - Өнцгийн оройн тоо: | 5 ш |
| - Зорчих хэсгийн өргөн: | 6 м |
| - Явган замын өргөн: | 1.5 м |
| - Зам дагуух стандарт тэмдэглэгээ | |

## ЕРӨНХИЙ ТӨЛӨВЛӨГӨӨ М1: 2000

## НЭГ МАЯГИЙН ХӨНДЛӨН ОГТЛОЛ-II М1:100

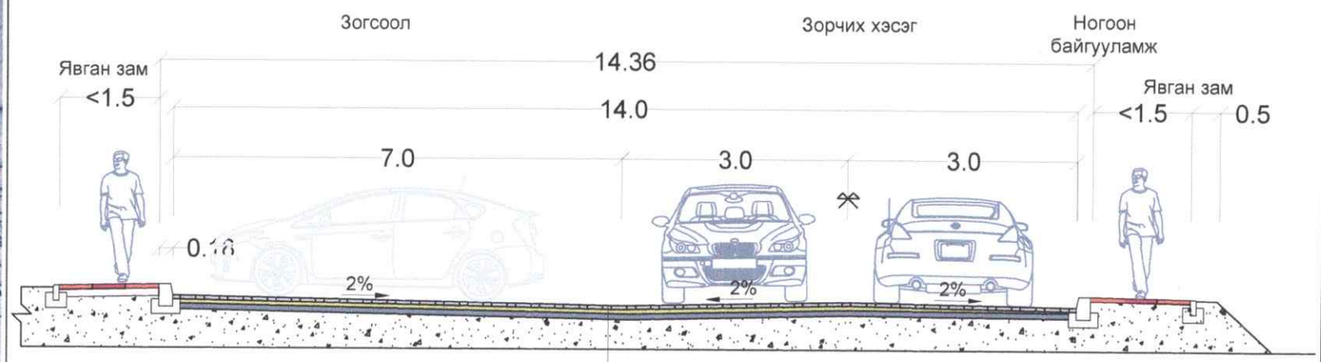


| |
|---|
| Цементбетон хучилт h=18см |
| Буталсан чулуун суурь үе h=20см |
| Далангын дүүргэлт |
| Хөрс хуулалт |

## НЭГ МАЯГИЙН ХӨНДЛӨН ОГТЛОЛ-I М1:100

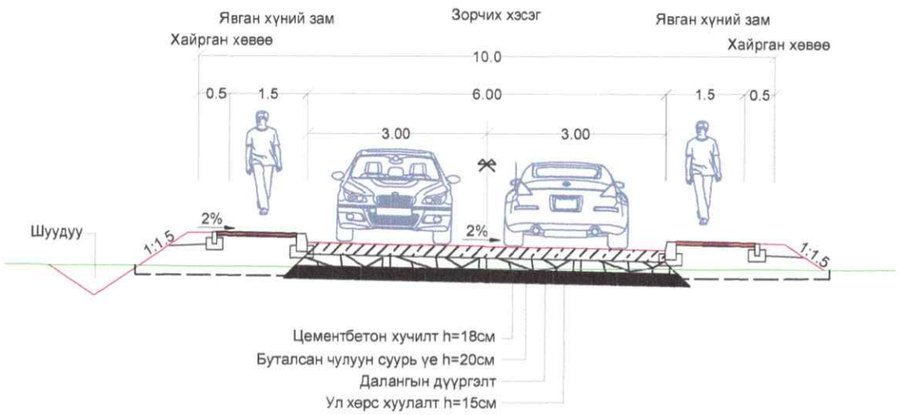


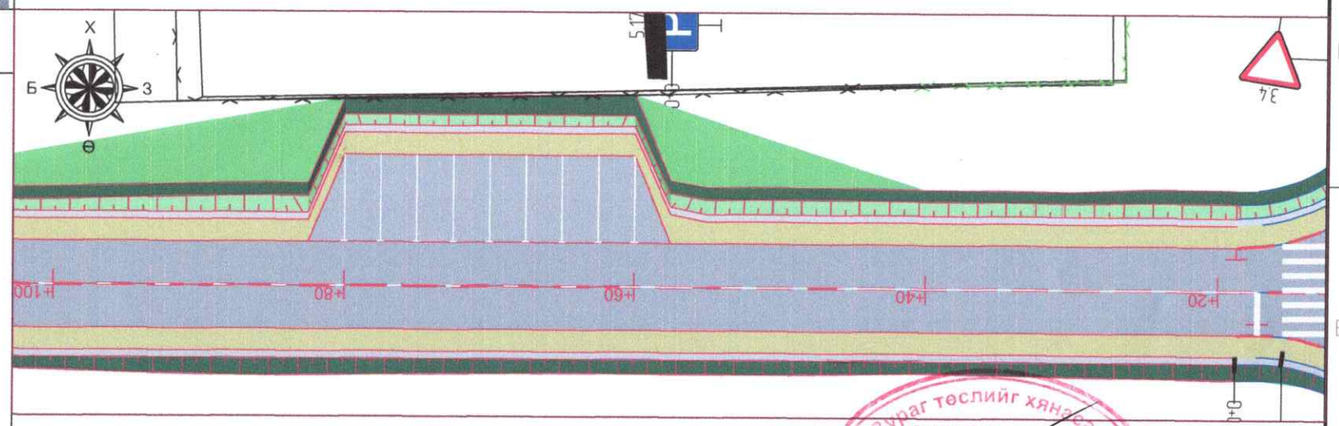


Тайлбар:

1. Тусгайлан зааснаас бусад бүх хэмжээсийг м-ээр илэрхийлэв.
2. Явган замын хавтан болон хашлага нь чанар, хэмжээний хувьд Монгол улсын стандарт шаардлагыг хангасан байна.

Зураг төслийг хянасан ЭКСПЕРТ № ..... /гарын үсэг/ он сар өдөр ..... Засварт ..... эрх ..... ЗАМ, ТЭЭВРИЙН ХӨДӨЛГӨӨНИЙ ТӨВ

| | | | |
|---|---|---|---|
| Улаанбаатар хот, СХД 18-р хороо, 8 байр 30 тоот | ТӨСЛИЙН НЭР: АРХАНГАЙ АЙМАГ, ЦЭЦЭРЛЭГ СУМЫН ТӨВ ДОТОРХ ХАТУУ ХУЧИЛТТАЙ АВТОЗАМЫН ИНЖЕНЕРИЙН НАРИЙВЧИЛСАН ЗУРАГ ТӨСӨЛ | ТӨСӨЛЛӨСӨН: Захирал П.Лхагвацэрэн; ЗЕИнженер Х.Пүрэвдорж; Гүйцэтгэсэн Ө.Цэдэн-Иш; Шалгасан Х.Пүрэвдорж | ЗУРГИЙН ЕРӨНХИЙ НЭР: ЗӨВШИЛЦӨХ ХУУДАС |
| | ШИФР:25/07 | МАСШТАБ 1:3000 | 2025.06 |

| Хэмжээ | Хуудас | Бүх хуудас |
|---|---|---|
| А3 | 1 | 1 |

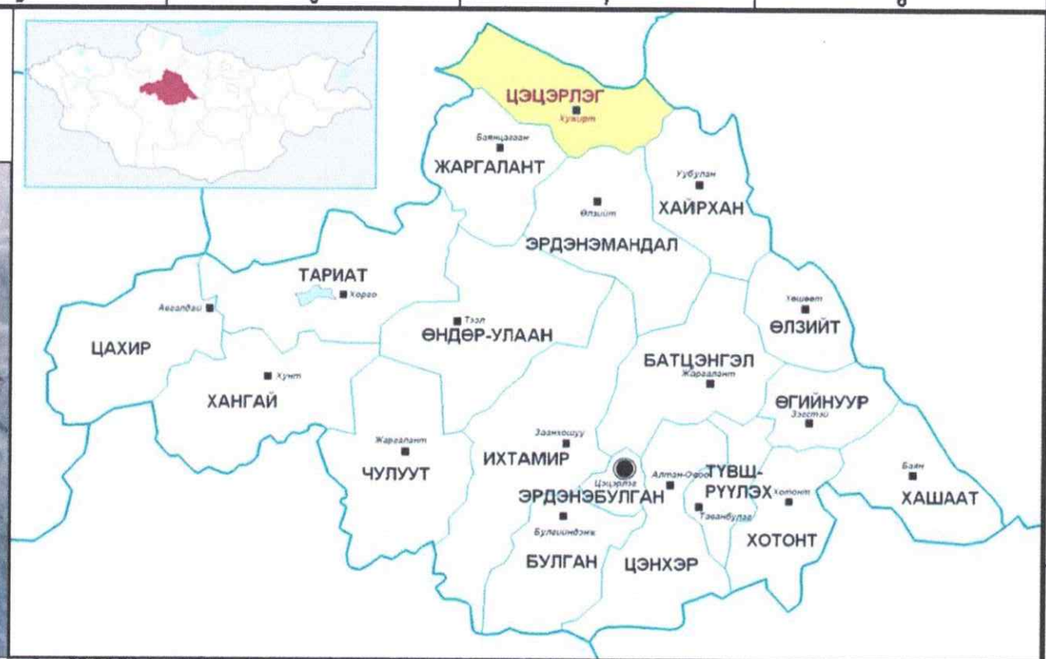


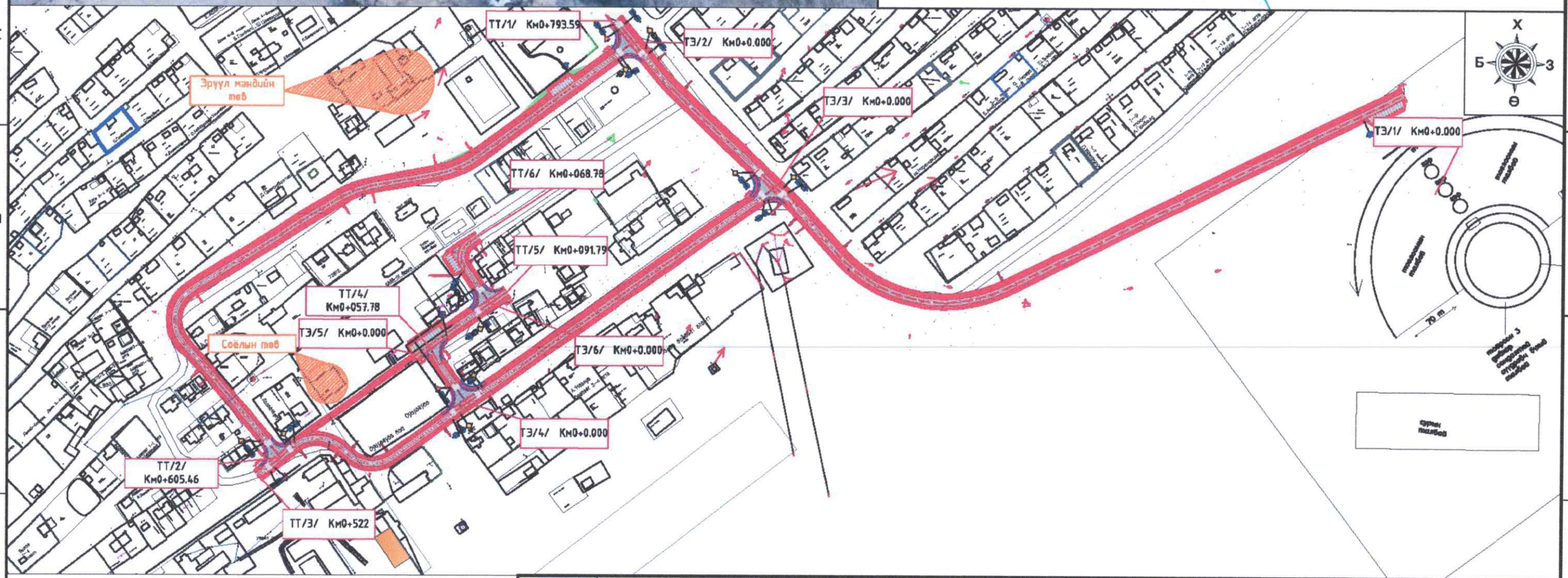


| | ТӨСЛИЙН НЭР: | ТӨСӨЛЛӨСӨН: | | | ЗУРГИЙН ЕРӨНХИЙ НЭР: | ХИЙЦ БА ХЭСЭГЛЭЛ | | |
|---|---|---|---|---|---|---|---|---|
| Улаанбаатар хот, СХД 18-р хороо, 9 байр 90 тоот | СУМЫН ТӨВ ДОТОРХ ХАТУУ ХУЧИЛТТАЙ АВТО ЗАМЫН ИНЖЕНЕРИЙН НАРИЙВЧИЛСАН ЗУРАГ ТӨСӨЛ/АРХАНГАЙ АЙМАГ, ЦЭЦЭРЛЭГ СУМ/ | Захирал | П.Лхагвацэрэн | | Байршлын тойм зураг | | | |
| | | ЗЕИнженер | Х.Пүрэвдорж | | | Хэмжээ | Хуудас | Бүх хуудас |
| | | Гүйцэтгэсэн | Ө.Цэдэн-Иш | | | А3 | 1 | 01 |
| | | Шалгасан | Х.Пүрэвдорж | | ШИФР:25/10 | МАСШТАБ 1:200 | | 2025.05 |

# ТАНИХ ТЭМДЭГ

## ШИНЭЭР ХИЙХ АЖЛЫН ТАНИХ ТЭМДЭГ

- Шинээр хийх авто замын зорчих хэсэг хашлагын хамт
- Шинээр хийх айл болон гудамжруу орж, гарах гарц
- Шинээр хийх хайрган хөвөө
- Шинээр хийх явган хүний зам хашлагын хамт
- Төлөвлөж буй ус зайлуулах лотки

## ОДОО БАЙГАА БАЙШИН БАРИЛГА ШУГАМ СҮЛЖЭЭНИЙ ТАНИХ ТЭМДЭГ

- Байр, орон сууц
- Байшин
- Хашаа байшин
- Байшингийн хаяавч
- Гэрлийн шон
- Одоо байгаа авто замын хашлага
- Одоо байгаа авто замын тэмдэг
- Одоо байгаа камерны шон
- Одоо байгаа дулааны шугамын үзлэгийн худаг
- Одоо байгаа нам хүчдэл
- Одоо байгаа өндөр хүчдэл
- Цахилгааны шугам
- Холбооны шугам
- Бохир усны шугам
- Одоо байгаа явган хүний зам
- Одоо байгаа хайс, хашаа
- Одоо байгаа холбооны шугамын үзлэгийн худаг
- Одоо байгаа бохирын шугамын үзлэгийн худаг
- Цэвэр усны шугам
- Дулааны шугам
- Зуг чиг
- Хаялбар
- Одоо байгаа мод
- Одоо байгаа авч хаях бетон хашлага
- Одоо байгаа бетон шон
- Одоо байгаа цэвэр усны шугамын үзлэгийн худаг
- Одоо байгаа хучилт

| | | | | | |
|---|---|---|---|---|---|
| Улаанбаатар хот, СХД 18-р хороо, 8 байр 30 тоот | ТӨСЛИЙН НЭР: | ТӨСӨЛЛӨСӨН: | | ЗУРГИЙН ЕРӨНХИЙ НЭР: | ХИЙЦ БА ХЭСЭГЛЭЛ |
| | СУМЫН ТӨВ ДОТОРХ ХАТУУ ХУЧИЛТТАЙ АВТО ЗАМЫН ИНЖЕНЕРИЙН НАРИЙВЧИЛСАН ЗУРАГ ТӨСӨЛ/АРХАНГАЙ АЙМАГ, ЦЭЦЭРЛЭГ СУМ/ | Захирал П.Лхагвацэрэн | | ТАНИХ ТЭМДЭГ | Хэмжээ / Хуудас / Бүх хуудас |
| | | ЗЕИнженер Х.Пүрэвдорж | | | А3 / 01 / 01 |
| | | Гүйцэтгэсэн Ө.Цэдэн-Иш | | | |
| | | Шалгасан Х.Пүрэвдорж | | ШИФР:25/10 | МАСШТАБ - / 2025.05 |

# ДЭВСГЭР ЗУРАГ

/Км0+000-Км0+180/

| Цэг | Өнцгийн орой | | | Координат | | Элементүүдийн нэр | | Радиус, м | Эргэлтийн элемент, м | | | | | | Шилжилтийн муруйн байршил | | | | | | | | Азимут | Румб | Өнцгийн орой хоорондох зай, м | Шулууны урт, м |
|---|---|---|---|---|---|---|---|---|---|---|---|---|---|---|---|---|---|---|---|---|---|---|---|---|---|---|
| | | | | | | | | | | | | | | | эхлэл | | төгсгөл | | эхлэл | | төгсгөл | | | | | |
| | км | пк | + | X | Y | зүүн | баруун | | тангенс | тангенс | Шилжилтийн муруй | тойрог эргэлт | биссектрис | домер | пк | + | пк | + | пк | + | пк | + | | | | |
| ТЭ | 0 | 0 | 0.000 | 5416973.934 | 665100.336 | | | | | | | | | | | | | | | | | | | | | |

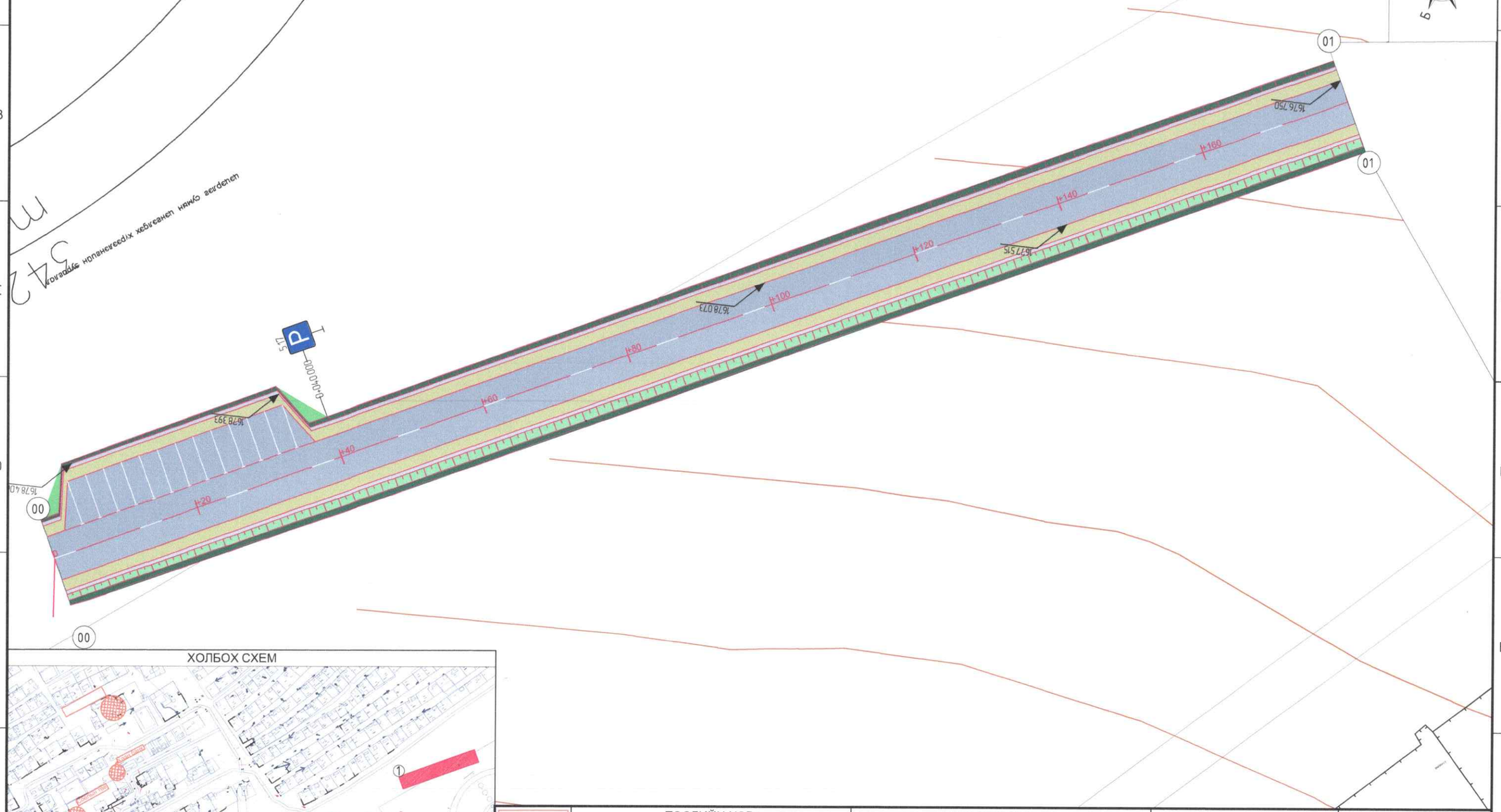


ХОЛБОХ СХЕМ

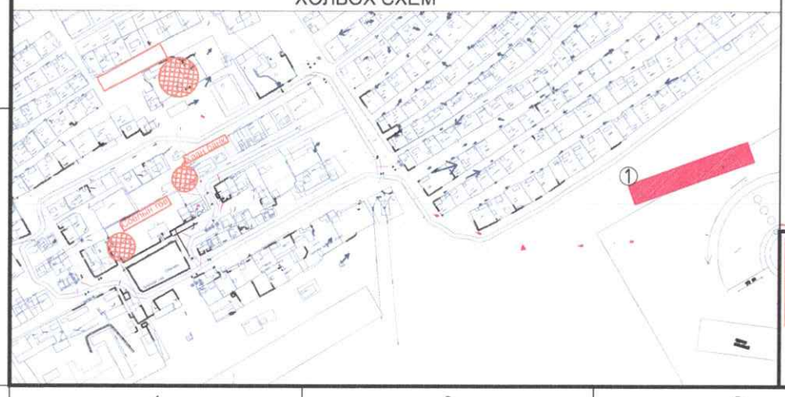


Улаанбаатар хот, СХД 18-р хороо, 8 байр 30 тоот

| ТӨСЛИЙН НЭР: | ТӨСӨЛЛӨСӨН: | | | ЗУРГИЙН ЕРӨНХИЙ НЭР: | ХИЙЦ БА ХЭСЭГЛЭЛ | | |
|---|---|---|---|---|---|---|---|
| СУМЫН ТӨВ ДОТОРХ ХАТУУ ХУЧИЛТТАЙ АВТО ЗАМЫН ИНЖЕНЕРИЙН НАРИЙВЧИЛСАН ЗУРАГ ТӨСӨЛ/АРХАНГАЙ АЙМАГ, ЦЭЦЭРЛЭГ СУМ/ | Захирал | П.Лхагвацэрэн | | ДЭВСГЭР ЗУРАГ /I-р хэсэг/ | Хэмжээ | Хуудас | Бүх хуудас |
| | ЗЕИнженер | Х.Пүрэвдорж | | | А3 | 01 | 15 |
| | Гүйцэтгэсэн | Ө.Цэдэн-Иш | | | | | |
| | Шалгасан | Х.Пүрэвдорж | | ШИФР:25/10 | МАСШТАБ 1:500 | | 2025.05 |

# ДЭВСГЭР ЗУРАГ

/Км0+180-Км0+360/

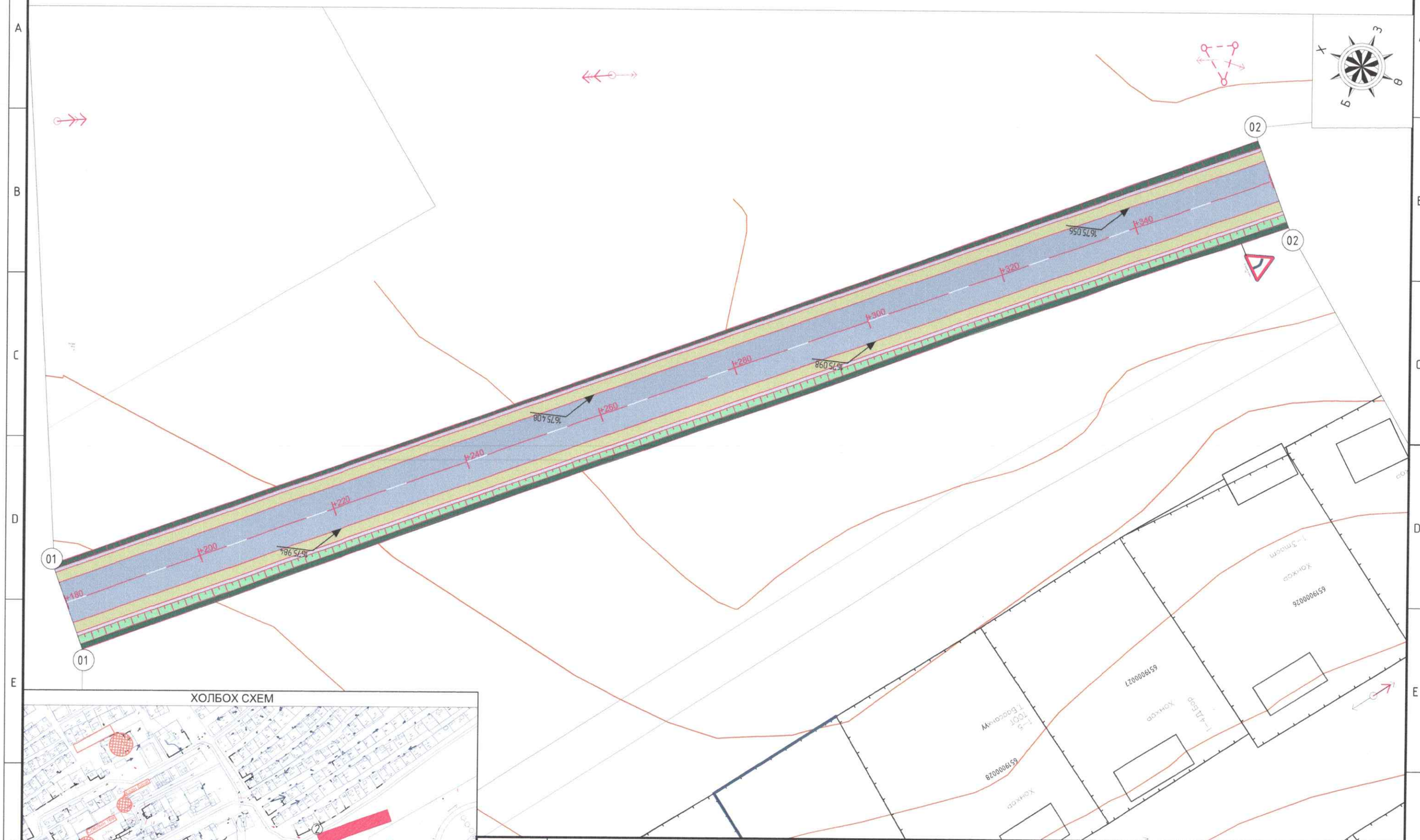


ХОЛБОХ СХЕМ

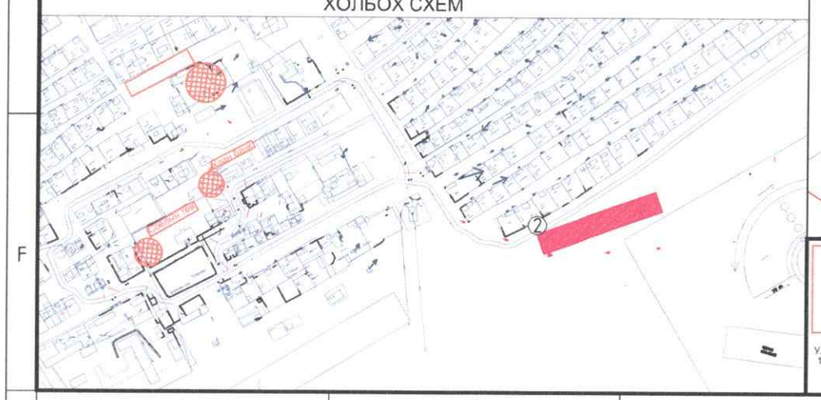

Улаанбаатар хот, СХД 18-р хороо, 8 байр 30 тоот

| ТӨСЛИЙН НЭР: | ТӨСӨЛЛӨСӨН: | | | ЗУРГИЙН ЕРӨНХИЙ НЭР: | ХИЙЦ БА ХЭСЭГЛЭЛ | | |
|---|---|---|---|---|---|---|---|
| СУМЫН ТӨВ ДОТОРХ ХАТУУ ХУЧИЛТТАЙ АВТО ЗАМЫН ИНЖЕНЕРИЙН НАРИЙВЧИЛСАН ЗУРАГ ТӨСӨЛ/АРХАНГАЙ АЙМАГ, ЦЭЦЭРЛЭГ СУМ/ | Захирал | П.Лхагвацэрэн | | ДЭВСГЭР ЗУРАГ /I-р хэсэг/ | | | |
| | ЗЕИнженер | Х.Пүрэвдорж | | | Хэмжээ | Хуудас | Бүх хуудас |
| | Гүйцэтгэсэн | Ө.Цэдэн-Иш | | | А3 | 02 | 15 |
| | Шалгасан | Х.Пүрэвдорж | | ШИФР:25/10 | МАСШТАБ 1:500 | | 2025.05 |

# ДЭВСГЭР ЗУРАГ

/Км0+360-Км0+540/

| Цэг | Өнцгийн орой | | | Координат | | Элементүүдийн нэр | | Радиус, м | Эргэлтийн элемент, м | | | | | | | Шилжилтийн муруйн байршил | | | | | | | | Азимут | Румб | Өнцгийн орой хоорондох зай, м | Шулууны урт, м |
|---|---|---|---|---|---|---|---|---|---|---|---|---|---|---|---|---|---|---|---|---|---|---|---|---|---|---|---|
| | | | | | | | | | | | | | | | | эхлэл | | төгсгөл | | эхлэл | | төгсгөл | | | | | |
| | км | пк | + | X | Y | зүүн | баруун | | тангенс | тангенс | Шилжилтийн муруй | | тойрог эргэлт | биссектрис | домер | пк | + | пк | + | пк | + | пк | + | | | | |
| | | | | | | | | | | | | | | | | | | | | | | | | 243° 44' 00" | ЮЗ: 63°44' | 458.60 | 367.52 |
| ӨО1 | 0 | 0 | 458.595 | 5416770.982 | 664689.094 | | 74° 23' 32" | 120.00 | 91.07 | 91.07 | 0.00 | 0.00 | 155.81 | 30.65 | 26.34 | 0 | 367.523 | 0 | 367.523 | 0 | 523.330 | 0 | 523.330 | | | | |

ХОЛБОХ СХЕМ

Улаанбаатар хот, СХД 18-р хороо, 8 байр 30 тоот

| ТӨСЛИЙН НЭР: | ТӨСӨЛЛӨСӨН: | | | ЗУРГИЙН ЕРӨНХИЙ НЭР: | ХИЙЦ БА ХЭСЭГЛЭЛ | | |
|---|---|---|---|---|---|---|---|
| СУМЫН ТӨВ ДОТОРХ ХАТУУ ХУЧИЛТТАЙ АВТО ЗАМЫН ИНЖЕНЕРИЙН НАРИЙВЧИЛСАН ЗУРАГ ТӨСӨЛ/АРХАНГАЙ АЙМАГ, ЦЭЦЭРЛЭГ СУМ/ | Захирал | П.Лхагвацэрэн | | ДЭВСГЭР ЗУРАГ /I-р хэсэг/ | Хэмжээ | Хуудас | Бүх хуудас |
| | ЗЕИнженер | Х.Пүрэвдорж | | | А3 | 03 | 15 |
| | Гүйцэтгэсэн | Ө.Цэдэн-Иш | | | | | |
| | Шалгасан | Х.Пүрэвдорж | | ШИФР:25/10 | МАСШТАБ 1:500 | | 2025.05 |

# ДЭВСГЭР ЗУРАГ

| Цэг | Өнцгийн орой | | | Координат | | Элементүүдийн нэр | | Радиус, м | Эргэлтийн элемент, м | | | | | | | Шилжилтийн муруйн байршил | | | | | | | | Азимут | Румб | Өнцгийн орой хоорондох зай, м | Шулууны урт, м |
|---|---|---|---|---|---|---|---|---|---|---|---|---|---|---|---|---|---|---|---|---|---|---|---|---|---|---|---|
| | км | пк | + | X | Y | зүүн | баруун | | тангенс | тангенс | Шилжилтийн муруй | | тойрог эргэлт | биссектрис | домер | эхлэл | | төгсгөл | | эхлэл | | төгсгөл | | | | | |
| | | | | | | | | | | | | | | | | пк | + | пк | + | пк | + | пк | + | | | | |
| ӨО2 | 1 | 0 | 576.632 | 5416878.485 | 664592.724 | 4° 44' 06" | | 300.00 | 17.03 | 12.56 | 9.55 | 0.00 | 20.02 | | 0.01 | 0 | 559.606 | 0 | 569.157 | 0 | 589.174 | 0 | 589.174 | 318° 07' 32" | СЗ: 41°52' | 144.37 | 36.28 |

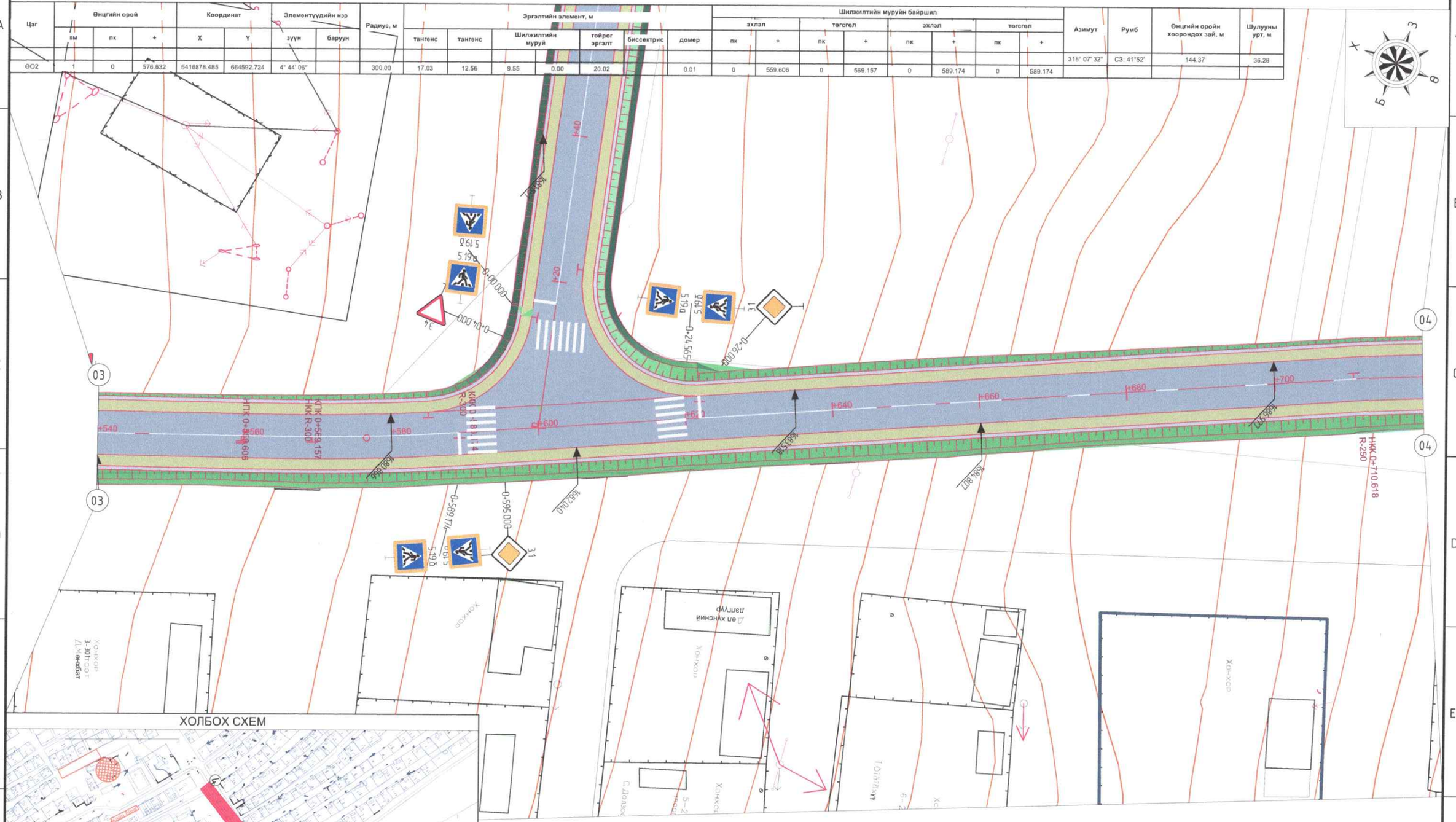


## ХОЛБОХ СХЕМ

| | | | | | |
|---|---|---|---|---|---|
| Улаанбаатар хот, СХД 18-р хороо, 8 байр 30 тоот | ТӨСЛИЙН НЭР: | ТӨСӨЛЛӨСӨН: | | ЗУРГИЙН ЕРӨНХИЙ НЭР: | ХИЙЦ БА ХЭСЭГЛЭЛ |
| | СУМЫН ТӨВ ДОТОРХ ХАТУУ ХУЧИЛТТАЙ АВТО ЗАМЫН ИНЖЕНЕРИЙН НАРИЙВЧИЛСАН ЗУРАГ ТӨСӨЛ/АРХАНГАЙ АЙМАГ, ЦЭЦЭРЛЭГ СУМ/ | Захирал | П.Лхагвацэрэн | ДЭВСГЭР ЗУРАГ /I-р хэсэг/ | Хэмжээ / Хуудас / Бүх хуудас |
| | | ЗЕИнженер | Х.Пүрэвдорж | | А3 / 04 / 15 |
| | | Гүйцэтгэсэн | Ө.Цэдэн-Иш | | |
| | | Шалгасан | Х.Пүрэвдорж | ШИФР:25/10 | МАСШТАБ 1:500 / 2025.05 |

# ДЭВСГЭР ЗУРАГ

/Км0+720-Км0+793.59/

| Цэг | Өнцгийн орой | | | Координат | | Элементүүдийн нэр | | Радиус, м | Эргэлтийн элемент, м | | | | | | | Шилжилтийн муруйн байршил | | | | | | | | Азимут | Румб | Өнцгийн орой хоорондох зай, м | Шулууны урт, м |
|---|---|---|---|---|---|---|---|---|---|---|---|---|---|---|---|---|---|---|---|---|---|---|---|---|---|---|---|
| | км | пк | + | X | Y | зүүн | баруун | | тангенс | тангенс | Шилжилтийн муруй | | тойрог эргэлт | биссектрис | домер | эхлэл | | төгсгөл | | эхлэл | | төгсгөл | | | | | |
| | | | | | | | | | | | | | | | | пк | + | пк | + | пк | + | пк | + | | | | |
| ӨОЗ | 1 | 0 | 727.612 | 5416982.213 | 664482.998 | | 7° 46' 39" | 250.00 | 16.99 | 16.99 | 0.00 | 0.00 | 33.94 | 0.58 | 0.05 | 0 | 710.618 | 0 | 710.618 | 0 | 744.553 | 0 | 744.553 | 313° 23' 26" | СЗ: 46°37' | 150.99 | 121.44 |
| ТТ | 1 | 0 | 793.595 | 5417033.654 | 664441.592 | | | | | | | | | | | | | | | | | | | 321° 10' 05" | СЗ: 38°50' | 66.04 | 49.04 |

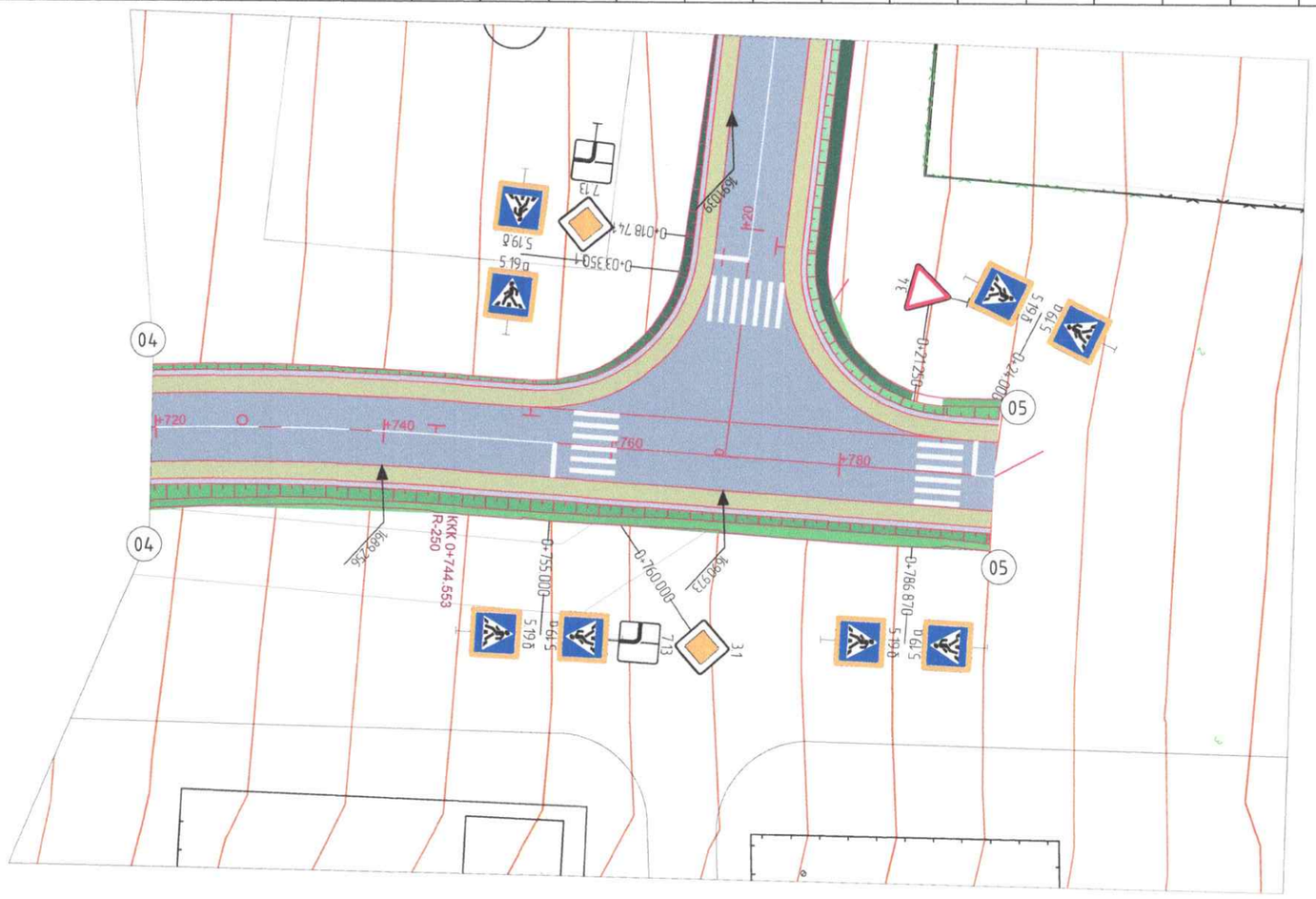


ХОЛБОХ СХЕМ

Улаанбаатар хот, СХД 18-р хороо, 8 байр 30 тоот

| ТӨСЛИЙН НЭР: | ТӨСӨЛЛӨСӨН: | | | ЗУРГИЙН ЕРӨНХИЙ НЭР: | ХИЙЦ БА ХЭСЭГЛЭЛ | | |
|---|---|---|---|---|---|---|---|
| СУМЫН ТӨВ ДОТОРХ ХАТУУ ХУЧИЛТТАЙ АВТО ЗАМЫН ИНЖЕНЕРИЙН НАРИЙВЧИЛСАН ЗУРАГ ТӨСӨЛ/АРХАНГАЙ АЙМАГ, ЦЭЦЭРЛЭГ СУМ/ | Захирал | П.Лхагвацэрэн | | ДЭВСГЭР ЗУРАГ /I-р хэсэг/ | | | |
| | ЗЕИнженер | Х.Пүрэвдорж | | | Хэмжээ | Хуудас | Бүх хуудас |
| | Гүйцэтгэсэн | Ө.Цэдэн-Иш | | | А3 | 05 | 15 |
| | Шалгасан | Х.Пүрэвдорж | | ШИФР:25/10 | МАСШТАБ 1:500 | | 2025.05 |

# ДЭВСГЭР ЗУРАГ

/Км0+000-Км0+180/

| Цэг | Өнцгийн орой | | | Координат | | Элементүүдийн нэр | | Радиус, м | Эргэлтийн элемент, м | | | | | | | Шилжилтийн муруйн байршил | | | | | | | | Азимут | Румб | Өнцгийн ойрын хоорондох зай, м | Шулууны урт, м |
|---|---|---|---|---|---|---|---|---|---|---|---|---|---|---|---|---|---|---|---|---|---|---|---|---|---|---|---|
| | | | | | | | | | | | | | | | | эхлэл | | төгсгөл | | эхлэл | | төгсгөл | | | | | |
| | км | пк | + | X | Y | зүүн | баруун | | тангенс | тангенс | Шилжилтийн муруй | | тойрог эргэлт | биссектрис | домер | пк | + | пк | + | пк | + | пк | + | | | | |
| ТЭ | 0 | 0 | 0.000 | 5417015.274 | 664456.387 | | | | | | | | | | | | | | | | | | | | | | |
| | | | | | | | | | | | | | | | | | | | | | | | | | | | |
| ӨО1 | 0 | 0 | 179.107 | 5416908.685 | 664312.448 | | 25° 47' 51" | 80.00 | 18.32 | 18.32 | 0.00 | 0.00 | 36.02 | 2.07 | 0.62 | 0 | 160.786 | 0 | 160.786 | 0 | 196.807 | 0 | 196.807 | | 233° 28' 46" | ЮЗ: 53°29' | 179.11 | 160.79 |

ХОЛБОХ СХЕМ

| ТӨСЛИЙН НЭР: | ТӨСӨЛЛӨСӨН: | | | ЗУРГИЙН ЕРӨНХИЙ НЭР: | ХИЙЦ БА ХЭСЭГЛЭЛ | | |
|---|---|---|---|---|---|---|---|
| СУМЫН ТӨВ ДОТОРХ ХАТУУ ХУЧИЛТТАЙ АВТО ЗАМЫН ИНЖЕНЕРИЙН НАРИЙВЧИЛСАН ЗУРАГ ТӨСӨЛ/АРХАНГАЙ АЙМАГ, ЦЭЦЭРЛЭГ СУМ/ | Захирал | П.Лхагвацэрэн | | ДЭВСГЭР ЗУРАГ /II-р хэсэг/ | Хэмжээ | Хуудас | Бүх хуудас |
| | ЗЕИнженер | Х.Пүрэвдорж | | | А3 | 06 | 15 |
| | Гүйцэтгэсэн | Ө.Цэдэн-Иш | | | | | |
| | Шалгасан | Х.Пүрэвдорж | | ШИФР:25/10 | МАСШТАБ 1:500 | | 2025.05 |

Улаанбаатар хот, СХД 18-р хороо, 8 байр 30 тоот

# ДЭВСГЭР ЗУРАГ

/Км0+180-Км0+360/

| Цэг | Өнцгийн орой | | | Координат | | Элементүүдийн нэр | | Радиус, м | Эргэлтийн элемент, м | | | | | | | Шилжилтийн муруйн байршил | | | | | | | | Азимут | Румб | Өнцгийн оройн хоорондох зай, м | Шулууны урт, м |
|---|---|---|---|---|---|---|---|---|---|---|---|---|---|---|---|---|---|---|---|---|---|---|---|---|---|---|---|
| | км | пк | + | X | Y | зүүн | баруун | | тангенс | тангенс | Шилжилтийн муруй | | тойрог эргэлт | биссектрис | домер | эхлэл | | төгсгөл | | эхлэл | | төгсгөл | | | | | |
| | | | | | | | | | | | | | | | | пк | + | пк | + | пк | + | пк | + | | | | |
| ӨО1 | 0 | 0 | 179.107 | 5416908.685 | 664312.448 | | 25° 47' 51" | 80.00 | 18.32 | 18.32 | 0.00 | 0.00 | 36.02 | 2.07 | 0.62 | 0 | 160.786 | 0 | 160.786 | 0 | 196.807 | 0 | 196.807 | 233° 28' 46" | ЮЗ: 53°29' | 179.11 | 160.79 |
| | | | | | | | | | | | | | | | | | | | | | | | | | | | |
| ӨО2 | 0 | 0 | 270.581 | 5416891.550 | 664221.961 | 21° 07' 08" | | 80.00 | 14.91 | 14.91 | 0.00 | 0.00 | 29.49 | 1.38 | 0.34 | 0 | 255.668 | 0 | 255.668 | 0 | 285.156 | 0 | 285.156 | 259° 16' 37" | ЮЗ: 79°17' | 92.10 | 58.86 |

ХОЛБОХ СХЕМ

| ТӨСЛИЙН НЭР: | ТӨСӨЛЛӨСӨН: | | | ЗУРГИЙН ЕРӨНХИЙ НЭР: | ХИЙЦ БА ХЭСЭГЛЭЛ | | |
|---|---|---|---|---|---|---|---|
| СУМЫН ТӨВ ДОТОРХ ХАТУУ ХУЧИЛТТАЙ АВТО ЗАМЫН ИНЖЕНЕРИЙН НАРИЙВЧИЛСАН ЗУРАГ ТӨСӨЛ/АРХАНГАЙ АЙМАГ, ЦЭЦЭРЛЭГ СУМ/ | Захирал | П.Лхагвацэрэн | | ДЭВСГЭР ЗУРАГ /II-р хэсэг/ | Хэмжээ | Хуудас | Бүх хуудас |
| | ЗЕИнженер | Х.Пүрэвдорж | | | А3 | 07 | 15 |
| | Гүйцэтгэсэн | Ө.Цэдэн-Иш | | | | | |
| | Шалгасан | Х.Пүрэвдорж | | ШИФР:25/10 | МАСШТАБ 1:500 | | 2025.05 |

Улаанбаатар хот, СХД 18-р хороо, 8 байр 30 тоот

# ДЭВСГЭР ЗУРАГ

/Км0+360-Км0+540/

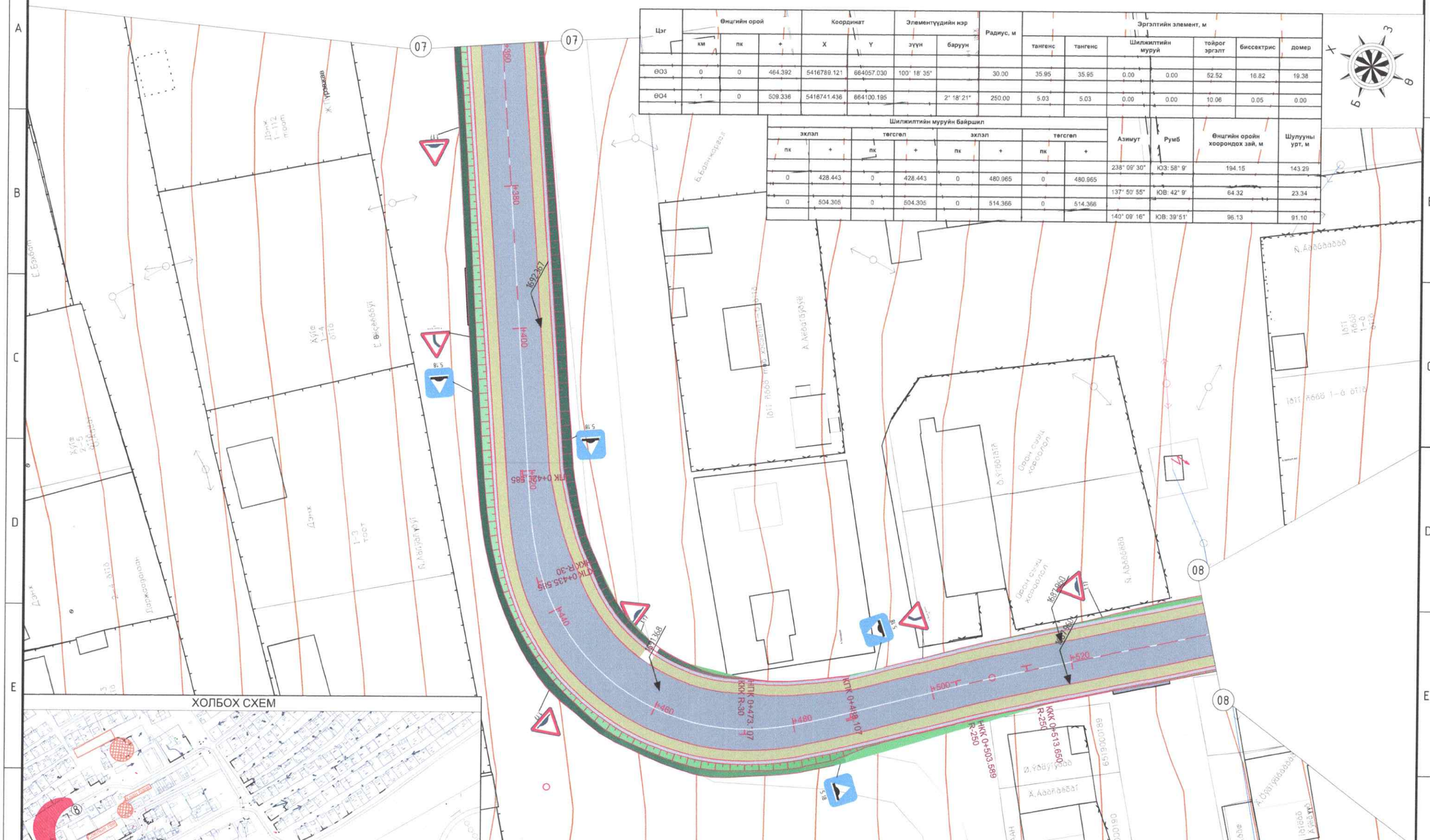
07
08
+360
+380
+400
+440
+460
+480
+500
+520
1692.367
1692.368
1692.369
5.18
ТГК 0+435.515
ТГК R-30
НТК 0+473.97
ККК R-30
КТК 0+418.107
НКК 0+503.589
R-250
ККК 0+513.650
R-250
Б.Борнинжорж
А.Лавагзүүлэг
Д.Ялбуулгүй
Д.Ялбуулгүй
Д.Ялбуулгүй

# ДЭВСГЭР ЗУРАГ

/Км0+540-Км0+605.46/

| Цэг | Өнцгийн орой | | | Координат | | Элементүүдийн нэр | | Радиус, м | Эргэлтийн элемент, м | | | | | | Шилжилтийн муруйн байршил | | | | | | | | Азимут | Румб | Өнцгийн ороймд хоорондох зай, м | Шулууны урт, м |
|---|---|---|---|---|---|---|---|---|---|---|---|---|---|---|---|---|---|---|---|---|---|---|---|---|---|---|
| | | | | | | | | | | | | | | | эхлэл | | төгсгөл | | эхлэл | | төгсгөл | | | | | |
| | км | пк | + | X | Y | зүүн | баруун | | тангенс | тангенс | Шилжилтийн муруй | тойрог эргэлт | биссектрис | домер | пк | + | пк | + | пк | + | пк | + | | | | |
| ТТ | 1 | 0 | 605.464 | 5416867.630 | 664161.787 | | | | | | | | | | | | | | | | | | | | | |

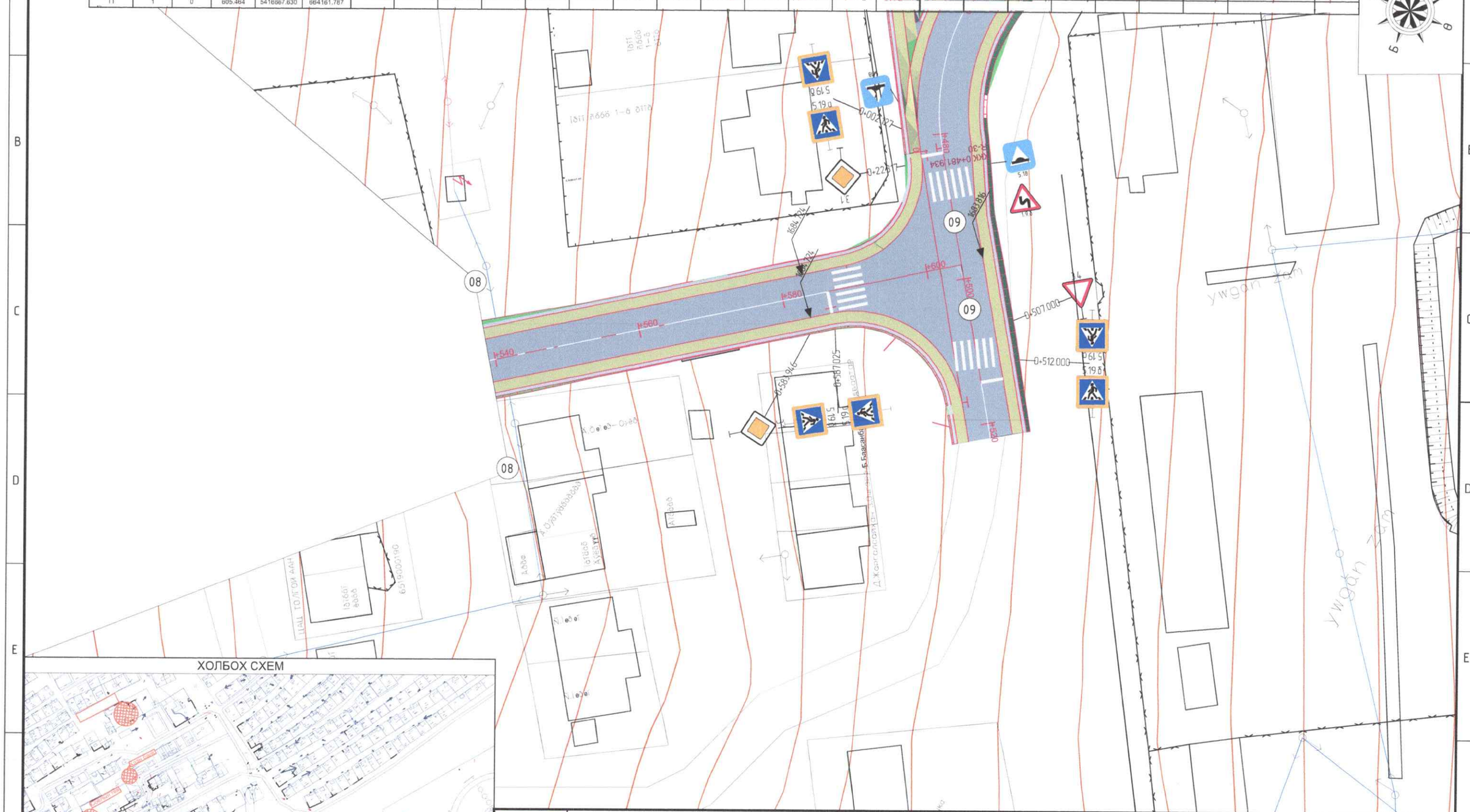
ХОЛБОХ СХЕМ
08
09
0+507.000
0+512.000
0+593.946
0+587.025
0+601.934
0+622.07
0+684.724
0+682.86
Б.Базаргүр
Д.Харгалсай
Д.Дүгэрсүрэн
Д.Ядам
Д.Ганбаатар
Д.Ганзориг
Д.Ганхуяг
Д.Ганцогт
Д.Ганчимэг
Д.Ганзаг

# ДЭВСГЭР ЗУРАГ

/Км0+000-Км0+180/

| Цэг | Өнцгийн орой км | Өнцгийн орой пк | Өнцгийн орой + | Координат X | Координат Y | Элементүүдийн нэр зүүн | Элементүүдийн нэр баруун | Радиус, м | Эргэлтийн элемент, м тангенс | тангенс | Шилжилтийн муруй | тойрог эргэлт | биссектрис | домер | Шилжилтийн муруйн байршил эхлэл пк | эхлэл + | төгсгөл пк | төгсгөл + | эхлэл пк | эхлэл + | төгсгөл пк | төгсгөл + | Азимут | Румб | Өнцгийн оройн хоорондох зай, м | Шулууны урт, м |
|---|---|---|---|---|---|---|---|---|---|---|---|---|---|---|---|---|---|---|---|---|---|---|---|---|---|---|
| ТЭ | 0 | 0 | 0.000 | 5418894.548 | 664575.732 | | | | | | | | | | | | | | | | | | | | | |

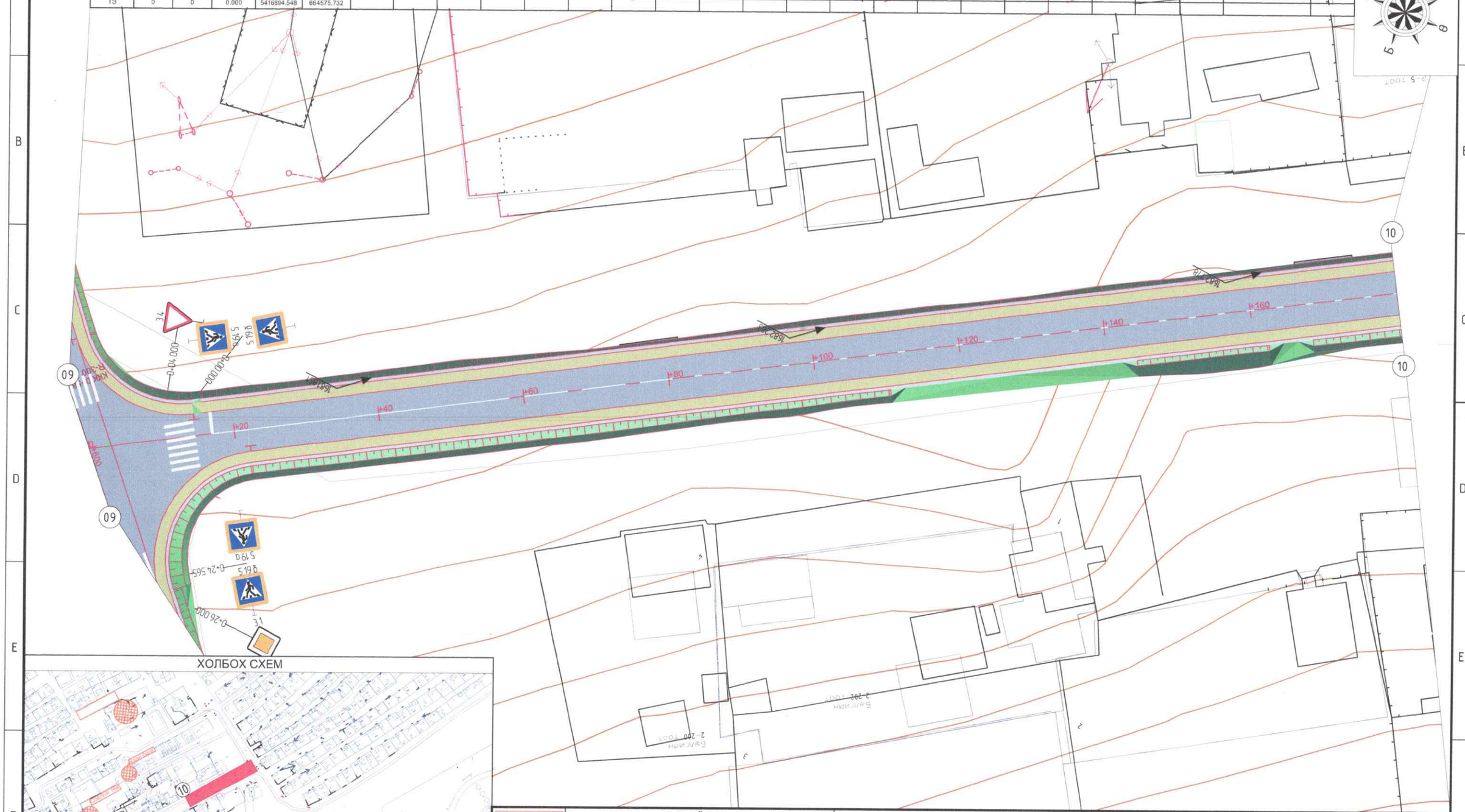


| ТӨСЛИЙН НЭР: | ТӨСӨЛЛӨСӨН: | | | ЗУРГИЙН ЕРӨНХИЙ НЭР: | ХИЙЦ БА ХЭСЭГЛЭЛ | |
|---|---|---|---|---|---|---|
| СУМЫН ТӨВ ДОТОРХ ХАТУУ ХУЧИЛТТАЙ АВТО ЗАМЫН ИНЖЕНЕРИЙН НАРИЙВЧИЛСАН ЗУРАГ ТӨСӨЛ/АРХАНГАЙ АЙМАГ, ЦЭЦЭРЛЭГ СУМ/ | Захирал | П.Лхагвацэрэн | | ДЭВСГЭР ЗУРАГ /III-р хэсэг/ | Хэмжээ | Хуудас | Бүх хуудас |
| | ЗЕИнженер | Х.Пүрэвдорж | | | А3 | 10 | 15 |
| | Гүйцэтгэсэн | Ө.Цэдэн-Иш | | | | | |
| | Шалгасан | Х.Пүрэвдорж | | ШИФР:25/10 | МАСШТАБ 1:500 | | 2025.05 |

Улаанбаатар хот, СХД 18-р хороо, 8 байр 30 тоот

# ДЭВСГЭР ЗУРАГ

/Км0+180-Км0+360/

| Цэг | Өнцгийн орой км | пк | + | Координат X | Y | Элементүүдийн нэр зүүн | баруун | Радиус, м | Эргэлтийн элемент, м тангенс | тангенс | Шилжилтийн муруй | | тойрог эргэлт | биссектрис | домер | Шилжилтийн муруйн байршил эхлэл пк | + | төгсгөл пк | + | эхлэл пк | + | төгсгөл пк | + | Азимут | Румб | Өнцгийн оройн хоорондох зай, м | Шулууны урт, м |
|---|---|---|---|---|---|---|---|---|---|---|---|---|---|---|---|---|---|---|---|---|---|---|---|---|---|---|---|
| ӨО1 | 0 | 0 | 319.998 | 5416710.096 | 664314.244 | 0° 52' 49" | | 3000.00 | 23.04 | 23.04 | 0.00 | 0.00 | 46.09 | 0.09 | 0.00 | 0 | 296.955 | 0 | 296.955 | 0 | 343.041 | 0 | 343.041 | 234° 48' 04" | ЮЗ: 54°48' | 320.00 | 296.95 |

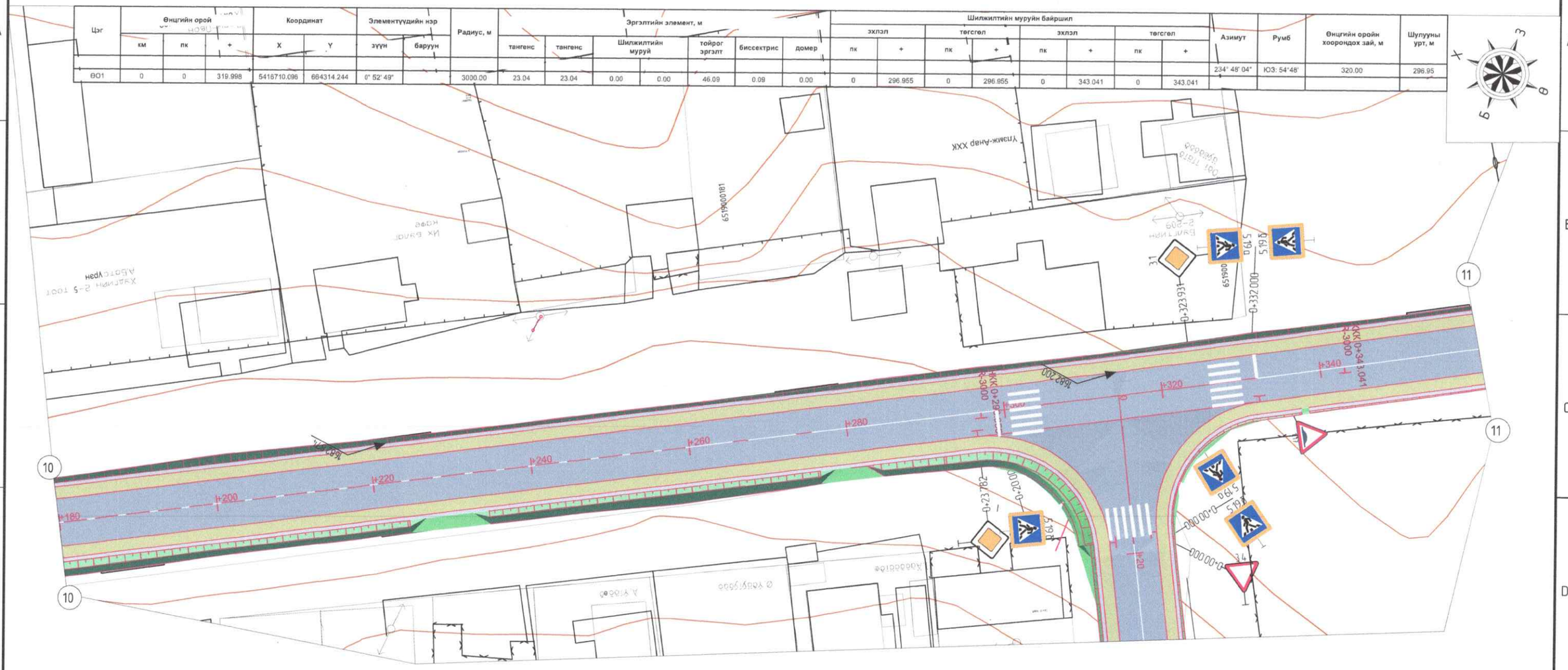


ХОЛБОХ СХЕМ

| | ТӨСЛИЙН НЭР: | ТӨСӨЛЛӨСӨН: | | | ЗУРГИЙН ЕРӨНХИЙ НЭР: | ХИЙЦ БА ХЭСЭГЛЭЛ | | |
|---|---|---|---|---|---|---|---|---|
| Улаанбаатар хот, СХД 18-р хороо, 8 байр 30 тоот | СУМЫН ТӨВ ДОТОРХ ХАТУУ ХУЧИЛТТАЙ АВТО ЗАМЫН ИНЖЕНЕРИЙН НАРИЙВЧИЛСАН ЗУРАГ ТӨСӨЛ/АРХАНГАЙ АЙМАГ, ЦЭЦЭРЛЭГ СУМ/ | Захирал | П.Лхагвацэрэн | | ДЭВСГЭР ЗУРАГ /III-р хэсэг/ | | | |
| | | ЗЕИнженер | Х.Пүрэвдорж | | | Хэмжээ | Хуудас | Бүх хуудас |
| | | Гүйцэтгэсэн | Ө.Цэдэн-Иш | | | А3 | 11 | 15 |
| | | Шалгасан | Х.Пүрэвдорж | | ШИФР:25/10 | МАСШТАБ 1:500 | | 2025.05 |

# ДЭВСГЭР ЗУРАГ

/Км0+360-Км0+522/

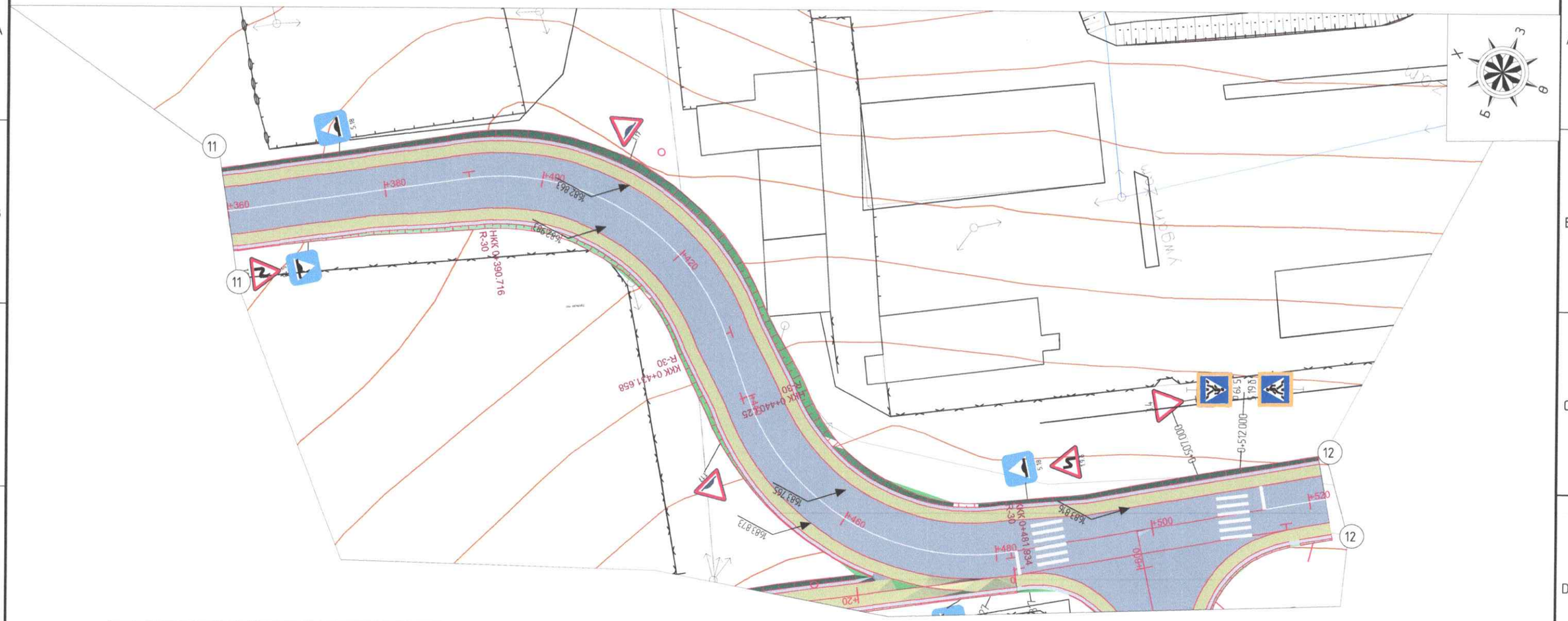


| Цэг | Өнцгийн орой | | | Координат | | Элементүүдийн нэр | | Радиус, м | Эргэлтийн элемент, м | | | | | | | Шилжилтийн муруйн байршил | | | | | | | | Азимут | Румб | Өнцгийн оройн хоорондох зай, м | Шулууны урт, м |
|---|---|---|---|---|---|---|---|---|---|---|---|---|---|---|---|---|---|---|---|---|---|---|---|---|---|---|---|
| | км | пк | + | X | Y | зүүн | баруун | | тангенс | тангенс | Шилжилтийн муруй | | тойрог эргэлт | биссектрис | домер | эхлэл | | төгсгөл | | эхлэл | | төгсгөл | | | | | |
| | | | | | | | | | | | | | | | | пк | + | пк | + | пк | + | пк | + | | | | |
| ӨО2 | 0 | 0 | 415.094 | 5416654.093 | 664237.387 | | 78° 11' 38" | 30.00 | 24.38 | 24.38 | 0.00 | 0.00 | 40.94 | 8.66 | 7.81 | 0 | 390.716 | 0 | 390.716 | 0 | 431.658 | 0 | 431.658 | 233° 55' 15" | ЮЗ: 53°55' | 95.10 | 47.68 |
| | | | | | | | | | | | | | | | | | | | | | | | | | | | |
| ӨО3 | 0 | 0 | 465.216 | 5416692.946 | 664194.410 | 80° 02' 20" | | 30.00 | 25.19 | 25.19 | 0.00 | 0.00 | 41.91 | 9.17 | 8.47 | 0 | 440.025 | 0 | 440.025 | 0 | 481.934 | 0 | 481.934 | 312° 06' 53" | СЗ: 47°53' | 57.94 | 8.37 |
| | | | | | | | | | | | | | | | | | | | | | | | | | | | |
| ТТ | 1 | 0 | 522.000 | 5416652.838 | 664142.934 | | | | | | | | | | | | | | | | | | | 232° 04' 33" | ЮЗ: 52° 5' | 65.26 | 40.07 |
| | | | | | | | | | | | | | | | | | | | | | | | | | | | |

## ХОЛБОХ СХЕМ

Улаанбаатар хот, СХД 18-р хороо, 8 байр 30 тоот

| ТӨСЛИЙН НЭР: | ТӨСӨЛЛӨСӨН: | | | ЗУРГИЙН ЕРӨНХИЙ НЭР: | ХИЙЦ БА ХЭСЭГЛЭЛ | | |
|---|---|---|---|---|---|---|---|
| СУМЫН ТӨВ ДОТОРХ ХАТУУ ХУЧИЛТТАЙ АВТО ЗАМЫН ИНЖЕНЕРИЙН НАРИЙВЧИЛСАН ЗУРАГ ТӨСӨЛ/АРХАНГАЙ АЙМАГ, ЦЭЦЭРЛЭГ СУМ/ | Захирал | П.Лхагвацэрэн | | ДЭВСГЭР ЗУРАГ /III-р хэсэг/ | | | |
| | ЗЕИнженер | Х.Пүрэвдорж | | | Хэмжээ | Хуудас | Бүх хуудас |
| | Гүйцэтгэсэн | Ө.Цэдэн-Иш | | | А3 | 12 | 15 |
| | Шалгасан | Х.Пүрэвдорж | | ШИФР:25/10 | МАСШТАБ 1:500 | | 2025.05 |

# ДЭВСГЭР ЗУРАГ

/Км0+000-Км0+057.78/

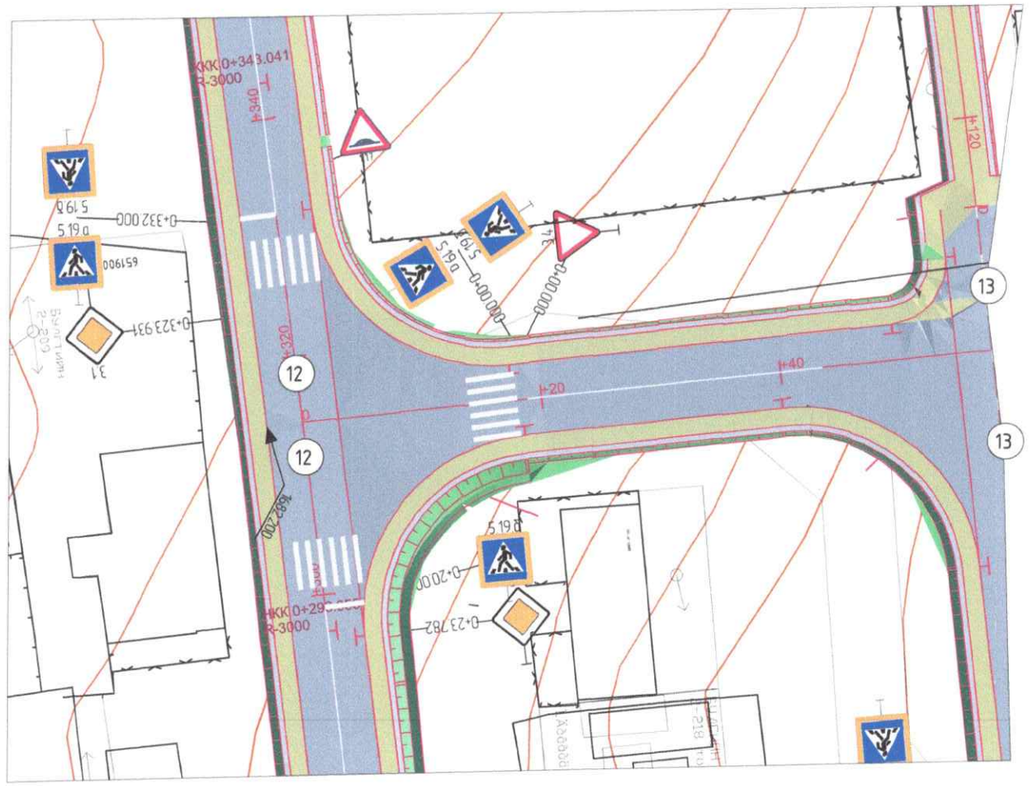


| Цэг | Өнцгийн орой | | | Координат | | Элементүүдийн нэр | | Радиус, м | Эргэлтийн элемент, м | | | | | | | Шилжилтийн муруйн байршил | | | | | | | | Азимут | Румб | Өнцгийн оройн хоорондох зай, м | Шулууны урт, м |
|---|---|---|---|---|---|---|---|---|---|---|---|---|---|---|---|---|---|---|---|---|---|---|---|---|---|---|---|
| | | | | | | | | | | | | | | | | эхлэл | | төгсгөл | | эхлэл | | төгсгөл | | | | | |
| | км | пк | + | X | Y | зүүн | баруун | | тангенс | тангенс | Шилжилтийн муруй | | тойрог эргэлт | биссектрис | домер | пк | + | пк | + | пк | + | пк | + | | | | |
| ТЭ | 0 | 0 | 0.000 | 5416713.222 | 664318.767 | | | | | | | | | | | | | | | | | | | | | | |
| | | | | | | | | | | | | | | | | | | | | | | | | 325° 38' 28" | СЗ: 34°22' | 57.78 | 57.78 |
| ТТ | 0 | 0 | 57.778 | 5416760.919 | 664286.158 | | | | | | | | | | | | | | | | | | | | | | |

## ХОЛБОХ СХЕМ

Улаанбаатар хот, СХД 18-р хороо, 8 байр 30 тоот

| ТӨСЛИЙН НЭР: | ТӨСӨЛЛӨСӨН: | | | ЗУРГИЙН ЕРӨНХИЙ НЭР: | ХИЙЦ БА ХЭСЭГЛЭЛ | | |
|---|---|---|---|---|---|---|---|
| СУМЫН ТӨВ ДОТОРХ ХАТУУ ХУЧИЛТТАЙ АВТО ЗАМЫН ИНЖЕНЕРИЙН НАРИЙВЧИЛСАН ЗУРАГ ТӨСӨЛ/АРХАНГАЙ АЙМАГ, ЦЭЦЭРЛЭГ СУМ/ | Захирал | П.Лхагвацэрэн | | ДЭВСГЭР ЗУРАГ /IV-р хэсэг/ | Хэмжээ | Хуудас | Бүх хуудас |
| | ЗЕИнженер | Х.Пүрэвдорж | | | А3 | 13 | 15 |
| | Гүйцэтгэсэн | Ө.Цэдэн-Иш | | | | | |
| | Шалгасан | Х.Пүрэвдорж | | ШИФР:25/10 | МАСШТАБ 1:500 | | 2025.05 |

# ДЭВСГЭР ЗУРАГ

/Км0+000-Км0+091.79/

| Цэг | Өнцгийн орой | | | Координат | | Элементүүдийн нэр | | Радиус, м | Эргэлтийн элемент, м | | | | | | | Шилжилтийн муруйн байршил | | | | | | | | Азимут | Румб | Өнцгийн ойрон хоорондох зай, м | Шулууны урт, м |
|---|---|---|---|---|---|---|---|---|---|---|---|---|---|---|---|---|---|---|---|---|---|---|---|---|---|---|---|
| | км | пк | + | X | Y | зүүн | баруун | | тангенс | тангенс | Шилжилтийн муруй | | тойрог эргэлт | биссектрис | домер | эхлэл | | төгсгөл | | эхлэл | | төгсгөл | | | | | |
| | | | | | | | | | | | | | | | | пк | + | пк | + | пк | + | пк | + | | | | |
| ТЭ | 0 | 0 | 0.000 | 5416754.020 | 664276.339 | | | | | | | | | | | | | | | | | | | | | | |
| | | | | | | | | | | | | | | | | | | | | | | | | 55° 09' 22" | СВ: 55° 9' | 91.79 | 91.79 |
| ТТ | 0 | 0 | 91.789 | 5416806.463 | 664351.671 | | | | | | | | | | | | | | | | | | | | | | |

## ХОЛБОХ СХЕМ

Улаанбаатар хот, СХД 18-р хороо, 8 байр 30 тоот

| ТӨСЛИЙН НЭР: | ТӨСӨЛЛӨСӨН: | | | ЗУРГИЙН ЕРӨНХИЙ НЭР: | ХИЙЦ БА ХЭСЭГЛЭЛ | | |
|---|---|---|---|---|---|---|---|
| СУМЫН ТӨВ ДОТОРХ ХАТУУ ХУЧИЛТТАЙ АВТО ЗАМЫН ИНЖЕНЕРИЙН НАРИЙВЧИЛСАН ЗУРАГ ТӨСӨЛ/АРХАНГАЙ АЙМАГ, ЦЭЦЭРЛЭГ СУМ/ | Захирал | П.Лхагвацэрэн | | ДЭВСГЭР ЗУРАГ /V-р хэсэг/ | | | |
| | ЗЕИнженер | Х.Пүрэвдорж | | | Хэмжээ | Хуудас | Бүх хуудас |
| | Гүйцэтгэсэн | Ө.Цэдэн-Иш | | | А3 | 14 | 15 |
| | Шалгасан | Х.Пүрэвдорж | | ШИФР:25/10 | МАСШТАБ 1:500 | | 2025.05 |

# ДЭВСГЭР ЗУРАГ

/Км0+000-Км0+068.78/

| Цэг | Өнцгийн орой | | | Координат | | Элементүүдийн нэр | | Радиус, м | Эргэлтийн элемент, м | | | | | | | Шилжилтийн муруйн байршил | | | | | | | | Азимут | Румб | Өнцгийн ойрон хоорондох зай, м | Шулууны урт, м |
|---|---|---|---|---|---|---|---|---|---|---|---|---|---|---|---|---|---|---|---|---|---|---|---|---|---|---|---|
| | | | | | | | | | | | | | | | | эхлэл | | төгсгөл | | эхлэл | | төгсгөл | | | | | |
| | км | пк | + | X | Y | зүүн | баруун | | тангенс | тангенс | Шилжилтийн муруй | | тойрог эргэлт | биссектрис | домер | пк | + | пк | + | пк | + | пк | + | | | | |
| ТЭ | 0 | 0 | 0.000 | 5416796.932 | 664337.478 | | | | | | | | | | | | | | | | | | | | | | |
| | | | | | | | | | | | | | | | | | | | | | | | | 325° 04' 15" | СЗ: 34°56' | 51.54 | 36.54 |
| ӨО1 | 0 | 0 | 51.541 | 5416839.188 | 664307.967 | | 90° 00' 00" | 15.00 | 15.00 | 15.00 | 0.00 | 0.00 | 23.56 | 6.21 | 6.44 | 0 | 36.541 | 0 | 36.541 | 0 | 60.103 | 0 | 60.103 | | | | |
| | | | | | | | | | | | | | | | | | | | | | | | | 55° 04' 15" | СВ: 55° 4' | 23.67 | 8.67 |
| ТТ | 0 | 0 | 68.776 | 5416852.743 | 664327.376 | | | | | | | | | | | | | | | | | | | | | | |

## ХОЛБОХ СХЕМ

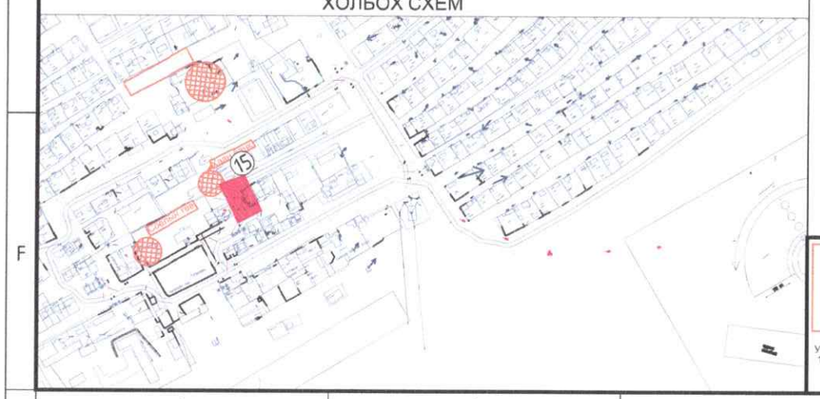


Улаанбаатар хот, СХД 18-р хороо, 8 байр 30 тоот

| ТӨСЛИЙН НЭР: | ТӨСӨЛЛӨСӨН: | | | ЗУРГИЙН ЕРӨНХИЙ НЭР: | ХИЙЦ БА ХЭСЭГЛЭЛ | | |
|---|---|---|---|---|---|---|---|
| СУМЫН ТӨВ ДОТОРХ ХАТУУ ХУЧИЛТТАЙ АВТО ЗАМЫН ИНЖЕНЕРИЙН НАРИЙВЧИЛСАН ЗУРАГ ТӨСӨЛ/АРХАНГАЙ АЙМАГ, ЦЭЦЭРЛЭГ СУМ/ | Захирал | П.Лхагвацэрэн | | ДЭВСГЭР ЗУРАГ /VI-р хэсэг/ | | | |
| | ЗЕИнженер | Х.Пүрэвдорж | | | Хэмжээ | Хуудас | Бүх хуудас |
| | Гүйцэтгэсэн | Ө.Цэдэн-Иш | | | А3 | 15 | 15 |
| | Шалгасан | Х.Пүрэвдорж | | ШИФР:25/10 | МАСШТАБ 1:500 | | 2025.05 |

# ЗАЙ ХЭМЖЭЭНИЙ ЗУРАГ

/Км0+000-Км0+180/

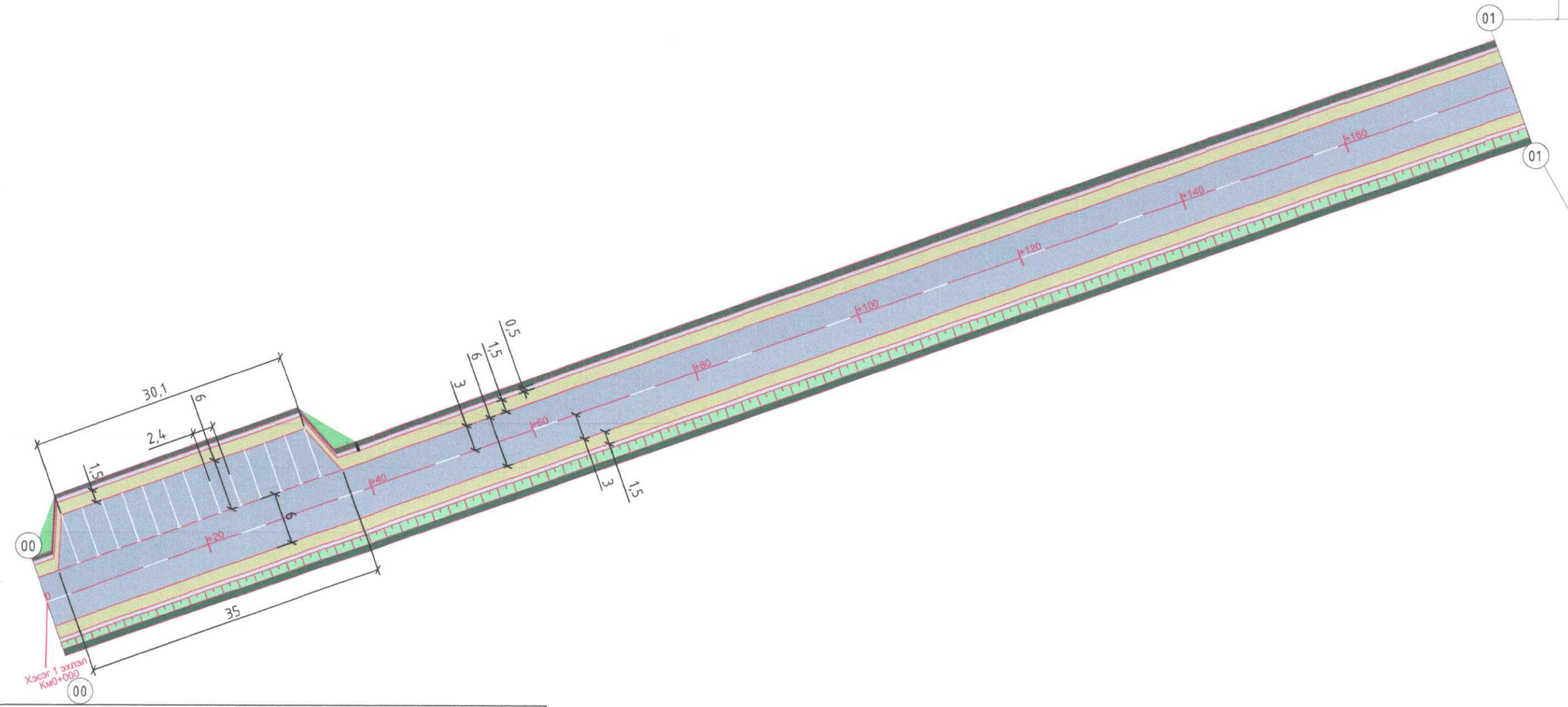


ХОЛБОХ СХЕМ

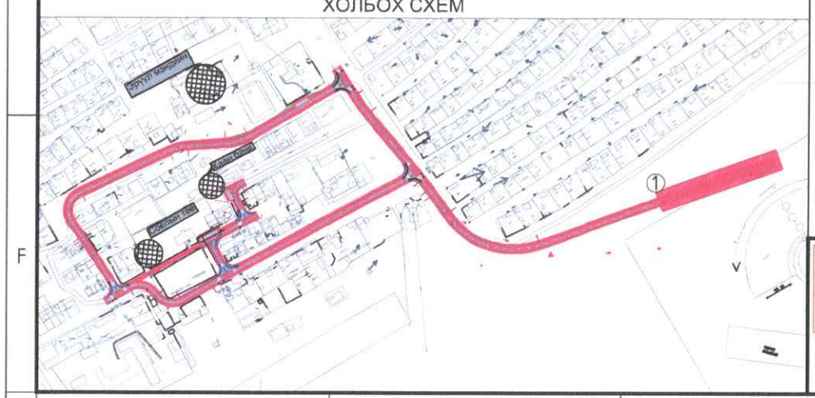


Улаанбаатар хот, СХД 18-р хороо, 8 байр 30 тоот

| ТӨСЛИЙН НЭР: | ТӨСӨЛЛӨСӨН: | | | ЗУРГИЙН ЕРӨНХИЙ НЭР: | ХИЙЦ БА ХЭСЭГЛЭЛ | | |
|---|---|---|---|---|---|---|---|
| СУМЫН ТӨВ ДОТОРХ ХАТУУ ХУЧИЛТТАЙ АВТО ЗАМЫН ИНЖЕНЕРИЙН НАРИЙВЧИЛСАН ЗУРАГ ТӨСӨЛ/АРХАНГАЙ АЙМАГ, ЦЭЦЭРЛЭГ СУМ/ | Захирал | П.Лхагвацэрэн | | ЗАЙ ХЭМЖЭЭНИЙ ЗУРАГ /I-р хэсэг/ | | | |
| | ЗЕИнженер | Х.Пүрэвдорж | | | Хэмжээ | Хуудас | Бүх хуудас |
| | Гүйцэтгэсэн | Ө.Цэдэн-Иш | | | А3 | 01 | 17 |
| | Шалгасан | Х.Пүрэвдорж | | ШИФР:25/10 | МАСШТАБ 1:500 | | 2025.05 |

# ЗАЙ ХЭМЖЭЭНИЙ ЗУРАГ

/Км0+180-Км0+360/

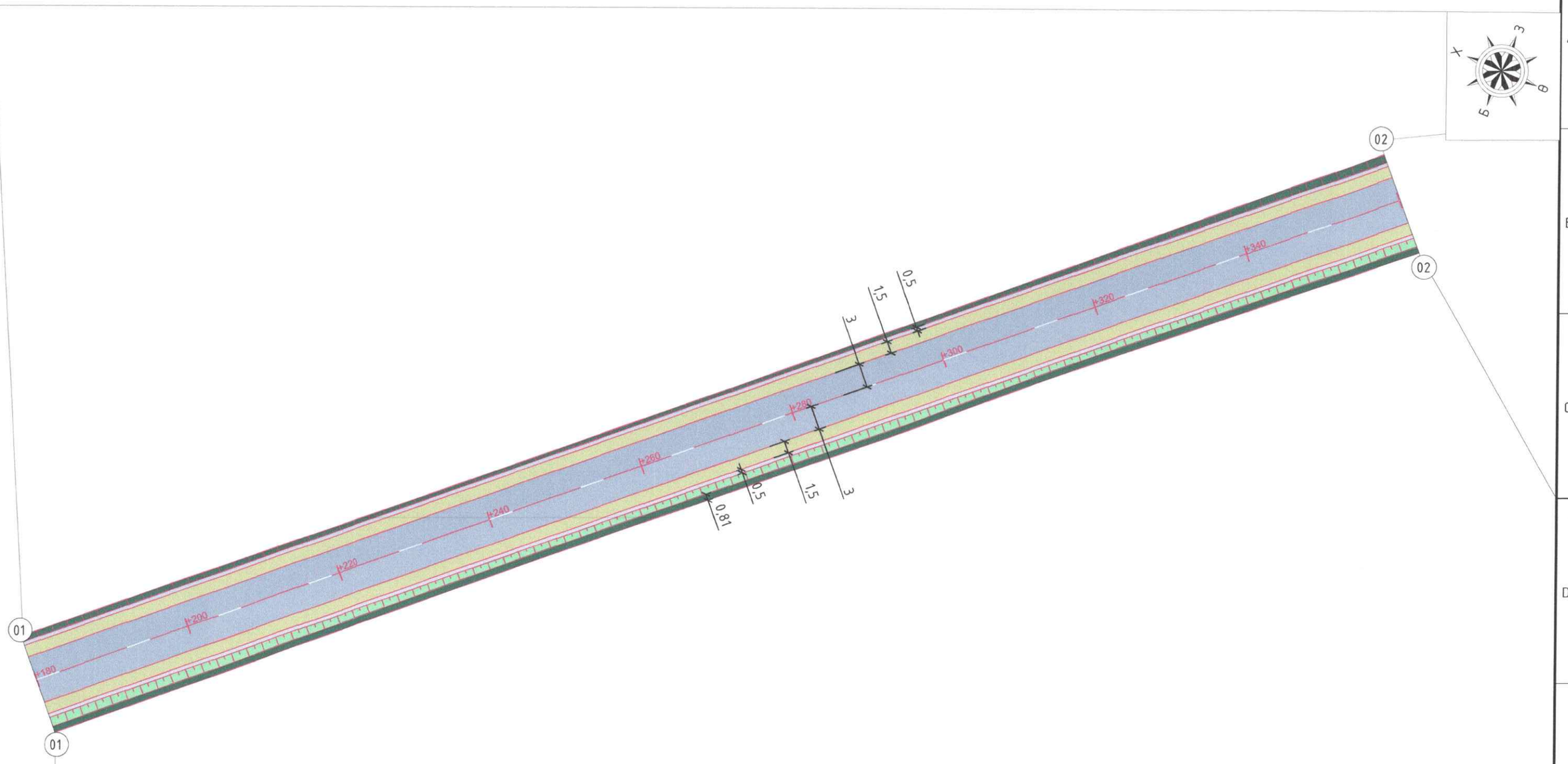


ХОЛБОХ СХЕМ

Улаанбаатар хот, СХД 18-р хороо, 8 байр 30 тоот

| ТӨСЛИЙН НЭР: | ТӨСӨЛЛӨСӨН: | | | ЗУРГИЙН ЕРӨНХИЙ НЭР: | ХИЙЦ БА ХЭСЭГЛЭЛ | | |
|---|---|---|---|---|---|---|---|
| СУМЫН ТӨВ ДОТОРХ ХАТУУ ХУЧИЛТТАЙ АВТО ЗАМЫН ИНЖЕНЕРИЙН НАРИЙВЧИЛСАН ЗУРАГ ТӨСӨЛ/АРХАНГАЙ АЙМАГ, ЦЭЦЭРЛЭГ СУМ/ | Захирал | П.Лхагвацэрэн | | ЗАЙ ХЭМЖЭЭНИЙ ЗУРАГ /I-р хэсэг/ | | | |
| | ЗЕИнженер | Х.Пүрэвдорж | | | Хэмжээ | Хуудас | Бүх хуудас |
| | Гүйцэтгэсэн | Ѳ.Цэдэн-Иш | | | А3 | 02 | 17 |
| | Шалгасан | Х.Пүрэвдорж | | ШИФР:25/10 | МАСШТАБ 1:500 | | 2025.05 |

# ЗАЙ ХЭМЖЭЭНИЙ ЗУРАГ

/Км0+360-Км0+540/

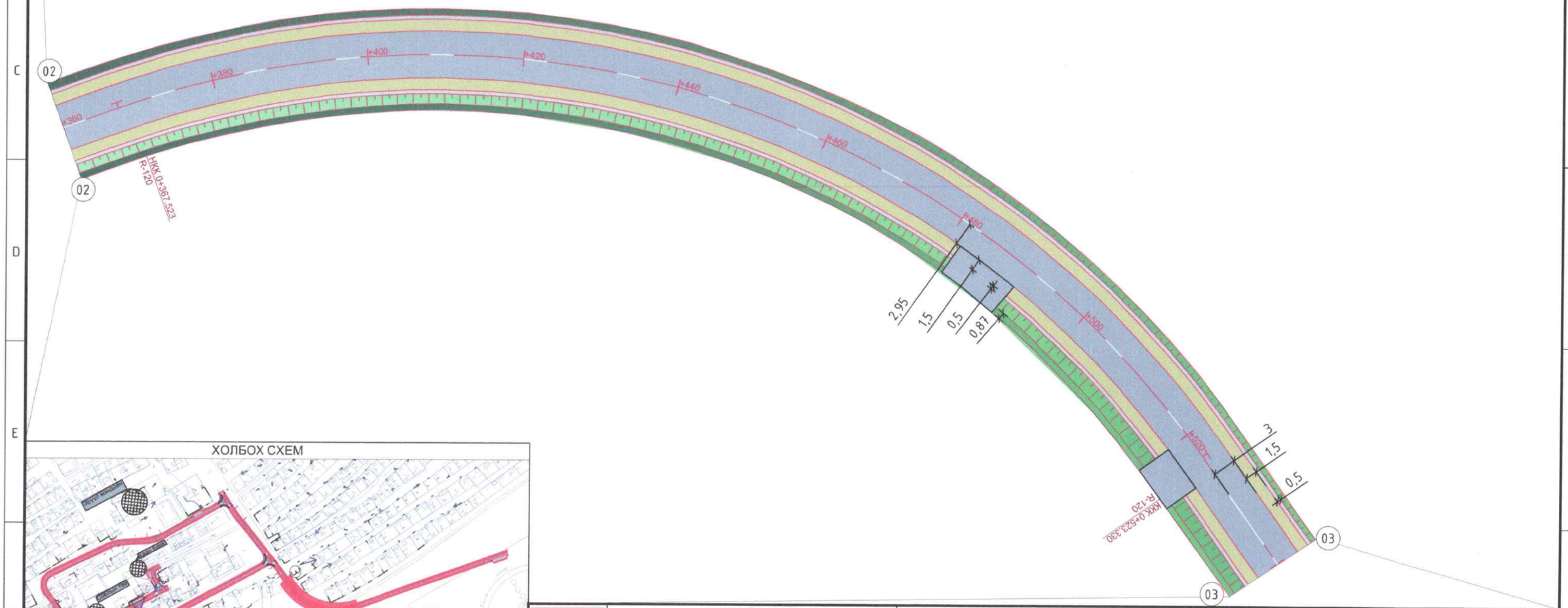


ХОЛБОХ СХЕМ

| | | | | | |
|---|---|---|---|---|---|
| Улаанбаатар хот, СХД 18-р хороо, 8 байр 30 тоот | ТӨСЛИЙН НЭР: | ТӨСӨЛЛӨСӨН: | | ЗУРГИЙН ЕРӨНХИЙ НЭР: | ХИЙЦ БА ХЭСЭГЛЭЛ |
| | СУМЫН ТӨВ ДОТОРХ ХАТУУ ХУЧИЛТТАЙ АВТО ЗАМЫН ИНЖЕНЕРИЙН НАРИЙВЧИЛСАН ЗУРАГ ТӨСӨЛ/АРХАНГАЙ АЙМАГ, ЦЭЦЭРЛЭГ СУМ/ | Захирал П.Лхагвацэрэн | | ЗАЙ ХЭМЖЭЭНИЙ ЗУРАГ /I-р хэсэг/ | Хэмжээ / Хуудас / Бүх хуудас |
| | | ЗЕИнженер Х.Пүрэвдорж | | | А3 / 03 / 17 |
| | | Гүйцэтгэсэн Ө.Цэдэн-Иш | | | |
| | | Шалгасан Х.Пүрэвдорж | | ШИФР:25/10 | МАСШТАБ 1:500 / 2025.05 |

# ЗАЙ ХЭМЖЭЭНИЙ ЗУРАГ

/Км0+540-Км0+720/

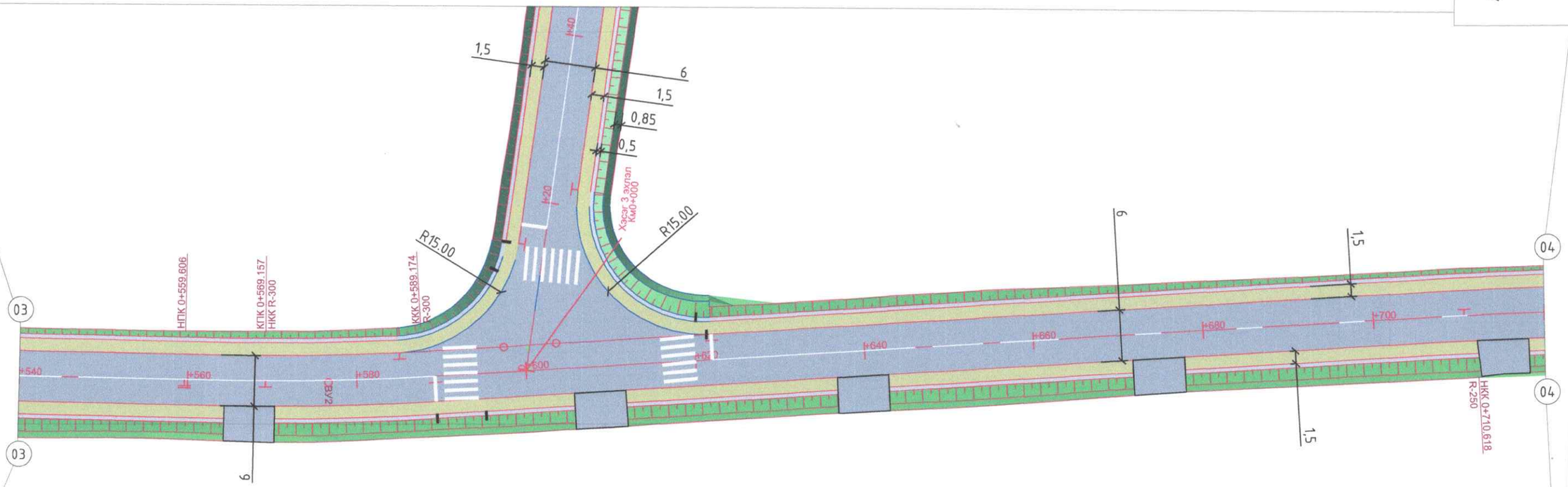


ХОЛБОХ СХЕМ

| | ТӨСЛИЙН НЭР: | ТӨСӨЛЛӨСӨН: | | | ЗУРГИЙН ЕРӨНХИЙ НЭР: | ХИЙЦ БА ХЭСЭГЛЭЛ | | |
|---|---|---|---|---|---|---|---|---|
| Улаанбаатар хот, СХД 18-р хороо, 8 байр 30 тоот | СУМЫН ТӨВ ДОТОРХ ХАТУУ ХУЧИЛТТАЙ АВТО ЗАМЫН ИНЖЕНЕРИЙН НАРИЙВЧИЛСАН ЗУРАГ ТӨСӨЛ/АРХАНГАЙ АЙМАГ, ЦЭЦЭРЛЭГ СУМ/ | Захирал | П.Лхагвацэрэн | | ЗАЙ ХЭМЖЭЭНИЙ ЗУРАГ /I-р хэсэг/ | | | |
| | | ЗЕИнженер | Х.Пүрэвдорж | | | Хэмжээ | Хуудас | Бүх хуудас |
| | | Гүйцэтгэсэн | Ө.Цэдэн-Иш | | | А3 | 04 | 17 |
| | | Шалгасан | Х.Пүрэвдорж | | ШИФР:25/10 | МАСШТАБ 1:500 | | 2025.05 |

# ЗАЙ ХЭМЖЭЭНИЙ ЗУРАГ

/Км0+720-Км0+793.59/

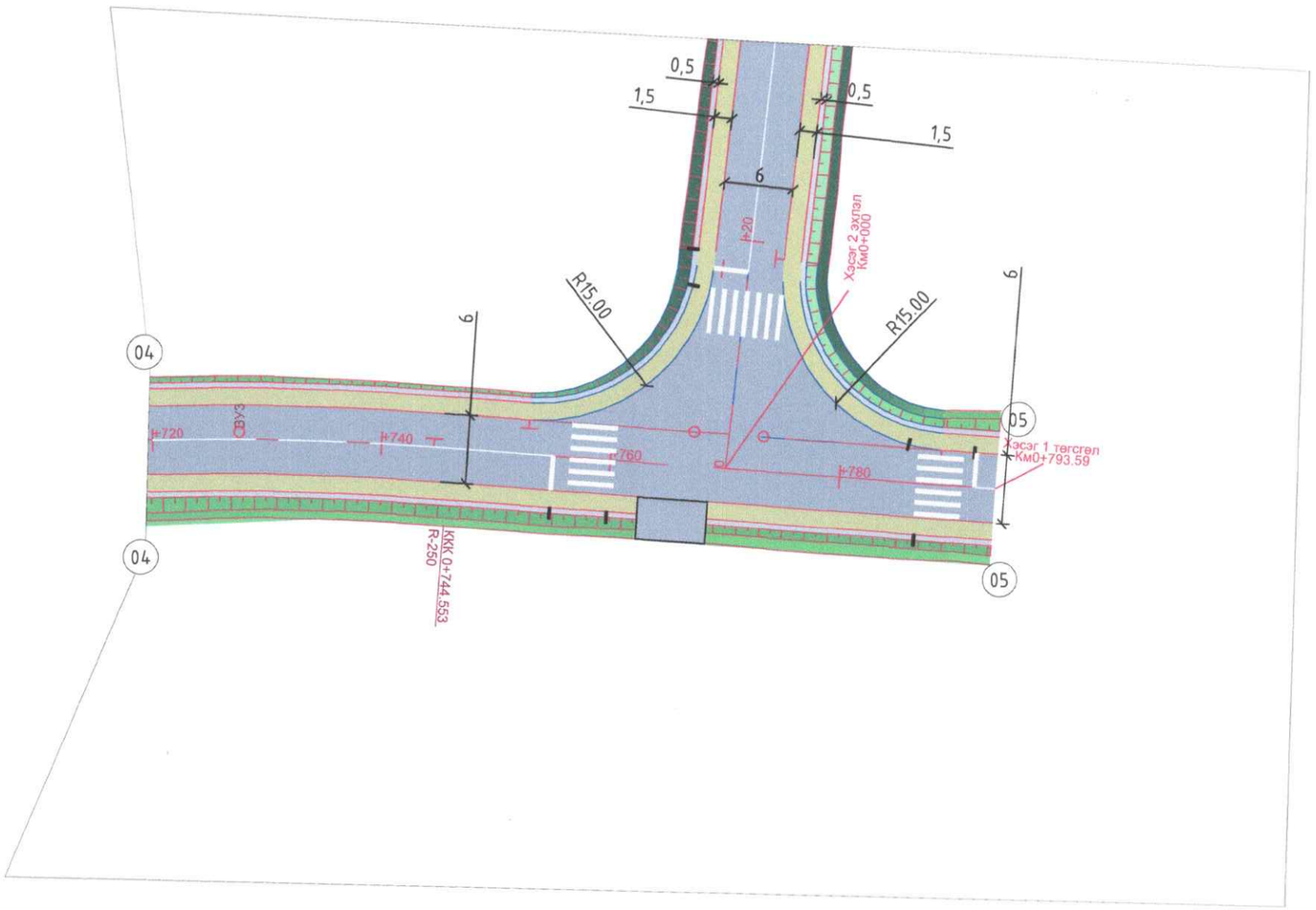





ХОЛБОХ СХЕМ

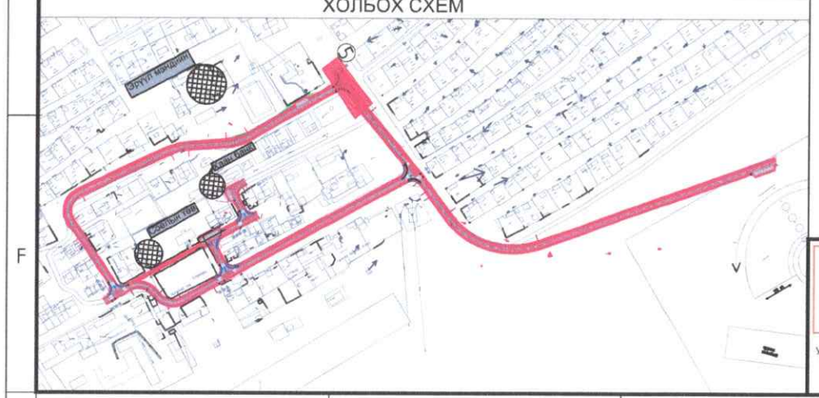

| | | | | | |
|---|---|---|---|---|---|
| Улаанбаатар хот, СХД 18-р хороо, 8 байр 30 тоот | ТӨСЛИЙН НЭР: | ТӨСӨЛЛӨСӨН: | | ЗУРГИЙН ЕРӨНХИЙ НЭР: | ХИЙЦ БА ХЭСЭГЛЭЛ |
| | СУМЫН ТӨВ ДОТОРХ ХАТУУ ХУЧИЛТТАЙ АВТО ЗАМЫН ИНЖЕНЕРИЙН НАРИЙВЧИЛСАН ЗУРАГ ТӨСӨЛ/АРХАНГАЙ АЙМАГ, ЦЭЦЭРЛЭГ СУМ/ | Захирал П.Лхагвацэрэн | | ЗАЙ ХЭМЖЭЭНИЙ ЗУРАГ /I-р хэсэг/ | Хэмжээ / Хуудас / Бүх хуудас |
| | | ЗЕИнженер Х.Пүрэвдорж | | | А3 / 05 / 17 |
| | | Гүйцэтгэсэн Ө.Цэдэн-Иш | | | |
| | | Шалгасан Х.Пүрэвдорж | | ШИФР:25/10 | МАСШТАБ 1:500 / 2025.05 |

# ЗАЙ ХЭМЖЭЭНИЙ ЗУРАГ

/Км0+000-Км0+180/

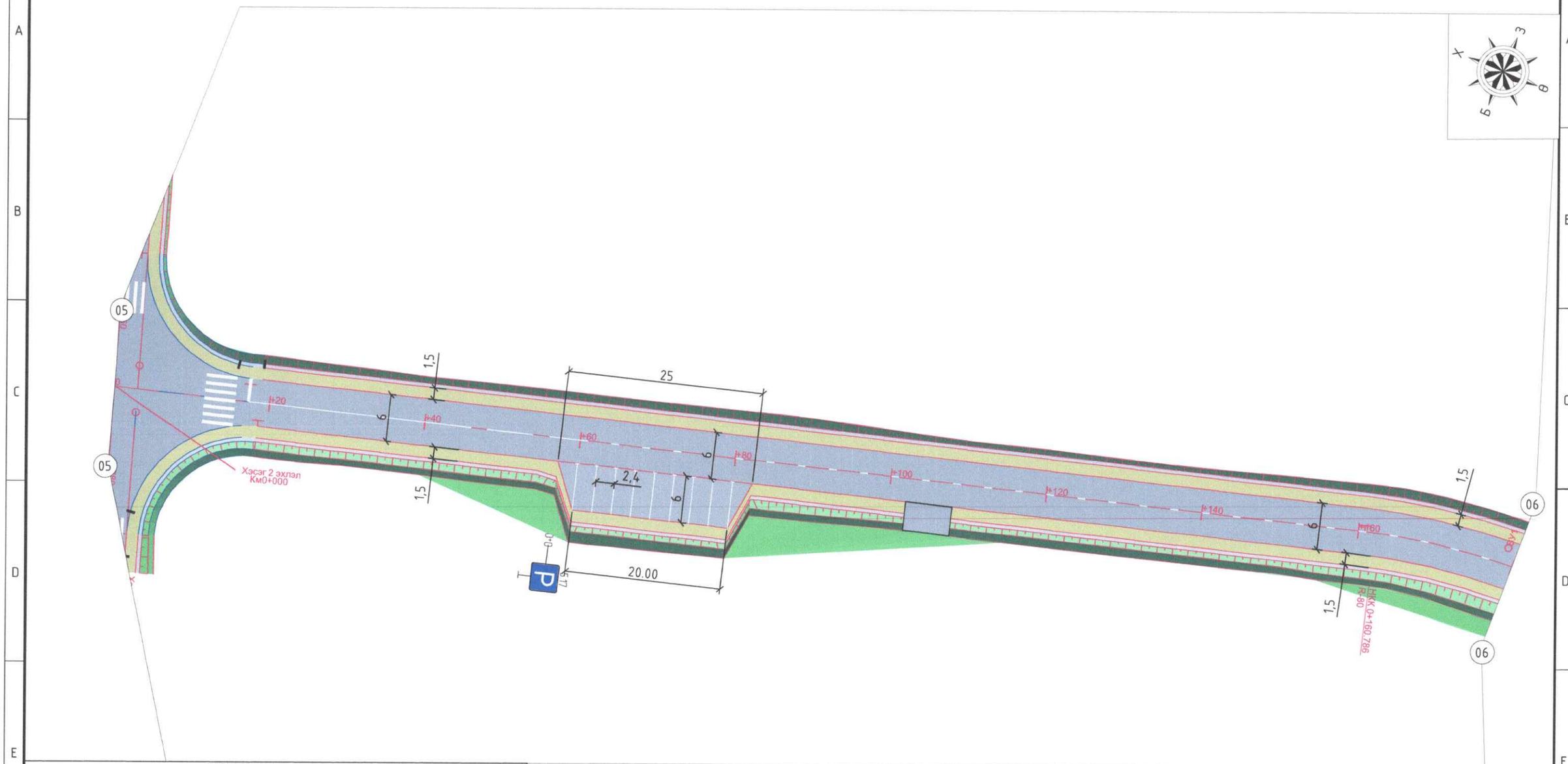


ХОЛБОХ СХЕМ

Улаанбаатар хот, СХД 18-р хороо, 8 байр 30 тоот

| ТӨСЛИЙН НЭР: | ТӨСӨЛЛӨСӨН: | | | ЗУРГИЙН ЕРӨНХИЙ НЭР: | ХИЙЦ БА ХЭСЭГЛЭЛ | | |
|---|---|---|---|---|---|---|---|
| СУМЫН ТӨВ ДОТОРХ ХАТУУ ХУЧИЛТТАЙ АВТО ЗАМЫН ИНЖЕНЕРИЙН НАРИЙВЧИЛСАН ЗУРАГ ТӨСӨЛ/АРХАНГАЙ АЙМАГ, ЦЭЦЭРЛЭГ СУМ/ | Захирал | П.Лхагвацэрэн | | ЗАЙ ХЭМЖЭЭНИЙ ЗУРАГ /II-р хэсэг/ | | | |
| | ЗЕИнженер | Х.Пүрэвдорж | | | Хэмжээ | Хуудас | Бүх хуудас |
| | Гүйцэтгэсэн | Ө.Цэдэн-Иш | | | А3 | 06 | 17 |
| | Шалгасан | Х.Пүрэвдорж | | ШИФР:25/10 | МАСШТАБ 1:500 | | 2025.05 |

# ЗАЙ ХЭМЖЭЭНИЙ ЗУРАГ

/Км0+180-Км0+360/

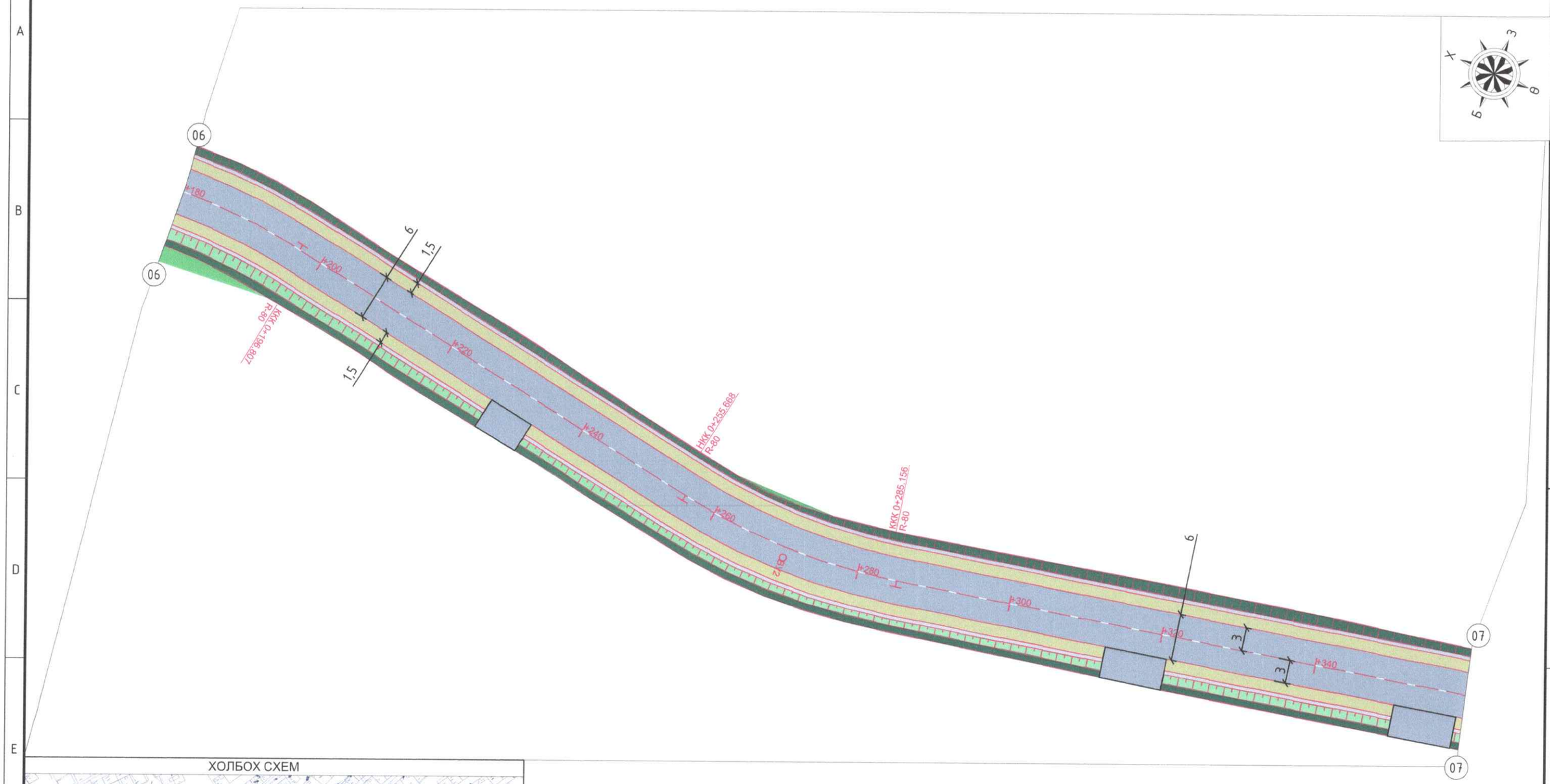


ХОЛБОХ СХЕМ

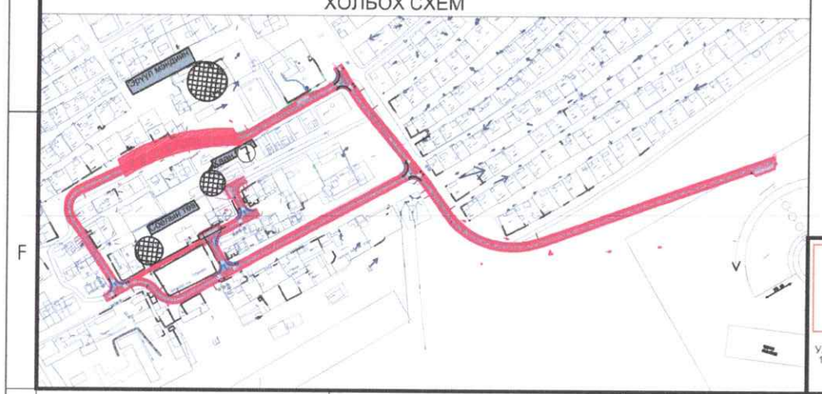

Улаанбаатар хот, СХД 18-р хороо, 8 байр 30 тоот

| ТӨСЛИЙН НЭР: | ТӨСӨЛЛӨСӨН: | | | ЗУРГИЙН ЕРӨНХИЙ НЭР: | ХИЙЦ БА ХЭСЭГЛЭЛ | | |
|---|---|---|---|---|---|---|---|
| СУМЫН ТӨВ ДОТОРХ ХАТУУ ХУЧИЛТТАЙ АВТО ЗАМЫН ИНЖЕНЕРИЙН НАРИЙВЧИЛСАН ЗУРАГ ТӨСӨЛ/АРХАНГАЙ АЙМАГ, ЦЭЦЭРЛЭГ СУМ/ | Захирал | П.Лхагвацэрэн | | ЗАЙ ХЭМЖЭЭНИЙ ЗУРАГ /II-р хэсэг/ | Хэмжээ | Хуудас | Бүх хуудас |
| | ЗЕИнженер | Х.Пүрэвдорж | | | А3 | 07 | 17 |
| | Гүйцэтгэсэн | Ѳ.Цэдэн-Иш | | | | | |
| | Шалгасан | Х.Пүрэвдорж | | ШИФР:25/10 | МАСШТАБ 1:500 | | 2025.05 |

# ЗАЙ ХЭМЖЭЭНИЙ ЗУРАГ

/Км0+360-Км0+540/

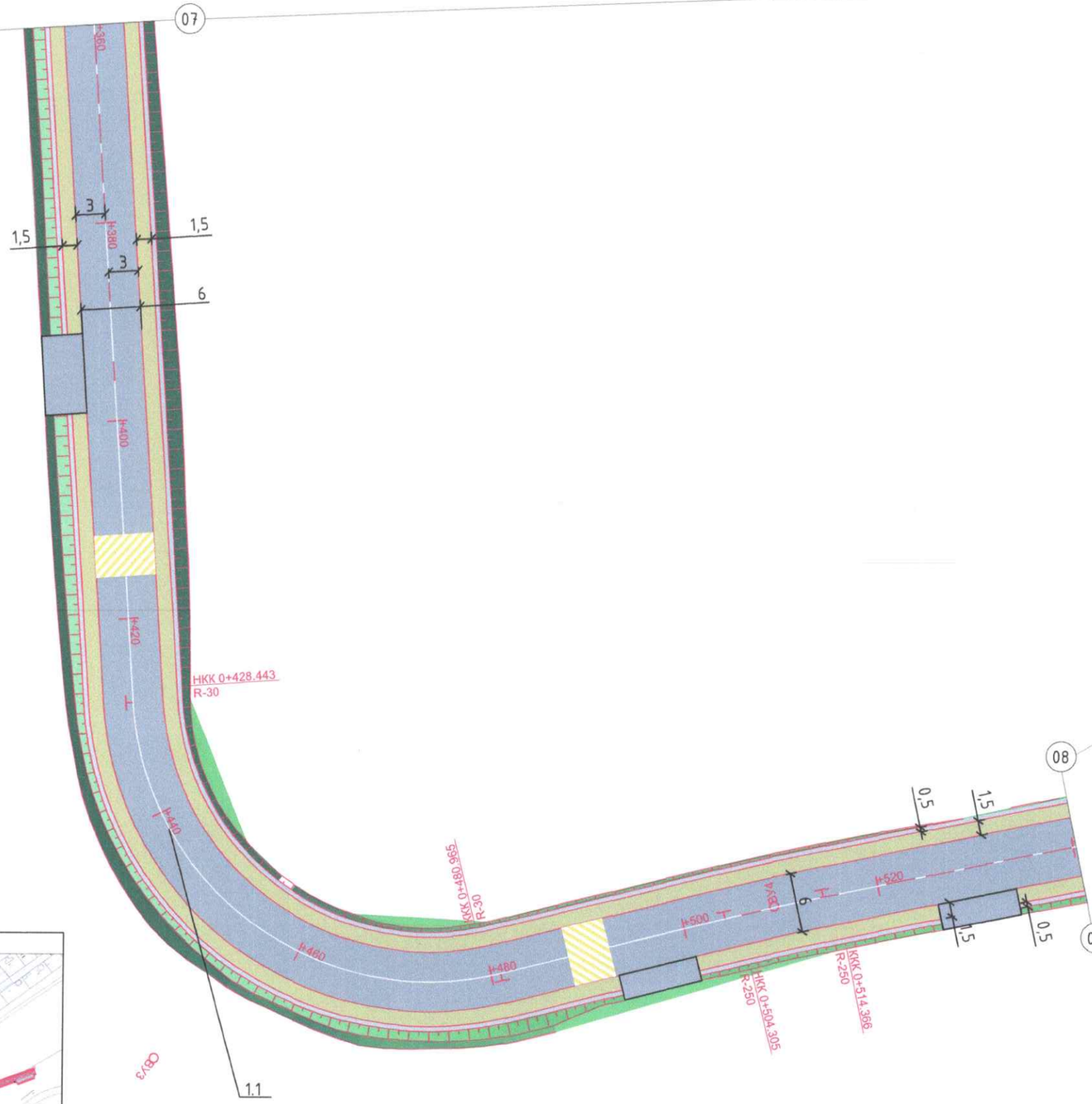


## ХОЛБОХ СХЕМ

| ТӨСЛИЙН НЭР: | ТӨСӨЛЛӨСӨН: | | | ЗУРГИЙН ЕРӨНХИЙ НЭР: | ХИЙЦ БА ХЭСЭГЛЭЛ | | |
|---|---|---|---|---|---|---|---|
| СУМЫН ТӨВ ДОТОРХ ХАТУУ ХУЧИЛТТАЙ АВТО ЗАМЫН ИНЖЕНЕРИЙН НАРИЙВЧИЛСАН ЗУРАГ ТӨСӨЛ/АРХАНГАЙ АЙМАГ, ЦЭЦЭРЛЭГ СУМ/ | Захирал | П.Лхагвацэрэн | | ЗАЙ ХЭМЖЭЭНИЙ ЗУРАГ /II-р хэсэг/ | Хэмжээ | Хуудас | Бүх хуудас |
| | ЗЕИнженер | Х.Пүрэвдорж | | | А3 | 08 | 17 |
| | Гүйцэтгэсэн | Ө.Цэдэн-Иш | | | | | |
| | Шалгасан | Х.Пүрэвдорж | | ШИФР:25/10 | МАСШТАБ 1:500 | | 2025.05 |

Улаанбаатар хот, СХД 18-р хороо, 8 байр 30 тоот

# ЗАЙ ХЭМЖЭЭНИЙ ЗУРАГ

/Км0+540-Км0+605.46/

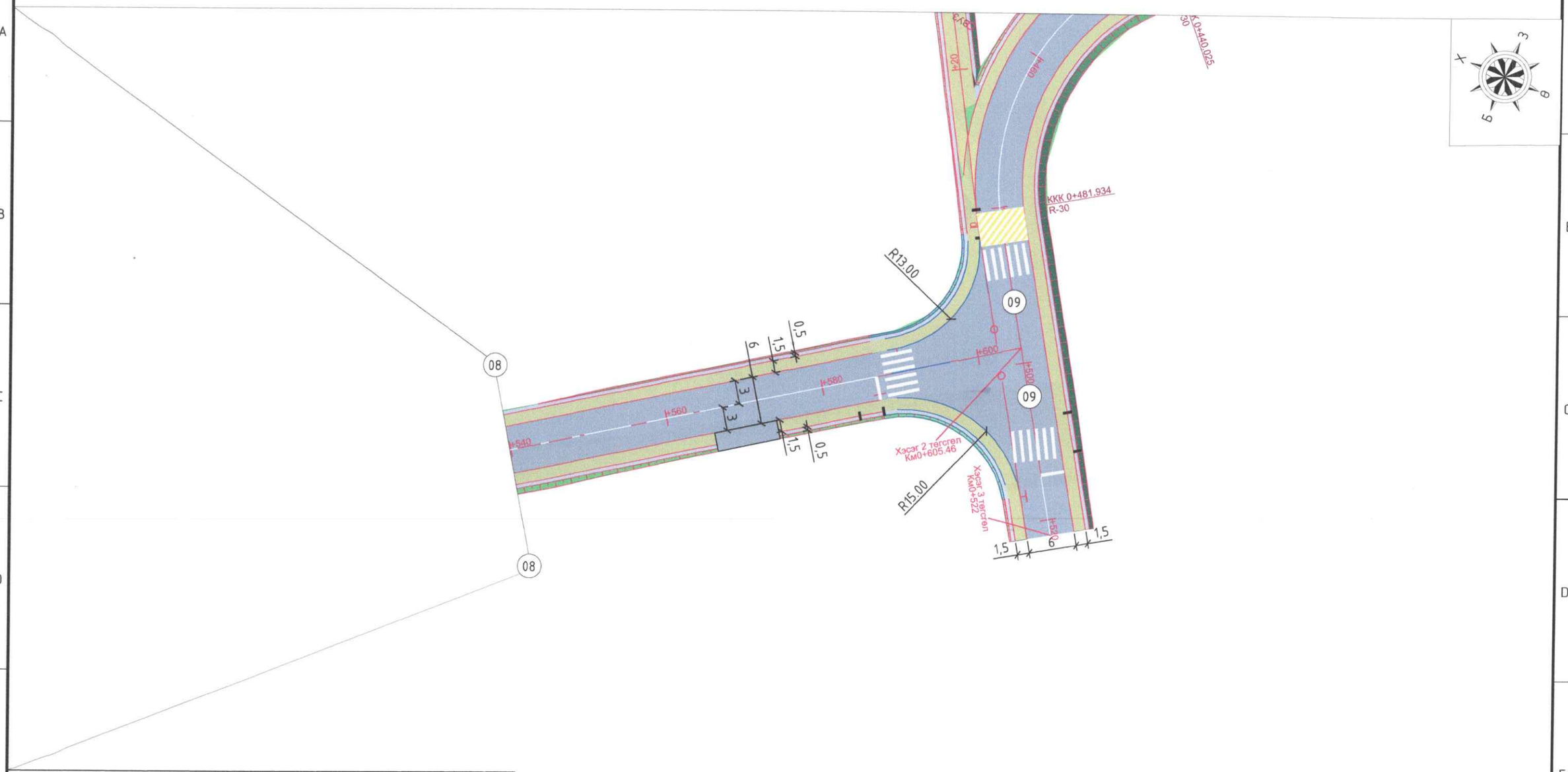


## ХОЛБОХ СХЕМ

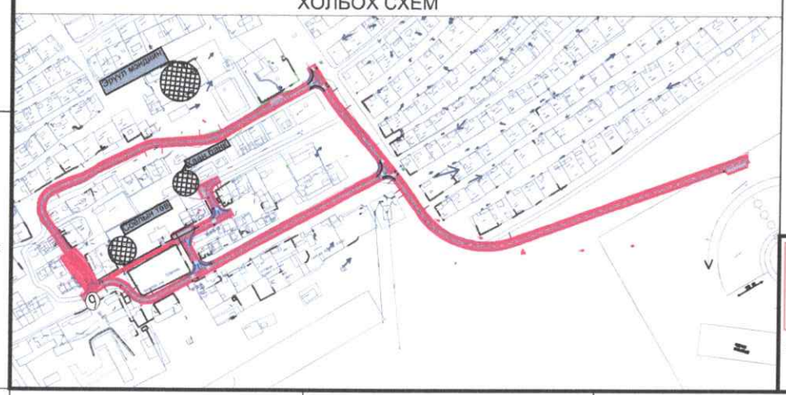


| | | | | | |
|---|---|---|---|---|---|
| Улаанбаатар хот, СХД 18-р хороо, 8 байр 30 тоот | ТӨСЛИЙН НЭР: | ТӨСӨЛЛӨСӨН: | | ЗУРГИЙН ЕРӨНХИЙ НЭР: | ХИЙЦ БА ХЭСЭГЛЭЛ |
| | СУМЫН ТӨВ ДОТОРХ ХАТУУ ХУЧИЛТТАЙ АВТО ЗАМЫН ИНЖЕНЕРИЙН НАРИЙВЧИЛСАН ЗУРАГ ТӨСӨЛ/АРХАНГАЙ АЙМАГ, ЦЭЦЭРЛЭГ СУМ/ | Захирал | П.Лхагвацэрэн | ЗАЙ ХЭМЖЭЭНИЙ ЗУРАГ /II-р хэсэг/ | Хэмжээ / Хуудас / Бүх хуудас |
| | | ЗЕИнженер | Х.Пүрэвдорж | | А3 / 09 / 17 |
| | | Гүйцэтгэсэн | Ө.Цэдэн-Иш | | |
| | | Шалгасан | Х.Пүрэвдорж | ШИФР:25/10 | МАСШТАБ 1:500 / 2025.05 |

# ЗАЙ ХЭМЖЭЭНИЙ ЗУРАГ

/Км0+180-Км0+360/

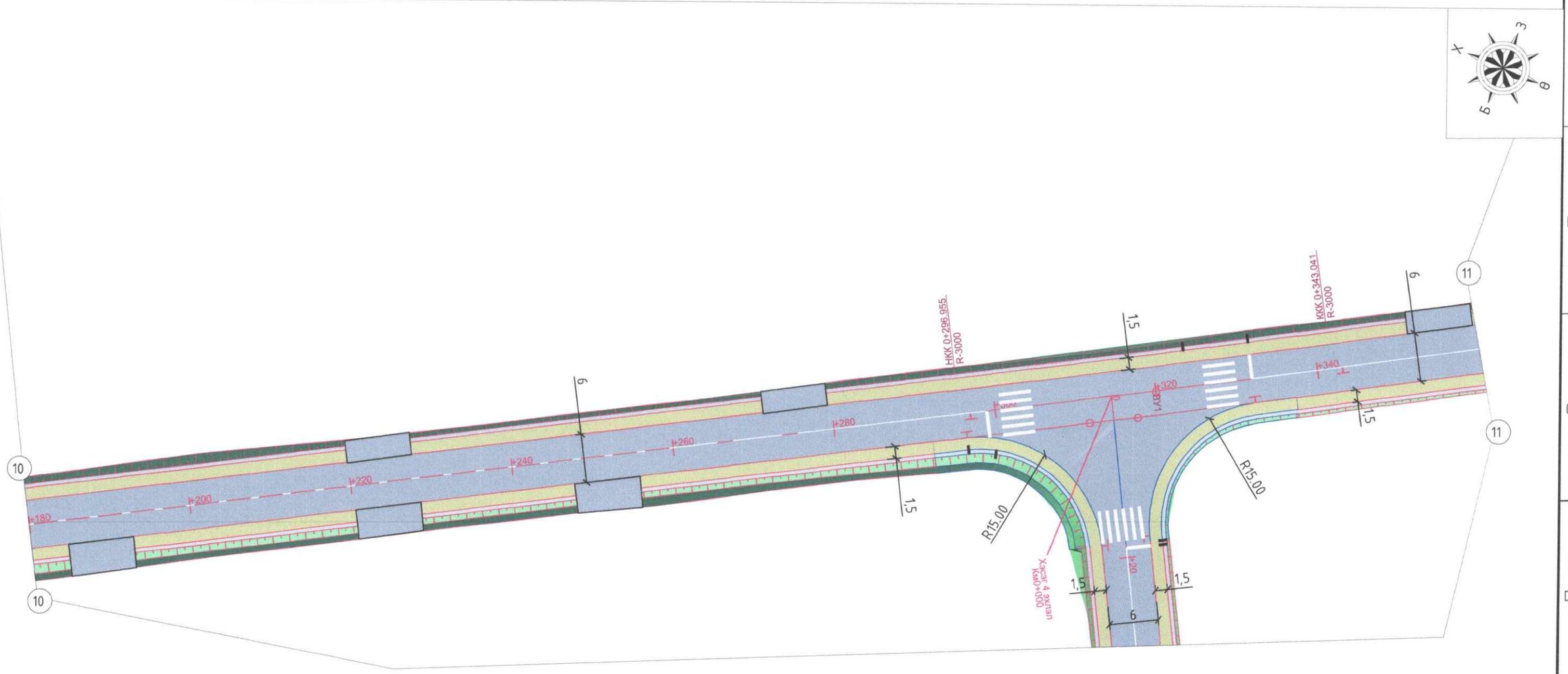


## ХОЛБОХ СХЕМ

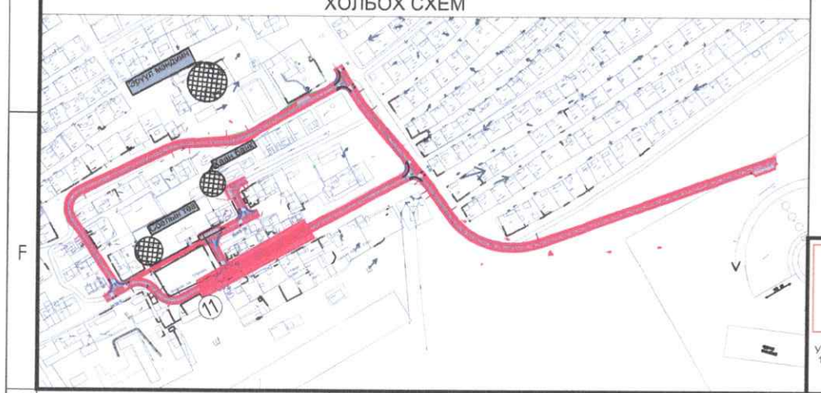


| | ТӨСЛИЙН НЭР: | ТӨСӨЛЛӨСӨН: | | | ЗУРГИЙН ЕРӨНХИЙ НЭР: | ХИЙЦ БА ХЭСЭГЛЭЛ | | |
|---|---|---|---|---|---|---|---|---|
| Улаанбаатар хот, СХД 18-р хороо, 8 байр 30 тоот | СУМЫН ТӨВ ДОТОРХ ХАТУУ ХУЧИЛТТАЙ АВТО ЗАМЫН ИНЖЕНЕРИЙН НАРИЙВЧИЛСАН ЗУРАГ ТӨСӨЛ/АРХАНГАЙ АЙМАГ, ЦЭЦЭРЛЭГ СУМ/ | Захирал | П.Лхагвацэрэн | | ЗАЙ ХЭМЖЭЭНИЙ ЗУРАГ /III-р хэсэг/ | | | |
| | | ЗЕИнженер | Х.Пүрэвдорж | | | Хэмжээ | Хуудас | Бүх хуудас |
| | | Гүйцэтгэсэн | Ө.Цэдэн-Иш | | | А3 | 11 | 17 |
| | | Шалгасан | Х.Пүрэвдорж | | ШИФР:25/10 | МАСШТАБ 1:500 | | 2025.05 |

# ЗАЙ ХЭМЖЭЭНИЙ ЗУРАГ

/Км0+360-Км0+522/

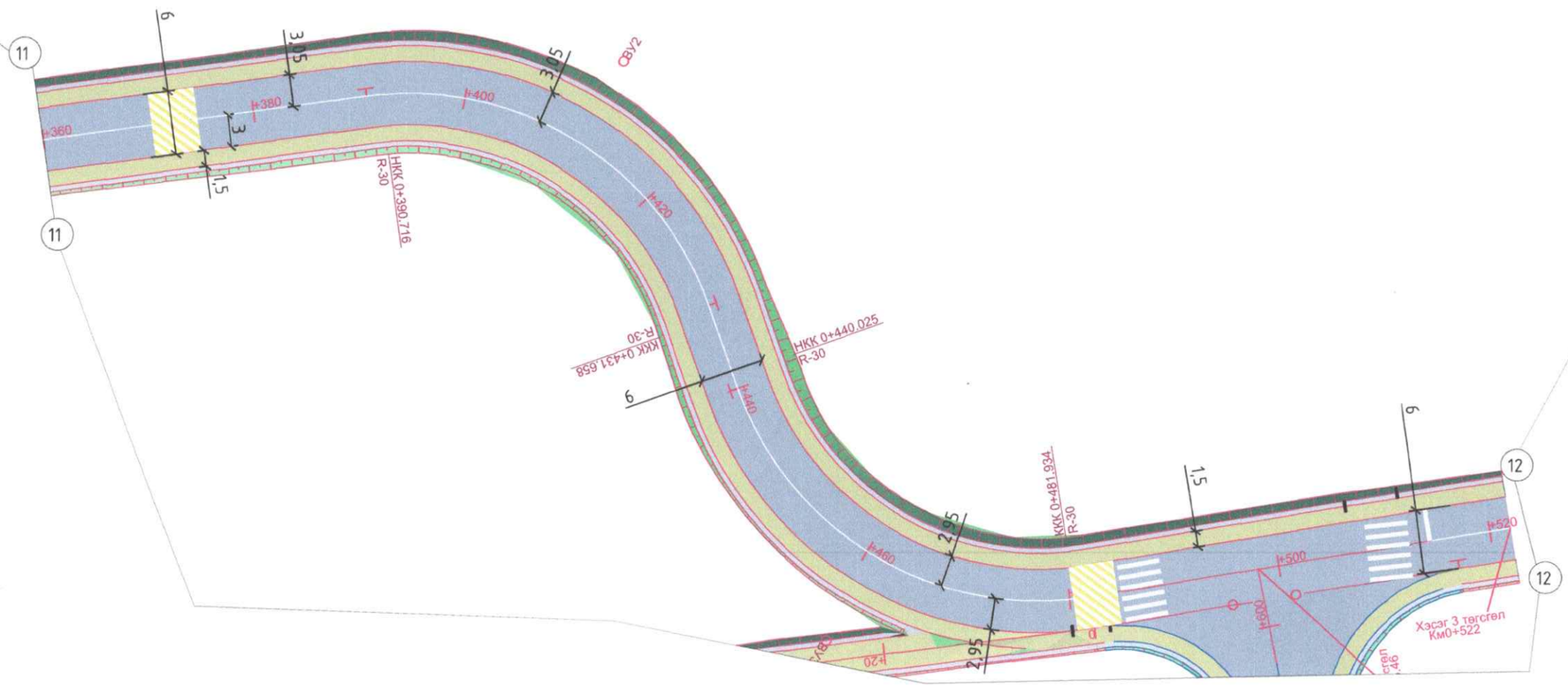


## ХОЛБОХ СХЕМ

| ТӨСЛИЙН НЭР: | ТӨСӨЛЛӨСӨН: | | | ЗУРГИЙН ЕРӨНХИЙ НЭР: | ХИЙЦ БА ХЭСЭГЛЭЛ | | |
|---|---|---|---|---|---|---|---|
| СУМЫН ТӨВ ДОТОРХ ХАТУУ ХУЧИЛТТАЙ АВТО ЗАМЫН ИНЖЕНЕРИЙН НАРИЙВЧИЛСАН ЗУРАГ ТӨСӨЛ/АРХАНГАЙ АЙМАГ, ЦЭЦЭРЛЭГ СУМ/ | Захирал | П.Лхагвацэрэн | | ЗАЙ ХЭМЖЭЭНИЙ ЗУРАГ /III-р хэсэг/ | Хэмжээ | Хуудас | Бүх хуудас |
| | ЗЕИнженер | Х.Пүрэвдорж | | | А3 | 12 | 17 |
| | Гүйцэтгэсэн | Ө.Цэдэн-Иш | | | | | |
| | Шалгасан | Х.Пүрэвдорж | | ШИФР:25/10 | МАСШТАБ 1:500 | | 2025.05 |

Улаанбаатар хот, СХД 18-р хороо, 8 байр 30 тоот

# ЗАЙ ХЭМЖЭЭНИЙ ЗУРАГ

/Км0+000-Км0+057.78/

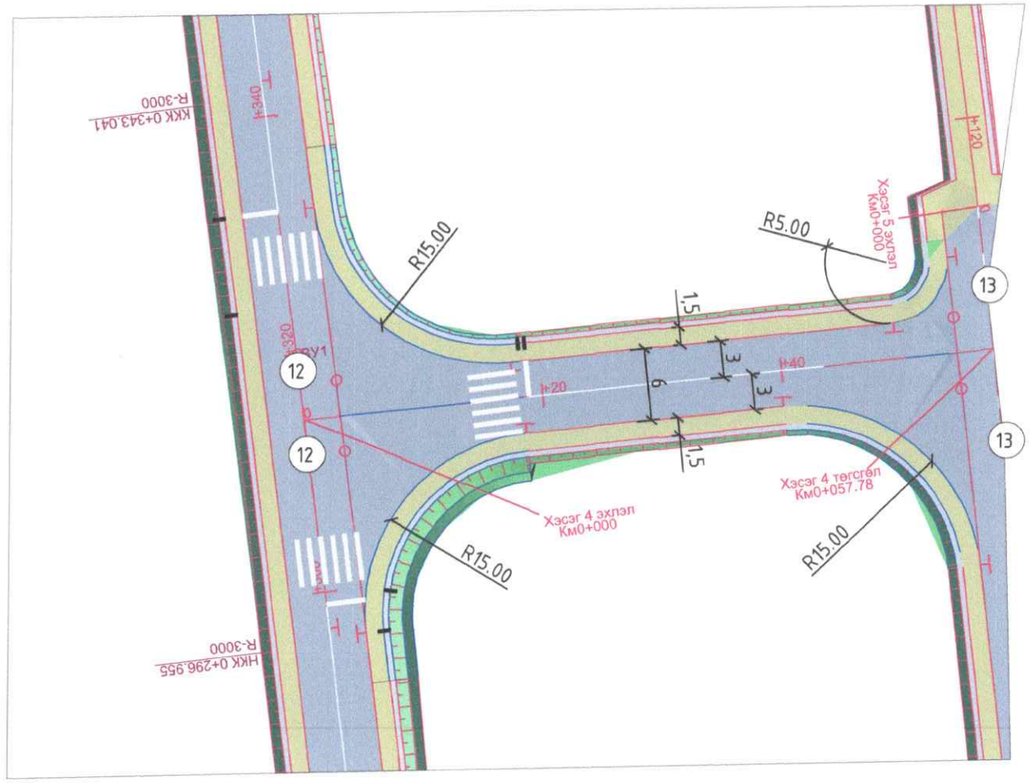





## ХОЛБОХ СХЕМ

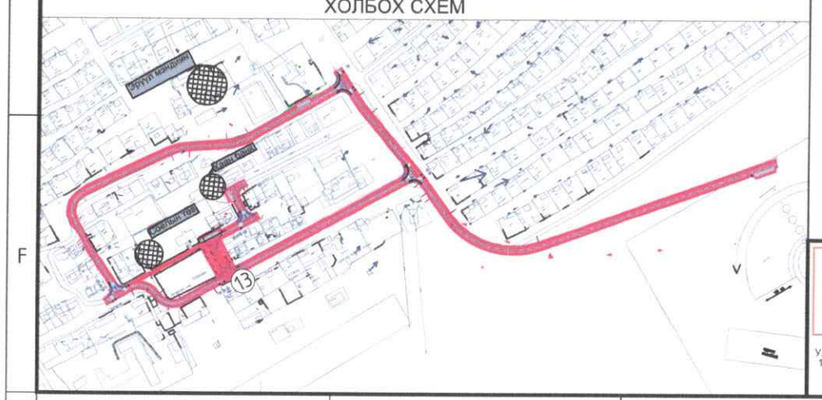


| | | | | | |
|---|---|---|---|---|---|
| Улаанбаатар хот, СХД 18-р хороо, 8 байр 30 тоот | ТӨСЛИЙН НЭР: | ТӨСӨЛЛӨСӨН: | | ЗУРГИЙН ЕРӨНХИЙ НЭР: | ХИЙЦ БА ХЭСЭГЛЭЛ |
| | СУМЫН ТӨВ ДОТОРХ ХАТУУ ХУЧИЛТТАЙ АВТО ЗАМЫН ИНЖЕНЕРИЙН НАРИЙВЧИЛСАН ЗУРАГ ТӨСӨЛ/АРХАНГАЙ АЙМАГ, ЦЭЦЭРЛЭГ СУМ/ | Захирал П.Лхагвацэрэн | | ЗАЙ ХЭМЖЭЭНИЙ ЗУРАГ /IV-р хэсэг/ | Хэмжээ / Хуудас / Бүх хуудас |
| | | ЗЕИнженер Х.Пүрэвдорж | | | А3 / 13 / 17 |
| | | Гүйцэтгэсэн Ө.Цэдэн-Иш | | | |
| | | Шалгасан Х.Пүрэвдорж | | ШИФР:25/10 | МАСШТАБ 1:500 / 2025.05 |

# ЗАЙ ХЭМЖЭЭНИЙ ЗУРАГ

/Км0+000-Км0+091.79/

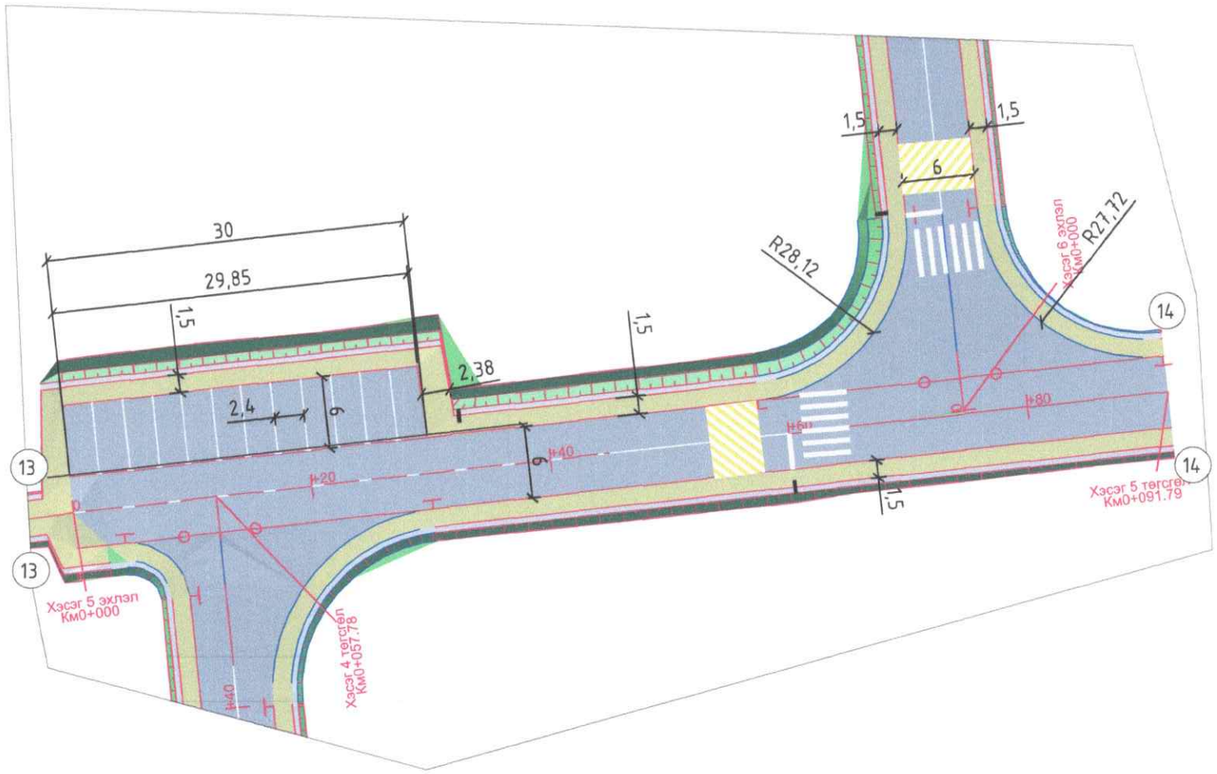





ХОЛБОХ СХЕМ

| | | | | | | |
|---|---|---|---|---|---|---|
| Улаанбаатар хот, СХД 18-р хороо, 8 байр 30 тоот | ТӨСЛИЙН НЭР: | ТӨСӨЛЛӨСӨН: | | | ЗУРГИЙН ЕРӨНХИЙ НЭР: | ХИЙЦ БА ХЭСЭГЛЭЛ | | |
| | СУМЫН ТӨВ ДОТОРХ ХАТУУ ХУЧИЛТТАЙ АВТО ЗАМЫН ИНЖЕНЕРИЙН НАРИЙВЧИЛСАН ЗУРАГ ТӨСӨЛ/АРХАНГАЙ АЙМАГ, ЦЭЦЭРЛЭГ СУМ/ | Захирал | П.Лхагвацэрэн | | ЗАЙ ХЭМЖЭЭНИЙ ЗУРАГ /V-р хэсэг/ | | | |
| | | ЗЕИнженер | Х.Пүрэвдорж | | | Хэмжээ | Хуудас | Бүх хуудас |
| | | Гүйцэтгэсэн | Ө.Цэдэн-Иш | | | А3 | 14 | 17 |
| | | Шалгасан | Х.Пүрэвдорж | | ШИФР:25/10 | МАСШТАБ 1:500 | | 2025.05 |

# ЗАЙ ХЭМЖЭЭНИЙ ЗУРАГ

/Км0+000-Км0+068.78/

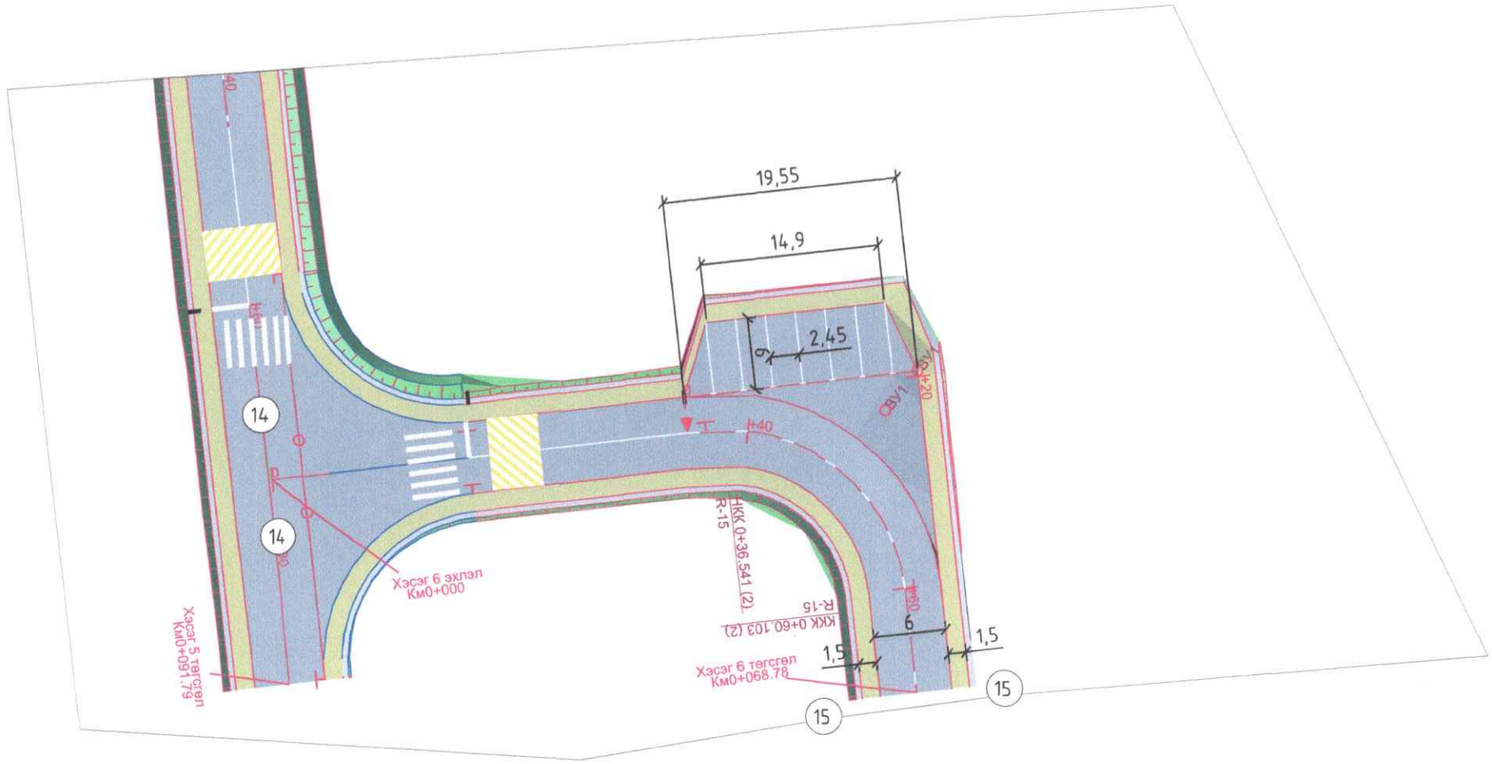


ХОЛБОХ СХЕМ

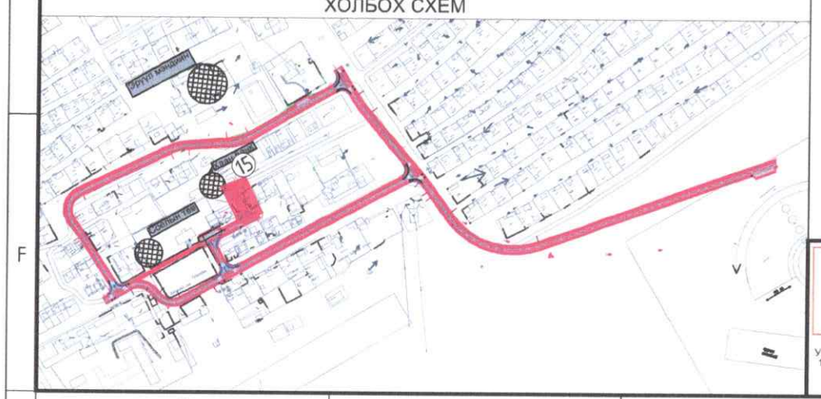


| | | | | | |
|---|---|---|---|---|---|
| Улаанбаатар хот, СХД 18-р хороо, 8 байр 30 тоот | ТӨСЛИЙН НЭР: | ТӨСӨЛЛӨСӨН: | | ЗУРГИЙН ЕРӨНХИЙ НЭР: | ХИЙЦ БА ХЭСЭГЛЭЛ |
| | СУМЫН ТӨВ ДОТОРХ ХАТУУ ХУЧИЛТТАЙ АВТО ЗАМЫН ИНЖЕНЕРИЙН НАРИЙВЧИЛСАН ЗУРАГ ТӨСӨЛ/АРХАНГАЙ АЙМАГ, ЦЭЦЭРЛЭГ СУМ/ | Захирал | П.Лхагвацэрэн | ЗАЙ ХЭМЖЭЭНИЙ ЗУРАГ /VI-р хэсэг/ | Хэмжээ / Хуудас / Бүх хуудас |
| | | ЗЕИнженер | Х.Пүрэвдорж | | А3 / 15 / 17 |
| | | Гүйцэтгэсэн | Ө.Цэдэн-Иш | | |
| | | Шалгасан | Х.Пүрэвдорж | ШИФР:25/10 | МАСШТАБ 1:500 / 2025.05 |

# ЗАЙ ХЭМЖЭЭНИЙ КООРДИНАТ

/Км0+000-Км0+068.78/

**I-Р ХЭСЭГ**

| Км+ | X, м | Y, м | Z, м |
|---|---|---|---|
| 0+000.000 | 5416973.934 | 665100.336 | 1678.478 |
| 0+020.000 | 5416965.083 | 665082.402 | 1678.455 |
| 0+040.000 | 5416956.232 | 665064.467 | 1678.432 |
| 0+060.000 | 5416947.381 | 665046.532 | 1678.399 |
| 0+080.000 | 5416938.530 | 665028.597 | 1678.302 |
| 0+100.000 | 5416929.679 | 665010.662 | 1678.133 |
| 0+120.000 | 5416920.828 | 664992.727 | 1677.890 |
| 0+140.000 | 5416911.977 | 664974.792 | 1677.575 |
| 0+160.000 | 5416903.126 | 664956.858 | 1677.197 |
| 0+180.000 | 5416894.275 | 664938.923 | 1676.810 |
| 0+200.000 | 5416885.424 | 664920.988 | 1676.423 |
| 0+220.000 | 5416876.573 | 664903.053 | 1676.044 |
| 0+240.000 | 5416867.722 | 664885.118 | 1675.722 |
| 0+260.000 | 5416858.871 | 664867.183 | 1675.468 |
| 0+280.000 | 5416850.020 | 664849.248 | 1675.280 |
| 0+300.000 | 5416841.169 | 664831.313 | 1675.158 |
| 0+320.000 | 5416832.318 | 664813.379 | 1675.104 |
| 0+340.000 | 5416823.467 | 664795.444 | 1675.116 |
| 0+360.000 | 5416814.616 | 664777.509 | 1675.185 |
| 0+367.523 | 5416811.287 | 664770.763 | 1675.215 |
| 0+380.000 | 5416806.356 | 664759.307 | 1675.263 |
| 0+400.000 | 5416801.006 | 664740.060 | 1675.397 |
| 0+420.000 | 5416798.923 | 664720.192 | 1675.630 |
| 0+440.000 | 5416800.164 | 664700.254 | 1675.964 |
| 0+460.000 | 5416804.697 | 664680.798 | 1676.398 |
| 0+480.000 | 5416812.394 | 664662.364 | 1676.931 |
| 0+500.000 | 5416823.042 | 664645.462 | 1677.565 |
| 0+520.000 | 5416836.348 | 664630.560 | 1678.299 |
| 0+523.330 | 5416838.796 | 664628.304 | 1678.430 |
| 0+540.000 | 5416851.209 | 664617.176 | 1679.132 |
| 0+559.606 | 5416865.808 | 664604.089 | 1680.006 |
| 0+560.000 | 5416866.101 | 664603.826 | 1680.024 |
| 0+569.157 | 5416872.885 | 664597.676 | 1680.433 |
| 0+580.000 | 5416880.708 | 664590.169 | 1680.926 |
| 0+589.174 | 5416887.111 | 664583.599 | 1681.351 |
| 0+600.000 | 5416894.548 | 664575.732 | 1681.861 |
| 0+620.000 | 5416908.288 | 664561.199 | 1682.830 |
| 0+640.000 | 5416922.027 | 664546.665 | 1683.832 |
| 0+660.000 | 5416935.766 | 664532.131 | 1684.867 |
| 0+680.000 | 5416949.506 | 664517.597 | 1685.935 |
| 0+700.000 | 5416963.245 | 664503.064 | 1687.037 |
| 0+710.618 | 5416970.539 | 664495.348 | 1687.635 |
| 0+720.000 | 5416977.111 | 664488.652 | 1688.171 |
| 0+740.000 | 5416991.930 | 664475.230 | 1689.316 |
| 0+744.553 | 5416995.451 | 664472.343 | 1689.576 |
| 0+760.000 | 5417007.484 | 664462.657 | 1690.460 |
| 0+780.000 | 5417023.064 | 664450.116 | 1691.605 |
| 0+793.595 | 5417033.654 | 664441.592 | 1692.383 |

**II-Р ХЭСЭГ**

| Км+ | X, м | Y, м | Z, м |
|---|---|---|---|
| 0+000.000 | 5417015.274 | 664456.387 | 1691.033 |
| 0+020.000 | 5417003.372 | 664440.314 | 1691.055 |
| 0+040.000 | 5416991.469 | 664424.241 | 1691.143 |
| 0+060.000 | 5416979.567 | 664408.168 | 1691.221 |
| 0+080.000 | 5416967.665 | 664392.095 | 1691.176 |
| 0+100.000 | 5416955.763 | 664376.022 | 1691.017 |
| 0+120.000 | 5416943.861 | 664359.949 | 1690.851 |
| 0+140.000 | 5416931.958 | 664343.877 | 1690.692 |
| 0+160.000 | 5416920.056 | 664327.804 | 1690.637 |
| 0+160.786 | 5416919.588 | 664327.172 | 1690.637 |
| 0+180.000 | 5416910.109 | 664310.512 | 1690.715 |
| 0+196.807 | 5416905.277 | 664294.448 | 1690.884 |
| 0+200.000 | 5416904.682 | 664291.310 | 1690.926 |
| 0+220.000 | 5416900.961 | 664271.659 | 1691.268 |
| 0+240.000 | 5416897.240 | 664252.009 | 1691.648 |
| 0+255.668 | 5416894.325 | 664236.614 | 1691.943 |
| 0+260.000 | 5416893.404 | 664232.382 | 1692.016 |
| 0+280.000 | 5416886.259 | 664213.757 | 1692.275 |
| 0+285.156 | 5416883.682 | 664209.293 | 1692.320 |
| 0+300.000 | 5416875.851 | 664196.682 | 1692.400 |
| 0+320.000 | 5416865.299 | 664179.692 | 1692.414 |
| 0+340.000 | 5416854.748 | 664162.702 | 1692.417 |
| 0+360.000 | 5416844.196 | 664145.712 | 1692.420 |
| 0+380.000 | 5416833.645 | 664128.722 | 1692.424 |
| 0+400.000 | 5416823.093 | 664111.731 | 1692.427 |
| 0+420.000 | 5416812.542 | 664094.741 | 1692.419 |
| 0+428.443 | 5416808.087 | 664087.569 | 1692.344 |
| 0+440.000 | 5416800.272 | 664079.152 | 1692.122 |
| 0+460.000 | 5416781.497 | 664073.417 | 1691.414 |
| 0+480.000 | 5416763.195 | 664080.519 | 1690.310 |
| 0+480.965 | 5416762.469 | 664081.155 | 1690.252 |
| 0+500.000 | 5416748.357 | 664093.929 | 1689.130 |
| 0+504.305 | 5416745.166 | 664096.819 | 1688.884 |
| 0+514.366 | 5416737.573 | 664103.419 | 1688.317 |
| 0+520.000 | 5416733.247 | 664107.028 | 1688.006 |
| 0+560.000 | 5416702.536 | 664132.657 | 1685.924 |
| 0+580.000 | 5416687.181 | 664145.472 | 1684.966 |
| 0+600.000 | 5416671.825 | 664158.286 | 1684.048 |
| 0+605.464 | 5416667.630 | 664161.787 | 1683.986 |

Улаанбаатар хот, СХД 18-р хороо, 8 байр 30 тоот

| ТӨСЛИЙН НЭР: | ТӨСӨЛЛӨСӨН: | | | ЗУРГИЙН ЕРӨНХИЙ НЭР: | ХИЙЦ БА ХЭСЭГЛЭЛ | | |
|---|---|---|---|---|---|---|---|
| СУМЫН ТӨВ ДОТОРХ ХАТУУ ХУЧИЛТТАЙ АВТО ЗАМЫН ИНЖЕНЕРИЙН НАРИЙВЧИЛСАН ЗУРАГ ТӨСӨЛ/АРХАНГАЙ АЙМАГ, ЦЭЦЭРЛЭГ СУМ/ | Захирал | П.Лхагвацэрэн | | ЗАЙ ХЭМЖЭЭНИЙ КООРДИНАТ | Хэмжээ | Хуудас | Бүх хуудас |
| | ЗЕИнженер | Х.Пүрэвдорж | | | А3 | 16 | 17 |
| | Гүйцэтгэсэн | Ө.Цэдэн-Иш | | | | | |
| | Шалгасан | Х.Пүрэвдорж | | ШИФР:25/10 | МАСШТАБ 1:500 | | 2025.05 |

# ЗАЙ ХЭМЖЭЭНИЙ КООРДИНАТ

/Км0+000-Км0+068.78/

**III-Р ХЭСЭГ**

| Км+ | X, м | Y, м | Z, м |
|---|---|---|---|
| 0+000.000 | 5416894.548 | 664575.732 | 1681.937 |
| 0+020.000 | 5416883.020 | 664559.389 | 1681.807 |
| 0+040.000 | 5416871.492 | 664543.046 | 1681.797 |
| 0+060.000 | 5416859.963 | 664526.703 | 1681.863 |
| 0+080.000 | 5416848.435 | 664510.360 | 1682.012 |
| 0+100.000 | 5416836.907 | 664494.017 | 1682.190 |
| 0+120.000 | 5416825.378 | 664477.674 | 1682.368 |
| 0+140.000 | 5416813.850 | 664461.331 | 1682.546 |
| 0+160.000 | 5416802.322 | 664444.987 | 1682.710 |
| 0+180.000 | 5416790.793 | 664428.644 | 1682.812 |
| 0+200.000 | 5416779.265 | 664412.301 | 1682.851 |
| 0+220.000 | 5416767.736 | 664395.958 | 1682.825 |
| 0+240.000 | 5416756.208 | 664379.615 | 1682.735 |
| 0+260.000 | 5416744.680 | 664363.272 | 1682.608 |
| 0+280.000 | 5416733.151 | 664346.929 | 1682.480 |
| 0+296.955 | 5416723.379 | 664333.074 | 1682.372 |
| 0+300.000 | 5416721.622 | 664330.587 | 1682.352 |
| 0+320.000 | 5416710.023 | 664314.294 | 1682.225 |
| 0+340.000 | 5416698.315 | 664298.079 | 1682.159 |
| 0+343.041 | 5416696.525 | 664295.620 | 1682.160 |
| 0+360.000 | 5416686.538 | 664281.914 | 1682.220 |
| 0+380.000 | 5416674.760 | 664265.750 | 1682.407 |
| 0+390.716 | 5416668.449 | 664257.089 | 1682.560 |
| 0+400.000 | 5416664.221 | 664248.865 | 1682.722 |
| 0+420.000 | 5416664.478 | 664229.235 | 1683.130 |
| 0+431.658 | 5416670.441 | 664219.303 | 1683.370 |
| 0+440.000 | 5416676.035 | 664213.115 | 1683.542 |
| 0+440.025 | 5416676.053 | 664213.096 | 1683.543 |
| 0+460.000 | 5416683.727 | 664195.053 | 1683.846 |
| 0+480.000 | 5416678.602 | 664176.102 | 1683.950 |
| 0+481.934 | 5416677.463 | 664174.539 | 1683.949 |
| 0+500.000 | 5416666.359 | 664160.288 | 1683.854 |
| 0+520.000 | 5416654.067 | 664144.512 | 1683.585 |
| 0+522.000 | 5416652.838 | 664142.934 | 1683.555 |

**IV-Р ХЭСЭГ**

| Км+ | X, м | Y, м | Z, м |
|---|---|---|---|
| 0+000.000 | 5416713.222 | 664318.767 | 1682.371 |
| 0+020.000 | 5416729.732 | 664307.479 | 1683.143 |
| 0+040.000 | 5416746.243 | 664296.192 | 1684.111 |
| 0+057.778 | 5416760.919 | 664286.158 | 1684.885 |

**V-Р ХЭСЭГ**

| Км+ | X, м | Y, м | Z, м |
|---|---|---|---|
| 0+000.000 | 5416754.020 | 664276.339 | 1684.840 |
| 0+020.000 | 5416765.447 | 664292.753 | 1684.938 |
| 0+040.000 | 5416776.874 | 664309.167 | 1685.202 |
| 0+060.000 | 5416788.301 | 664325.582 | 1685.200 |
| 0+080.000 | 5416799.728 | 664341.996 | 1685.145 |
| 0+091.789 | 5416806.463 | 664351.671 | 1685.113 |

**VI-Р ХЭСЭГ**

| Км+ | X, м | Y, м | Z, м |
|---|---|---|---|
| 0+000.000 (1) | 5416796.932 | 664337.478 | 1685.154 |
| 0+020.000 (1) | 5416813.329 | 664326.026 | 1686.062 |
| 0+36.541 (2) | 5416826.891 | 664316.556 | 1686.879 |
| 0+40.000 (2) | 5416829.929 | 664314.918 | 1687.063 |
| 0+60.000 (2) | 5416847.718 | 664320.181 | 1687.640 |
| 0+60.103 (2) | 5416847.777 | 664320.265 | 1687.640 |
| 0+68.776 (2) | 5416852.743 | 664327.376 | 1687.669 |

Улаанбаатар хот, СХД 18-р хороо, 8 байр 30 тоот

| ТӨСЛИЙН НЭР: | ТӨСӨЛЛӨСӨН: | | | ЗУРГИЙН ЕРӨНХИЙ НЭР: | ХИЙЦ БА ХЭСЭГЛЭЛ | | |
|---|---|---|---|---|---|---|---|
| СУМЫН ТӨВ ДОТОРХ ХАТУУ ХУЧИЛТТАЙ АВТО ЗАМЫН ИНЖЕНЕРИЙН НАРИЙВЧИЛСАН ЗУРАГ ТӨСӨЛ/АРХАНГАЙ АЙМАГ, ЦЭЦЭРЛЭГ СУМ/ | Захирал | П.Лхагвацэрэн | | ЗАЙ ХЭМЖЭЭНИЙ КООРДИНАТ | | | |
| | ЗЕИнженер | Х.Пүрэвдорж | | | Хэмжээ | Хуудас | Бүх хуудас |
| | Гүйцэтгэсэн | Ө.Цэдэн-Иш | | | А3 | 17 | 17 |
| | Шалгасан | Х.Пүрэвдорж | | ШИФР:25/10 | МАСШТАБ 1:500 | | 2025.05 |

# НЭГ МАЯГИЙН ХӨНДЛӨН ОГТЛОЛ

Төрөл I

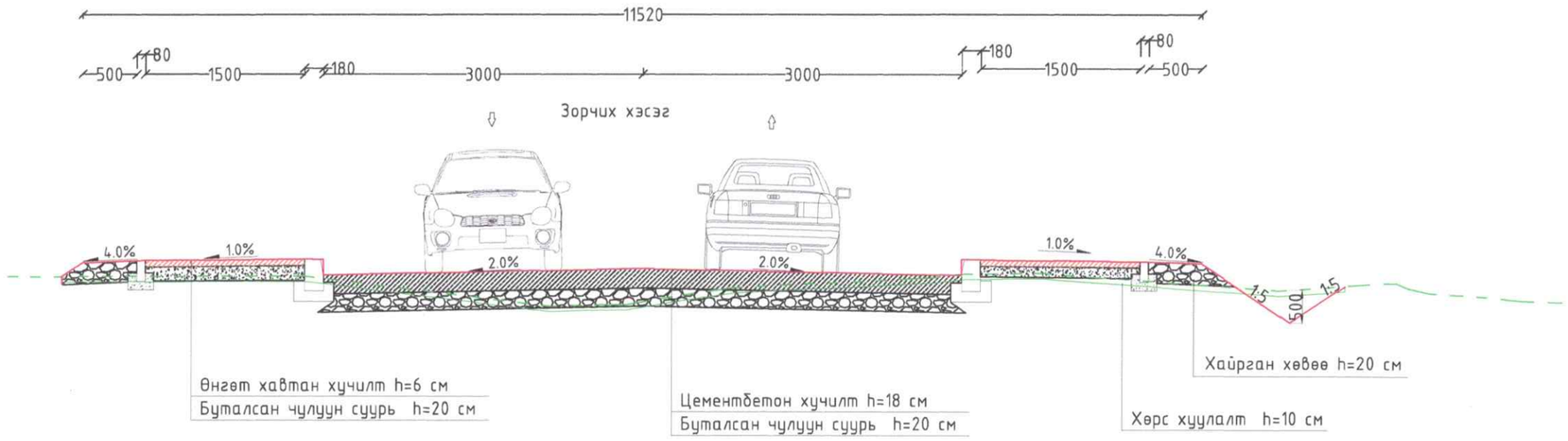


Явган хүний гарц, айл болон гудамжруу орж гарах гарц хэсэгт хийх нам хашлага

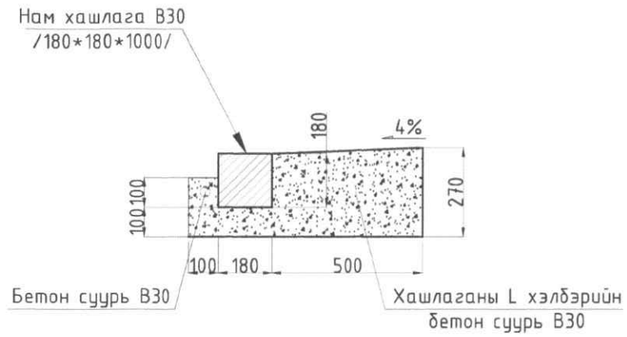


Авто замын хашлага

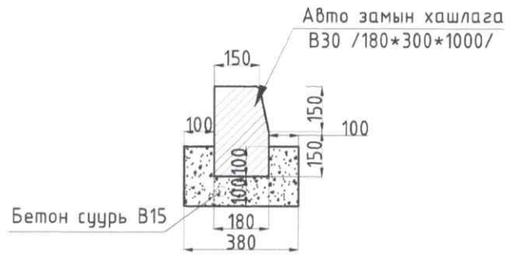


Явган хүний замын хашлага

Тайлбар:

- Тусгайлан заасныг бусад хэмжээг мм өгөв
- Дэлгэрэнгүй хөндлөн огтлолын зургаас харна уу

| | | | | | |
|---|---|---|---|---|---|
| Улаанбаатар хот, СХД 18-р хороо, 8 байр 30 тоот | ТӨСЛИЙН НЭР: | ТӨСӨЛЛӨСӨН: | | ЗУРГИЙН ЕРӨНХИЙ НЭР: | ХИЙЦ БА ХЭСЭГЛЭЛ |
| | СУМЫН ТӨВ ДОТОРХ ХАТУУ ХУЧИЛТТАЙ АВТО ЗАМЫН ИНЖЕНЕРИЙН НАРИЙВЧИЛСАН ЗУРАГ ТӨСӨЛ/АРХАНГАЙ АЙМАГ, ЦЭЦЭРЛЭГ СУМ/ | Захирал П.Лхагвацэрэн | | НЭГ МАЯГИЙН ХӨНДЛӨН ОГТЛОЛ | Хэмжээ / Хуудас / Бүх хуудас |
| | | ЗЕИнженер Х.Пүрэвдорж | | | А3 / 01 / 01 |
| | | Гүйцэтгэсэн Ө.Цэдэн-Иш | | | |
| | | Шалгасан Х.Пүрэвдорж | | ШИФР:25/08 | МАСШТАБ - / 2025.05 |

Зураг төслийг хянасан
ЭКСПЕРТ №
/Гарын үсэг/
он сар өдөр
Засварталсан
ЗАМ, ТЭЭВРИЙН ХӨГЖЛИЙН ТӨВ

# ЯВГАН ХҮНИЙ ГАРЦ

SCALE 1:20

## 1.Шулуун хэсэгт

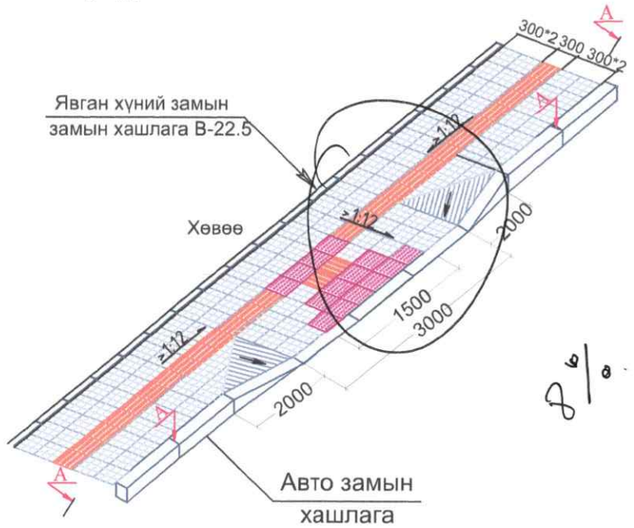


## 2. Тойрог хэсэгт

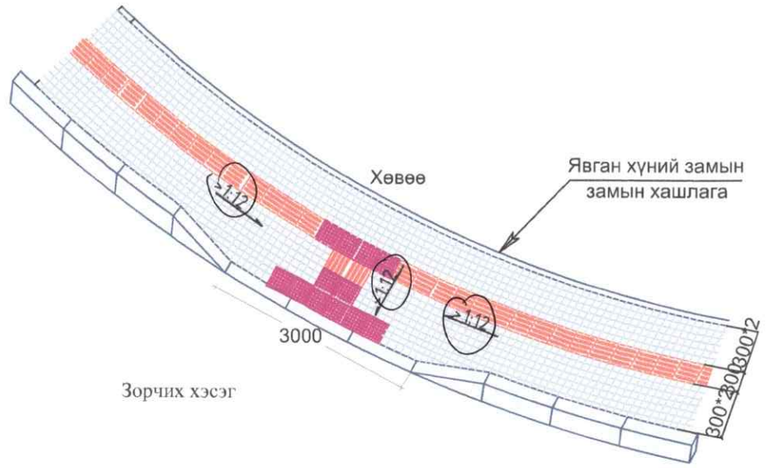


Зорчих хэсэг

## 3. Гарц хэсэгт

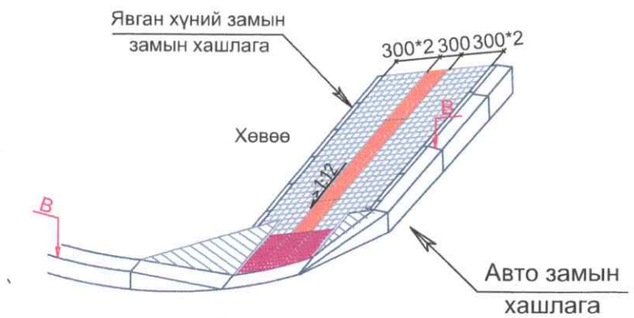


Зорчих хэсэг

## А-А огтлол

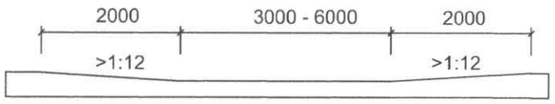


Зорчих хэсэг

## B-B огтлол

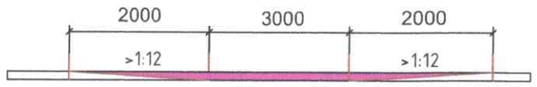


Зорчих хэсэг

**ТАЙЛБАР:**

- Явган хүний замын гарц болгон дээр хашлагыг налуулан хэвтүүлж хөтөч хавтанг хавтанг БНбД 32 01 04 дагуу хийнэ.
- Явган замын өнгөт хавтанг халтирдаггүй барзгар гадаргуутай хавтангаар хийнэ.
- Явган замын 100 х 200 хавтанг улаан өнгөтэй, 200 х 200 хавтанг ногоон өнгөтэй B-22.5 ангийн бетон байна. Хавтангийн өрөлтийн хэв загварыг хотын өнгө үзэмжид тохируулан захиалагч болон холбогдох газруудын зөвшөөрөлтэйгээр өрнө.

| | ТӨСЛИЙН НЭР: | ТӨСӨЛЛӨСӨН: | | | ЗУРГИЙН ЕРӨНХИЙ НЭР: | ХИЙЦ БА ХЭСЭГЛЭЛ | | |
|---|---|---|---|---|---|---|---|---|
| Улаанбаатар хот, СХД 18-р хороо, 8 байр 30 тоот | СУМЫН ТӨВ ДОТОРХ ХАТУУ ХУЧИЛТТАЙ АВТО ЗАМЫН ИНЖЕНЕРИЙН НАРИЙВЧИЛСАН ЗУРАГ ТӨСӨЛ/АРХАНГАЙ АЙМАГ, ЦЭЦЭРЛЭГ СУМ/ | Захирал | П.Лхагвацэрэн | | Явган хүний гарцны уналтын зураг | | | |
| | | ЗЕИнженер | Х.Пүрэвдорж | | | Хэмжээ | Хуудас | Бүх хуудас |
| | | Гүйцэтгэсэн | Ө.Цэдэн-Иш | | | А3 | 01 | 01 |
| | | Шалгасан | Х.Пүрэвдорж | | ШИФР:25/08 | МАСШТАБ - | | 2025.05 |

## Таних тэмдэг

- Урагамлын үндэс бүхий өнгөн хөрс
- Орчин үеийн дунд дөрөвдөгчийн настай, делюви-пролювийн гаралтай, бор шаргалаас бор саврал өнгийн цул текстуртай олон жилийн цэвдэг байдалтай хайргархаг элсэн ул хөрс
- $dpQ_2$ Ул хөрсний гарал үүсэл, нас

Цооногийн амсар

0.3 Хөрсний хил зааг, м

● Дээж авсан байрлал

5.0 Цооногийн гүн, м

Хөрсний төлөв байдал

- Шаварлаг ул хөрс
- Хатуу

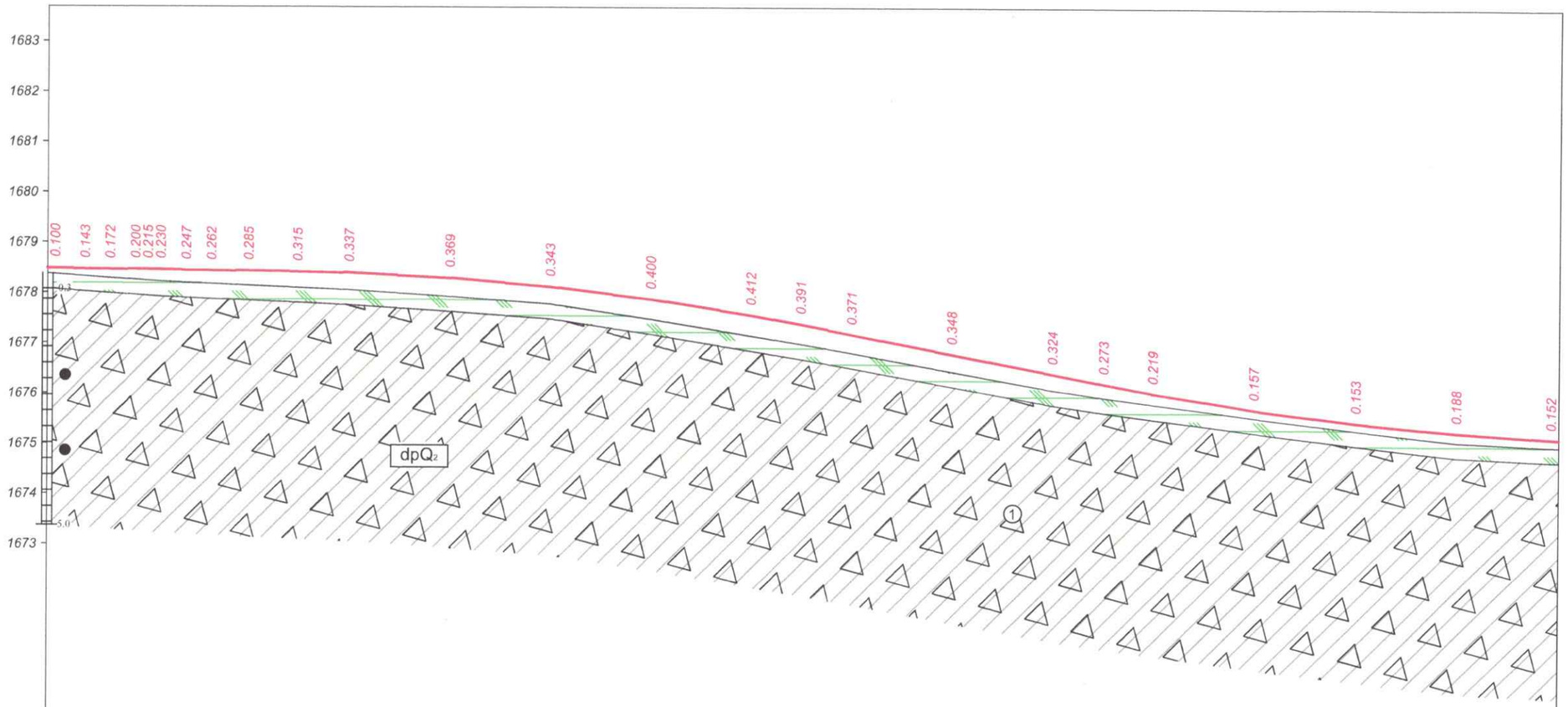


М 1:1000 - хэвтээ
М 1:100 - босоо
М 1:100 - хөрсний босоо

Ц-1

| | | | | | | | | | | | | | | | | | | | | | | | |
|---|---|---|---|---|---|---|---|---|---|---|---|---|---|---|---|---|---|---|---|---|---|---|---|
| Төслийн өгөгдөл | Налуу, ‰, босоо эргэлт, м | 49.8 | 1 | R - 5500 K - 100.1 | | | | | | | | | 19 | 60.4 | 19 | R - 6000 K - 139.4 | | | | | | | |
| | Тэнхлэгийн түвшин, м | 1678.478 | 1678.469 | 1678.464 | 1678.458 1678.455 1678.452 | 1678.446 | 1678.440 | 1678.432 | 1678.399 | 1678.302 | 1678.133 | 1677.890 | 1677.575 | 1677.197 | 1676.810 | 1676.423 | 1676.044 | 1675.722 | 1675.468 | 1675.280 | 1675.158 |
| Бодит өгөгдөл | Газрын түвшин, м | 1678.378 | 1678.326 | 1678.292 | 1678.258 1678.240 1678.222 | 1678.199 | 1678.178 | 1678.147 | 1678.062 | 1677.933 | 1677.790 | 1677.490 | 1677.163 | 1676.826 | 1676.462 | 1676.099 | 1675.825 | 1675.565 | 1675.315 | 1675.092 | 1675.006 |
| | Пикетаж, м | 000.00 | 007.50 | 012.50 | 017.50 020.00 022.50 | 027.50 | 032.50 | 040.00 | 060.00 | 080.00 | 100.00 | 120.00 | 140.00 | 160.00 | 180.00 | 200.00 | 220.00 | 240.00 | 260.00 | 280.00 | 300.00 |
| Пикет Планы элементүүд Километрийн заалт | | 0 | | | | | | | | | | | | | | | | | | | L - 49.0 A - 321° 10' 05" |
| | | 0 | | | | | | | | | | | | | | | | | | | |

| | | | | | | |
|---|---|---|---|---|---|---|
| Улаанбаатар хот, СХД 18-р хороо, 8 байр 30 тоот | ТӨСЛИЙН НЭР: | ТӨСӨЛЛӨСӨН: | | | ЗУРГИЙН ЕРӨНХИЙ НЭР: | ХИЙЦ БА ХЭСЭГЛЭЛ | | |
| | СУМЫН ТӨВ ДОТОРХ ХАТУУ ХУЧИЛТТАЙ АВТО ЗАМЫН ИНЖЕНЕРИЙН НАРИЙВЧИЛСАН ЗУРАГ ТӨСӨЛ/АРХАНГАЙ АЙМАГ, ЦЭЦЭРЛЭГ СУМ/ | Захирал | П.Лхагвацэрэн | | ДАГУУ ОГТЛОЛЫН ЗУРАГ /I-р хэсэг/ Км 0+0.000-Км 0+600.000 | Хэмжээ | Хуудас | Бүх хуудас |
| | | ЗЕИнженер | Х.Пүрэвдорж | | | А3 | 01 | 03 |
| | | Гүйцэтгэсэн | Ө.Цэдэн-Иш | | | | | |
| | | Шалгасан | Х.Пүрэвдорж | | ШИФР:25/10 | | | 2025.05 |

## Таних тэмдэг

- Ургамлын үндэс бүхий өнгөн хөрс
- (1) Орчин үеийн дунд дөрөвдөгчийн настай, делюви-пролювийн гаралтай, бор шаргалаас бор саврал өнгийн цул текстуртай олон жилийн цэвдэг бөйдалтай хайргархаг элсэн ул хөрс
- $dpQ_2$ Ул хөрсний ангал үүсэл, нас

Цооногийн амсар
0.3 Хөрсний хил зааг, м
Дээж авсан байрлал
5.0 Цооногийн гүн, м

Хөрсний төлөв байдал
Шаварлаг ул хөрс
Хитуу

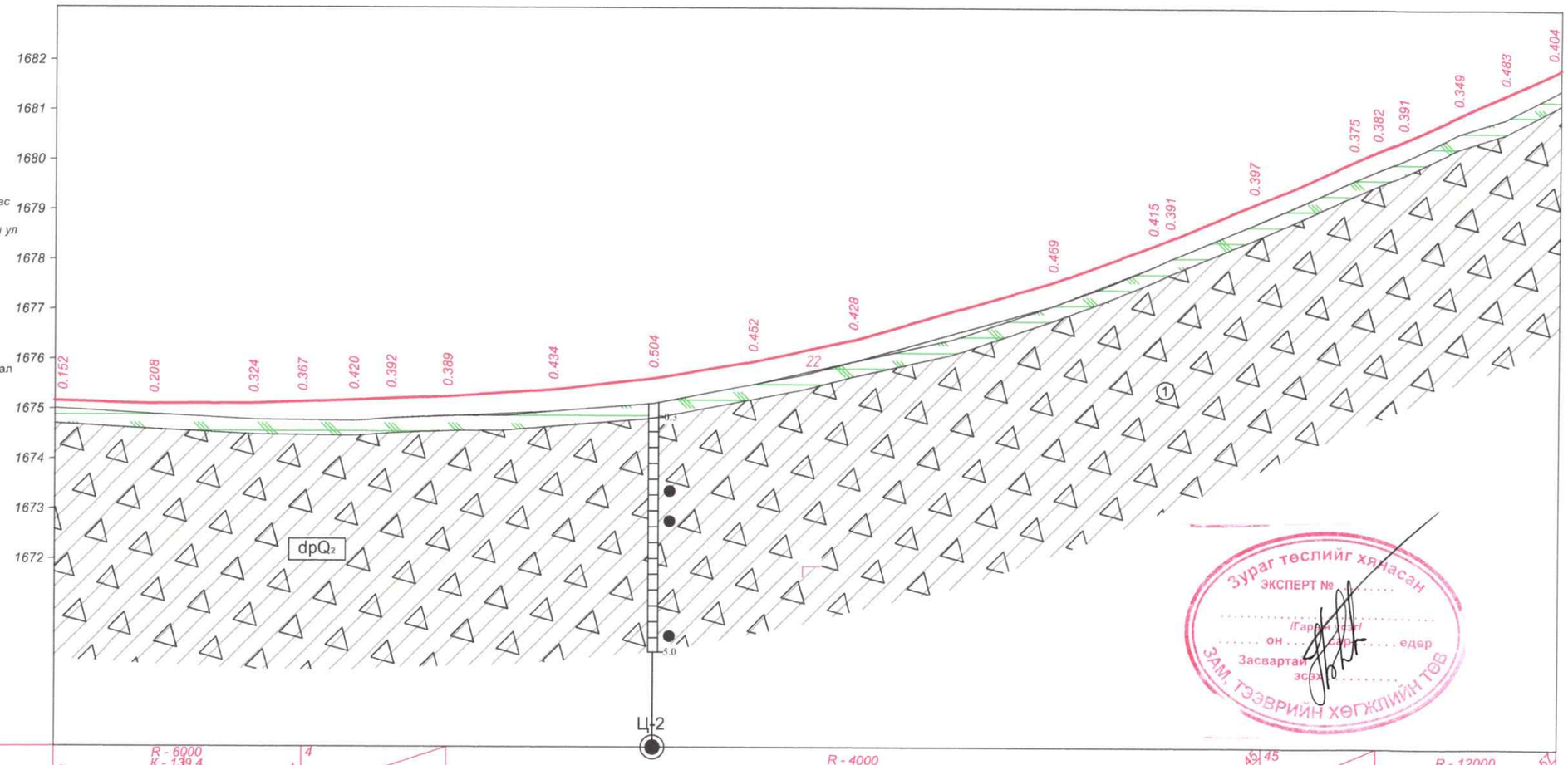


М 1:1000 - хэвтээ
М 1:100 - босоо
М 1:100 - хөрсний босоо

| | | | | | | | | | | | | | | | | | | | | | |
|---|---|---|---|---|---|---|---|---|---|---|---|---|---|---|---|---|---|---|---|---|---|
| Төслийн өгөгдөл | Налуу, ‰, босоо эргэлт, м | 19 | R - 6000 K - 139.4 | 4 | 29.1 | R - 4000 K - 162.9 | 45 | 45 | 22.5 | R - 12000 K - 151.5 | 57 | | | | | | | | | | |
| | Тэнхлэгийн түвшин, м | 1675.158 | 1675.104 | 1675.116 | 1675.185 | 1675.215 | 1675.263 | 1675.397 | 1675.630 | 1675.964 | 1676.398 | 1677.565 | 1678.299 | 1678.430 | 1679.132 | 1680.006 | 1680.433 | 1680.926 | 1681.351 | 1681.861 | |
| Бодит өгөгдөл | Газрын түвшин, м | 1675.006 | 1674.896 | 1674.792 | 1674.765 | 1674.823 | 1674.869 | 1674.963 | 1675.126 | 1675.512 | 1675.970 | 1677.096 | 1677.884 | 1678.039 | 1678.735 | 1679.631 | 1680.042 | 1680.577 | 1680.868 | 1681.457 | |
| | Пикетаж, м | 300.00 | 320.00 | 340.00 | 360.00 | 367.52 | 380.00 | 400.00 | 420.00 | 440.00 | 460.00 | 500.00 | 520.00 | 523.33 | 540.00 | 559.61 | 569.16 | 580.00 | 589.17 | 600.00 | |
| Пикет Планы элементүүд Километрийн заалт | | L - 367.5 A - 243° 44' 00" | | | | | K - 155.8 T1 - 91.1 T2 - 91.1 R - 120.0 У - 74° 23' 32" | | | | | L - 36.3 A - 318° 07' 32" | | | K1 - 9.6 K - 29.6 T1 - 17.0 T2 - 12.2 R - 300.0 У - 4° 44' 06" | | | | | L - 49.0 A - 321° 10' 05 | |

Зураг төслийг хянасан
ЭКСПЕРТ №.....
/Гарын үсэг/
он ..... сар ..... өдөр
Засвартай эсэх.....
ЗАМ, ГЭЭВРИЙН ХӨГЖЛИЙН ТӨВ

| | | | | | |
|---|---|---|---|---|---|
| Улаанбаатар хот, СХД 18-р хороо, 8 байр 30 тоот | ТӨСЛИЙН НЭР: | ТӨСӨЛЛӨСӨН: | | ЗУРГИЙН ЕРӨНХИЙ НЭР: | ХИЙЦ БА ХЭСЭГЛЭЛ |
| | СУМЫН ТӨВ ДОТОРХ ХАТУУ ХУЧИЛТТАЙ АВТО ЗАМЫН ИНЖЕНЕРИЙН НАРИЙВЧИЛСАН ЗУРАГ ТӨСӨЛ/АРХАНГАЙ АЙМАГ, ЦЭЦЭРЛЭГ СУМ/ | Захирал П.Лхагвацэрэн | | ДАГУУ ОГТЛОЛЫН ЗУРАГ /I-р хэсэг/ Км 0+600.000-Км 0+793.590 | Хэмжээ: А3 / Хуудас: 02 / Бүх хуудас: 03 |
| | | ЗЕИнженер Х.Пүрэвдорж | | | |
| | | Гүйцэтгэсэн Ө.Цэдэн-Иш | | | |
| | | Шалгасан Х.Пүрэвдорж | | ШИФР:25/10 | 2025.05 |

## Таних тэмдэг

Ургамлын үндэс бүхий өнгөн хөрс

Орчин үеийн дунд дөрөвдөгчийн настай, делюви-пролювийн гаралтай, бор шаргалаас бор саарал өнгийн цул текстуртай олон жилийн цэвдэг байдалтай хайргаархаг элсэн ул хөрс

$dpQ_2$ Ул хөрсний гарал үүсэл, нас

Цооногийн амсар

0.3 Хөрсний хил заагч, м

Дээж авсан байрлал

5.0 Цооногийн гүн, м

Хөрсний төлөв байдал

Шаварлаг ул хөрс

Хатуу

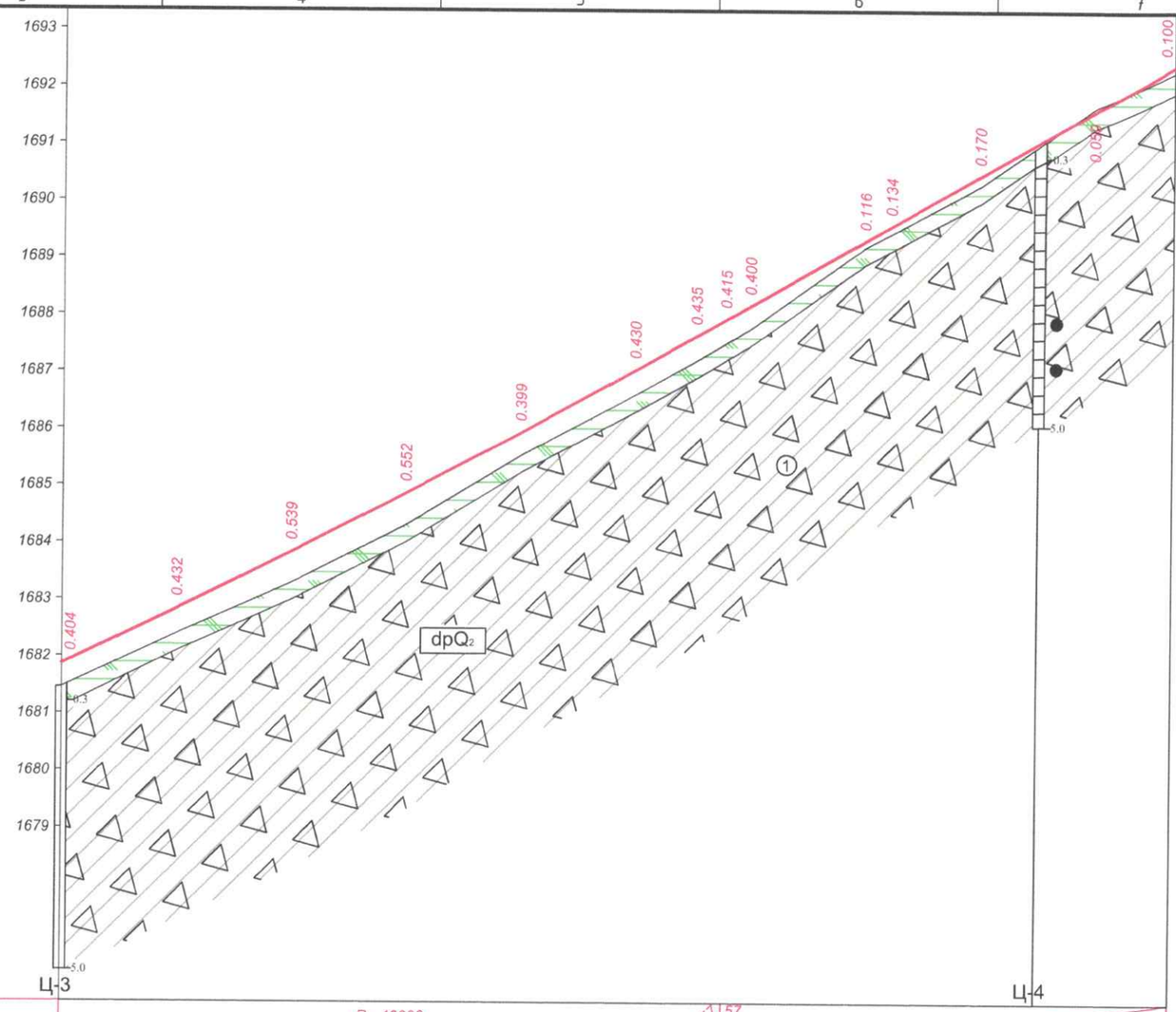


М 1:1000 - хэвтээ
М 1:100 - босоо
М 1:100 - хөрсний босоо

| | | | | | | | | | | | | | | | |
|---|---|---|---|---|---|---|---|---|---|---|---|---|---|---|---|
| Теслийн өгөгдөл | Налуу, ‰, босоо эргэлт, м | R - 12000 | | | | | | | 57 | 57 | | | | | |
| | | K - 151.5 | | | | | | | | | | | | | 77.8 |
| | Тэнхлэгийн түвшин, м | 1681.861 | 1682.830 | 1683.832 | 1684.867 | 1685.935 | 1687.037 | 1687.635 | 1688.171 | 1689.316 | 1689.576 | 1690.460 | 1691.605 | 1692.383 | |
| Бодит өгөгдөл | Газрын түвшин, м | 1681.457 | 1682.398 | 1683.293 | 1684.315 | 1685.536 | 1686.607 | 1687.200 | 1687.771 | 1689.200 | 1689.442 | 1690.290 | 1691.664 | 1692.283 | |
| | Пикетаж, м | 600.00 | 620.00 | 640.00 | 660.00 | 680.00 | 700.00 | 710.62 | 720.00 | 740.00 | 744.55 | 760.00 | 780.00 | 793.59 | |
| Пикет<br>Планы элементүүд<br>Километрийн заалт | | L - 121.4<br>A - 313° 23' 26" | | | | | | | K - 33.9<br>T1 - 17.0 T2 - 17.0<br>R - 250.0 У - 7° 46' 39" | | | L - 49.0<br>A - 321° 10' 05" | | | |

Улаанбаатар хот, СХД 18-р хороо, 8 байр 30 тоот

| ТӨСЛИЙН НЭР: | ТӨСӨЛЛӨСӨН: | | | ЗУРГИЙН ЕРӨНХИЙ НЭР: | ХИЙЦ БА ХЭСЭГЛЭЛ | | |
|---|---|---|---|---|---|---|---|
| СУМЫН ТӨВ ДОТОРХ ХАТУУ ХУЧИЛТТАЙ АВТО ЗАМЫН ИНЖЕНЕРИЙН НАРИЙВЧИЛСАН ЗУРАГ ТӨСӨЛ/АРХАНГАЙ АЙМАГ, ЦЭЦЭРЛЭГ СУМ/ | Захирал | П.Лхагвацэрэн | | ДАГУУ ОГТЛОЛЫН ЗУРАГ /I-р хэсэг/ Км 0+600.000-Км 0+793.590 | Хэмжээ | Хуудас | Бүх хуудас |
| | ЗЕИнженер | Х.Пүрэвдорж | | | А3 | 03 | 03 |
| | Гүйцэтгэсэн | Ө.Цэдэн-Иш | | | | | |
| | Шалгасан | Х.Пүрэвдорж | | ШИФР:25/10 | | | 2025.05 |

## Таних тэмдэг

- Ургамлын үндэс бүхий өнгөн хөрс
- Орчин үеийн дунд дөрөвдөгчийн настай, делюви-пролювийн гаралтай, бор шаргалаас бор саарал өнгийн цул текстуртай олон жилийн цэвдэг байдалтай хайргархаг элсэн ул хөрс
- $dpQ_2$ — Ул хөрсний гарал үүсэл, нас

Цооногийн амсар

0.3 Хөрсний хил заагч, м

Дээж авсан байрлал

5.0 Цооногийн гүн, м

Хөрсний төлөв байдал

- Шаварлаг ул хөрс
- Хатуу

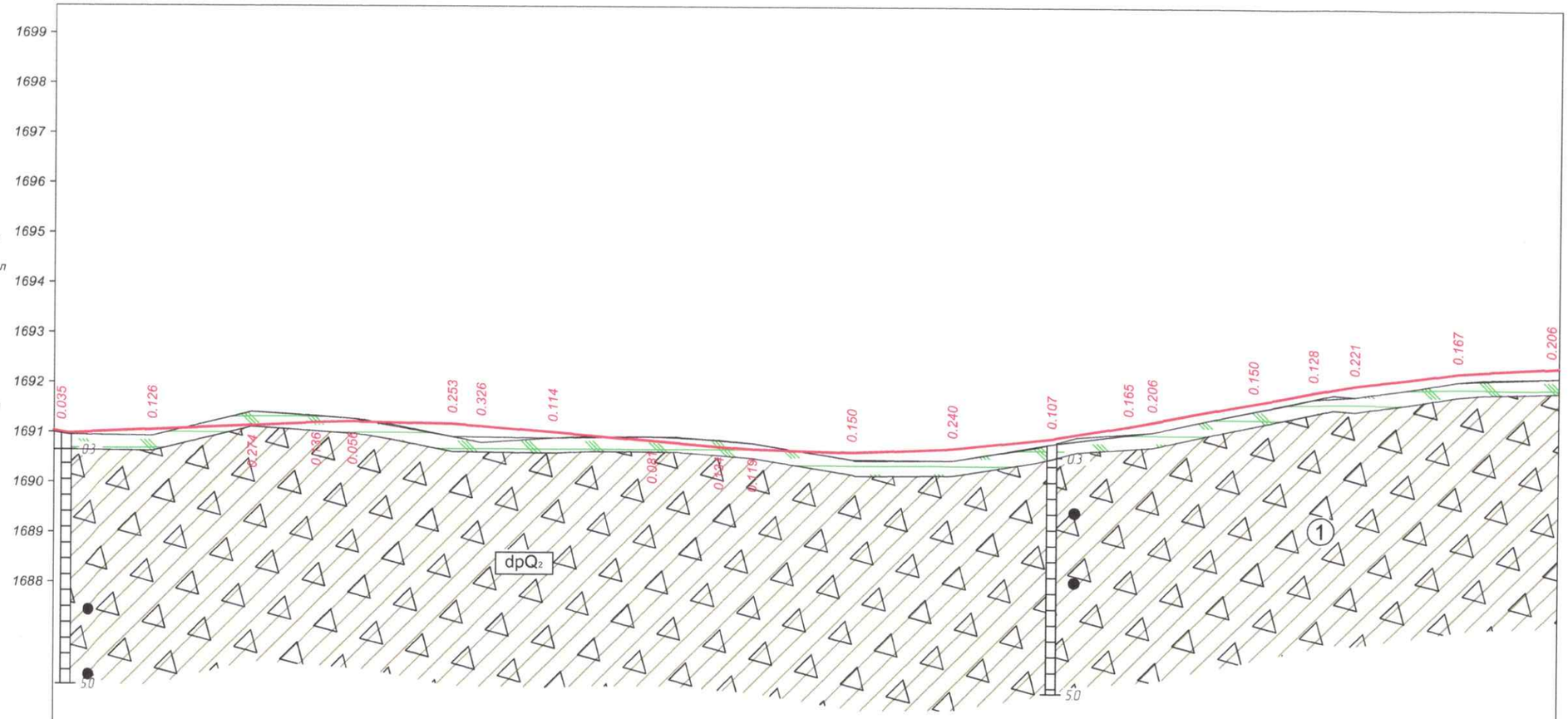


М 1:1000 - хэвтээ
М 1:100 - босоо
М 1:100 - хөрсний босоо

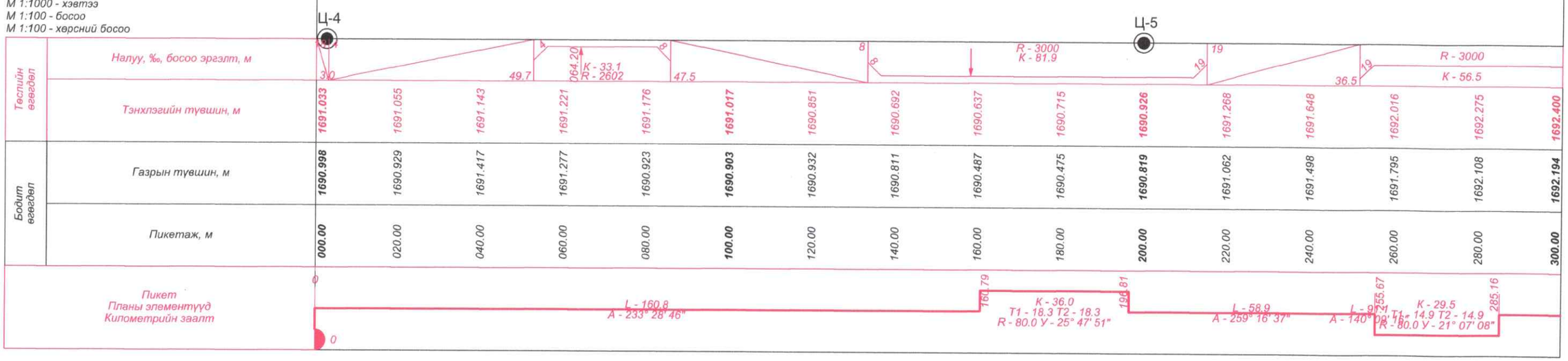


| | | | | |
|---|---|---|---|---|
| Улаанбаатар хот, СХД 18-р хороо, 8 байр 30 тоот | ТӨСЛИЙН НЭР: | ТӨСӨЛЛӨСӨН: | | ЗУРГИЙН ЕРӨНХИЙ НЭР: |
| | СУМЫН ТӨВ ДОТОРХ ХАТУУ ХУЧИЛТТАЙ АВТО ЗАМЫН ИНЖЕНЕРИЙН НАРИЙВЧИЛСАН ЗУРАГ ТӨСӨЛ/АРХАНГАЙ АЙМАГ, ЦЭЦЭРЛЭГ СУМ/ | Захирал | П.Лхагвацэрэн | ДАГУУ ОГТЛОЛЫН ЗУРАГ /II-р хэсэг/ Км 0+000.000-Км 0+605.460 |
| | | ЗЕИнженер | Х.Пүрэвдорж | |
| | | Гүйцэтгэсэн | Ө.Цэдэн-Иш | |
| | | Шалгасан | Х.Пүрэвдорж | ШИФР:25/10 |

| ХИЙЦ БА ХЭСЭГЛЭЛ | | |
|---|---|---|
| Хэмжээ | Хуудас | Бүх хуудас |
| А3 | 01 | 02 |
| | | 2025.05 |

## Таних тэмдэг

- Ургамлын үндэс бухий өнгөн хөрс
- (1) Орчин үеийн дунд дөрөвдөгчийн настай, делюви-пролювийн гаралтай, бор шаргалаас бор саарал өнгийн цул текстуртай олон жилийн цэвдэг байдалтай хайргархаг элсэн ул хөрс
- $dpQ_2$ Ул хөрсний гарал үүсэл, нас

Цооногийн амсар
0.3 Хөрсний хил зааг, м
● Дээж авсан байрлал
5.0 Цооногийн гүн, м

Хөрсний төлөв байдал
Шаварлаг ул хөрс
Хатуу

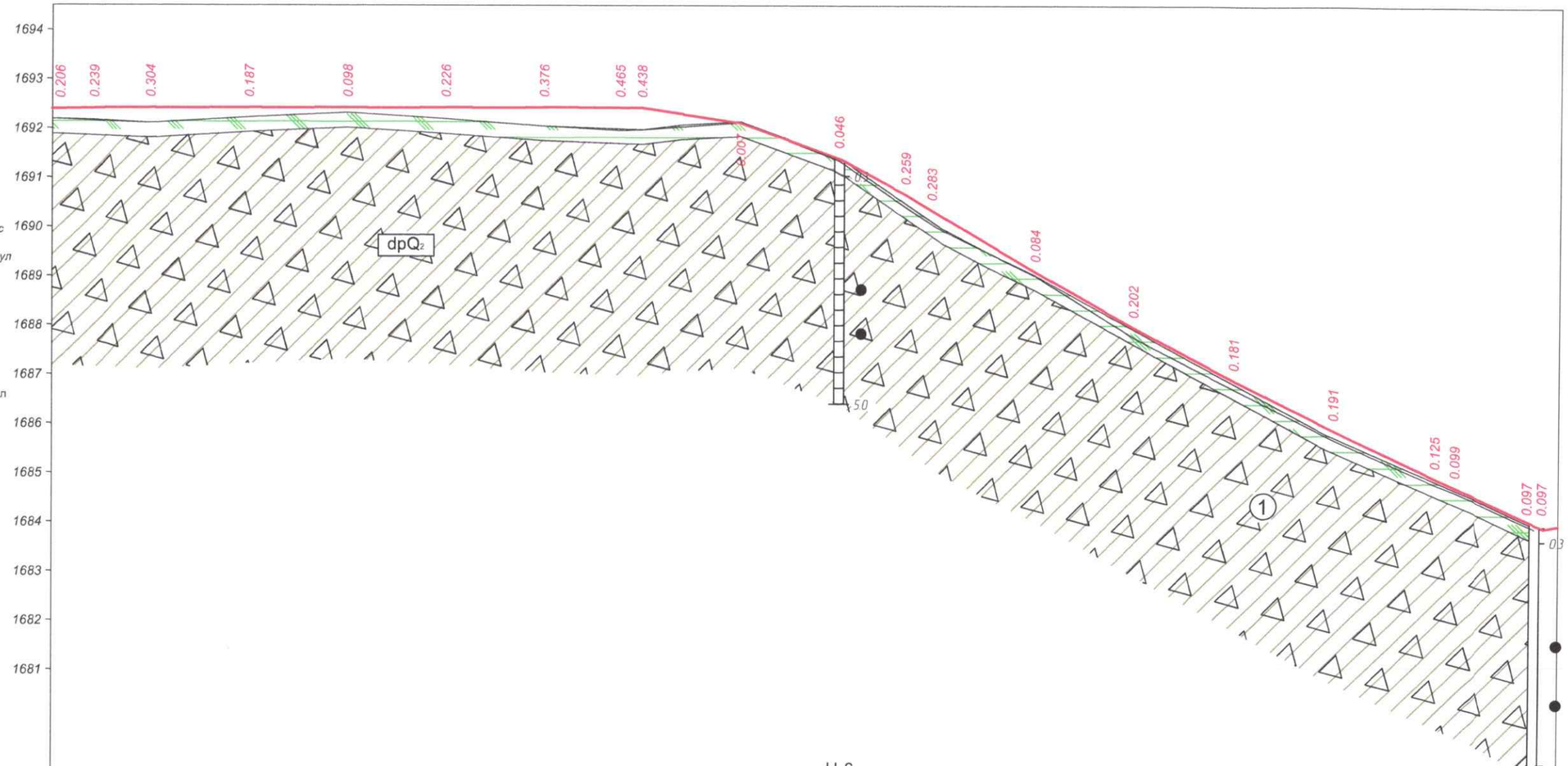


М 1:1000 - хэвтээ
М 1:100 - босоо
М 1:100 - хөрсний босоо

| | | | | | | | | | | | | | | | | | | |
|---|---|---|---|---|---|---|---|---|---|---|---|---|---|---|---|---|---|---|
| Төслийн өгөгдөл | Налуу, ‰, босоо эргэлт, м | R - 3000 K - 56.9 | | | | | | | | | | | | R - 7079 K - 105.0 | | | | |
| | Тэнхлэгийн түвшин, м | 1692.400 | 1692.414 | 1692.417 | 1692.420 | 1692.424 | 1692.427 | 1692.419 | 1692.118 | 1691.398 | 1690.281 | 1689.098 | 1687.972 | 1686.903 | 1685.890 | 1684.933 | 1684.015 | |
| Бодит өгөгдөл | Газрын түвшин, м | 1692.194 | 1692.110 | 1692.230 | 1692.322 | 1692.198 | 1692.051 | 1691.981 | 1692.125 | 1691.352 | 1689.991 | 1689.014 | 1687.770 | 1686.722 | 1685.699 | 1684.808 | 1683.918 | |
| | Пикетаж, м | 300.00 | 320.00 | 340.00 | 360.00 | 380.00 | 400.00 | 420.00 | 440.00 | 460.00 | 480.00 | 500.00 | 520.00 | 540.00 | 560.00 | 580.00 | 600.00 | |
| Пикет планы элементүүд километрийн заалт | | L - 135.4 A - 238° 09' 30" | | | | | | K1 - 15.0 K - 67.5 K2 - 15.0 T1 - 43.8 T2 - 43.8 R - 30.0 У - 100° 18' 35" | | | | L - 91.1 A - 140° 09' 16" | | | | | | |

| | | | | | |
|---|---|---|---|---|---|
| Улаанбаатар хот, СХД 18-р хороо, 8 байр 30 тоот | ТӨСЛИЙН НЭР: СУМЫН ТӨВ ДОТОРХ ХАТУУ ХУЧИЛТТАЙ АВТО ЗАМЫН ИНЖЕНЕРИЙН НАРИЙВЧИЛСАН ЗУРАГ ТӨСӨЛ/АРХАНГАЙ АЙМАГ, ЦЭЦЭРЛЭГ СУМ/ | ТӨСӨЛЛӨСӨН: Захирал П.Лхагвацэрэн; ЗЕИнженер Х.Пүрэвдорж; Гүйцэтгэсэн Ө.Цэдэн-Иш; Шалгасан Х.Пүрэвдорж | ЗУРГИЙН ЕРӨНХИЙ НЭР: ДАГУУ ОГТЛОЛЫН ЗУРАГ /II-р хэсэг/ Км 0+000.000-Км 0+605.460 ШИФР:25/10 | ХИЙЦ БА ХЭСЭГЛЭЛ: Хэмжээ А3; Хуудас 02; Бүх хуудас 02; 2025.05 | |

## Таних тэмдэг

- Ургамлын үндэс бухий өнгөн хөрс
- Орчин үеийн дунд дөрөвдөгчийн настай, делюви-пролювийн гаралтай, бор шаргалаас бор саарал өнгийн цул текстуртай олон жилийн цэвдэг байдалтай хайргархаг элсэн ул хөрс
- $dpQ_2$ Ул хөрсний гарал үүсэл, нас

Цооногийн амсар

0.3 Хөрсний хил зааг, м

Дээж авсан байрлал

5.0 Цооногийн гүн, м

Хөрсний төлөв байдал

- Шаварлаг ул хөрс
- Хатуу

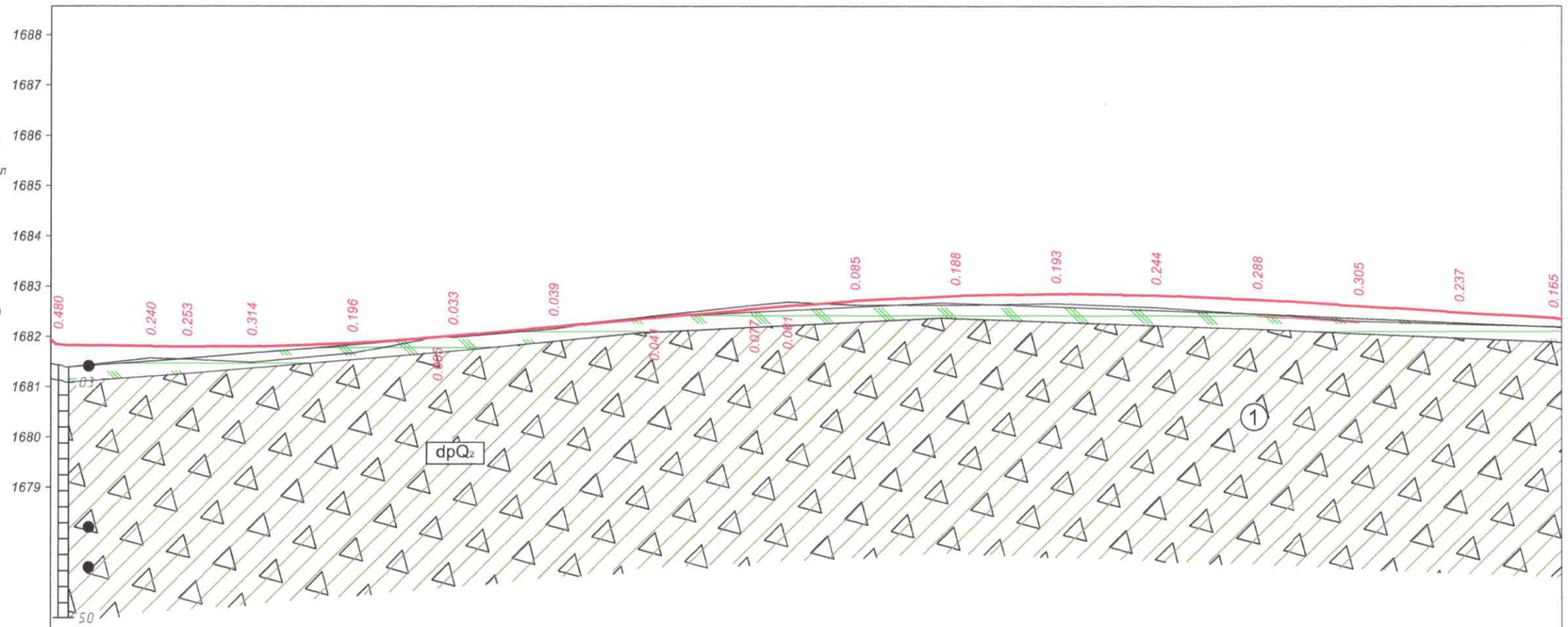


М 1:1000 - хэвтээ
М 1:100 - босоо
М 1:100 - хөрсний босоо

Ц-3

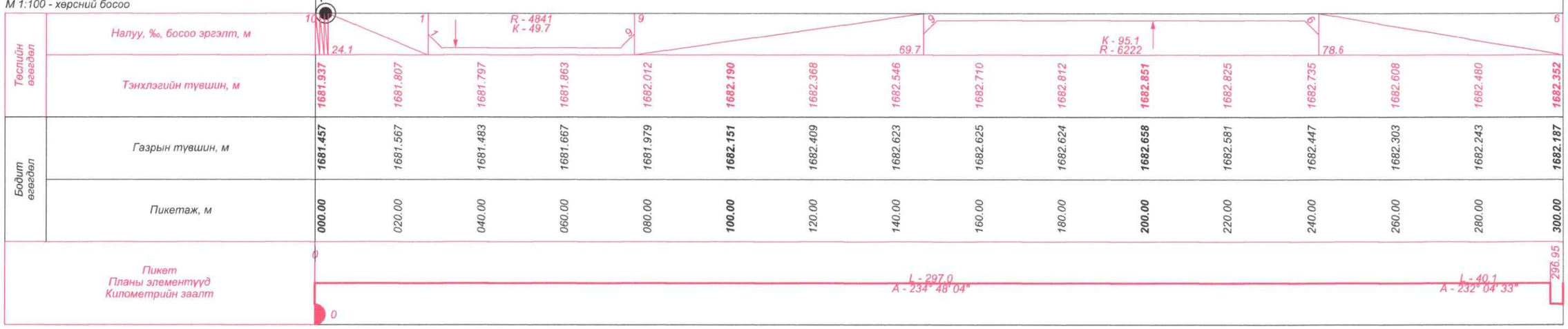


Теслийн өгөгдөл

Бодит өгөгдөл

| ТӨСЛИЙН НЭР: | ТӨСӨЛЛӨСӨН: | | | ЗУРГИЙН ЕРӨНХИЙ НЭР: | ХИЙЦ БА ХЭСЭГЛЭЛ | | |
|---|---|---|---|---|---|---|---|
| СУМЫН ТӨВ ДОТОРХ ХАТУУ ХУЧИЛТТАЙ АВТО ЗАМЫН ИНЖЕНЕРИЙН НАРИЙВЧИЛСАН ЗУРАГ ТӨСӨЛ/АРХАНГАЙ АЙМАГ, ЦЭЦЭРЛЭГ СУМ/ | Захирал | П.Лхагвацэрэн | | ДАГУУ ОГТЛОЛЫН ЗУРАГ /III-р хэсэг/ Км 0+000.000-Км 0+522.000 | Хэмжээ | Хуудас | Бүх хуудас |
| | ЗЕИнженер | Х.Пүрэвдорж | | | А3 | 01 | 02 |
| | Гүйцэтгэсэн | Ө.Цэдэн-Иш | | | | | |
| | Шалгасан | Х.Пүрэвдорж | | ШИФР:25/10 | | | 2025.05 |

Улаанбаатар хот, СХД 18-р хороо, 8 байр 30 тоот

## Таних тэмдэг

- Ургамлын үндэс бүхий өнгөн хөрс
- Орчин үеийн дунд дөрөвдөгчийн настай, делюви-пролювийн гаралтай, бор шаргалаас бор саарал өнгийн цул текстуртай олон жилийн цэвдэг байдалтай хайргархаг элсэн ул хөрс
- $dpQ_2$ — Ул хөрсний гарал үүсэл, нас

Цооногийн амсар

0.3 Хөрсний хил зааг, м

Дээж авсан байрлал

5.0 Цооногийн гүн, м

Хөрсний төлөв байдал

- Шаварлаг ул хөрс
- Хатуу

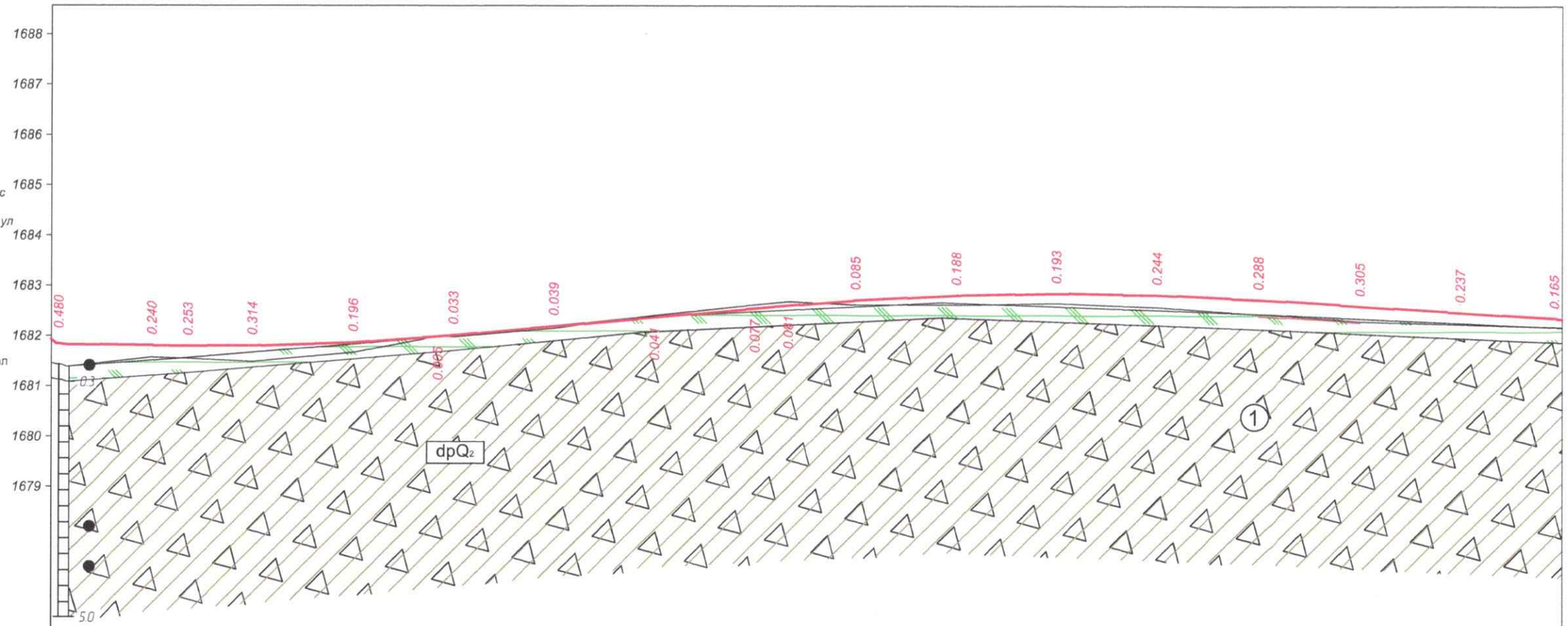


М 1:1000 - хэвтээ
М 1:100 - босоо
М 1:100 - хөрсний босоо

Ц-3

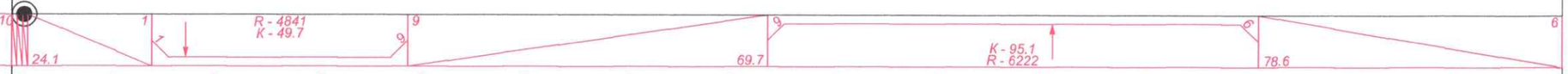


| | | | | | | | | | | | | | | | | | |
|---|---|---|---|---|---|---|---|---|---|---|---|---|---|---|---|---|---|
| Төслийн өгөгдөл | Налуу, ‰, босоо эргэлт, м | | | | | | | | | | | | | | | | |
| | Тэнхлэгийн түвшин, м | 1681.937 | 1681.807 | 1681.797 | 1681.863 | 1682.012 | 1682.190 | 1682.368 | 1682.546 | 1682.710 | 1682.812 | 1682.851 | 1682.825 | 1682.735 | 1682.608 | 1682.480 | 1682.352 |
| Бодит өгөгдөл | Газрын түвшин, м | 1681.457 | 1681.567 | 1681.483 | 1681.667 | 1681.979 | 1682.151 | 1682.409 | 1682.623 | 1682.625 | 1682.624 | 1682.658 | 1682.581 | 1682.447 | 1682.303 | 1682.243 | 1682.187 |
| | Пикетаж, м | 000.00 | 020.00 | 040.00 | 060.00 | 080.00 | 100.00 | 120.00 | 140.00 | 160.00 | 180.00 | 200.00 | 220.00 | 240.00 | 260.00 | 280.00 | 300.00 |

Пикет
Планы элементүүд
Километрийн заалт




| ТӨСЛИЙН НЭР: | ТӨСӨЛЛӨСӨН: | | | ЗУРГИЙН ЕРӨНХИЙ НЭР: | ХИЙЦ БА ХЭСЭГЛЭЛ | | |
|---|---|---|---|---|---|---|---|
| СУМЫН ТӨВ ДОТОРХ ХАТУУ ХУЧИЛТТАЙ АВТО ЗАМЫН ИНЖЕНЕРИЙН НАРИЙВЧИЛСАН ЗУРАГ ТӨСӨЛ/АРХАНГАЙ АЙМАГ, ЦЭЦЭРЛЭГ СУМ/ | Захирал | П.Лхагвацэрэн | | ДАГУУ ОГТЛОЛЫН ЗУРАГ /III-р хэсэг/ Км 0+000.000-Км 0+522.000 | Хэмжээ | Хуудас | Бүх хуудас |
| | ЗЕИнженер | Х.Пүрэвдорж | | | А3 | 02 | 02 |
| | Гүйцэтгэсэн | Ө.Цэдэн-Иш | | | | | |
| | Шалгасан | Х.Пүрэвдорж | | ШИФР:25/10 | | | 2025.05 |

Улаанбаатар хот, СХД 18-р хороо, 8 байр 30 тоот

## Таних тэмдэг

Ургамлын үндэс бүхий өнгөн хөрс

Орчин үеийн дунд дөрөвдөгчийн настай, делюви-пролювийн гаралтай, бор шаргалаас бор саарал өнгийн цул текстуртай олон жилийн цэвдэг байдалтай хайргархаг элсэн ул хөрс

$dpQ_2$ Ул хөрсний гарал үүсэл, нас

Цооногийн амсар

0.3 Хөрсний хил зааг, м

Дээж авсан байрлал

5.0 Цооногийн гүн, м

Хөрсний төлөв байдал

Шаварлаг ул хөрс

Хатуу

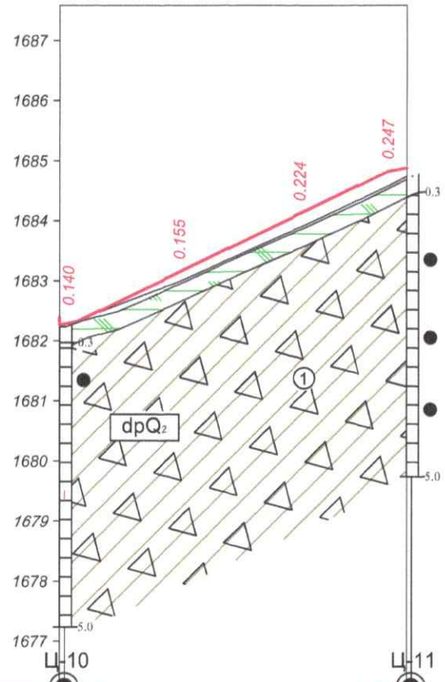


М 1:1000 - хэвтээ
М 1:100 - босоо
М 1:100 - хөрсний босоо

| | | | | | |
|---|---|---|---|---|---|
| Төслийн өгөгдөл | Налуу, ‰, босоо эргэлт, м | 2.9 | | | 51.73 |
| | Тэнхлэгийн түвшин, м | 1682.371 | 1683.143 | 1684.111 | 1684.885 |
| Бодит өгөгдөл | Газрын түвшин, м | 1682.231 | 1682.988 | 1683.887 | 1684.737 |
| | Пикетаж, м | 000.00 | 020.00 | 040.00 | 057.78 |
| Пикет<br>Планы элементүүд<br>Километрийн заалт | | 0<br>L - 57.8<br>A - 325° 38' 28"<br>0 | | | |

| | | | | | | |
|---|---|---|---|---|---|---|
| Улаанбаатар хот, СХД 18-р хороо, 8 байр 30 тоот | ТӨСЛИЙН НЭР: | ТӨСӨЛЛӨСӨН: | | | ЗУРГИЙН ЕРӨНХИЙ НЭР: | ХИЙЦ БА ХЭСЭГЛЭЛ | | |
| | СУМЫН ТӨВ ДОТОРХ ХАТУУ ХУЧИЛТТАЙ АВТО ЗАМЫН ИНЖЕНЕРИЙН НАРИЙВЧИЛСАН ЗУРАГ ТӨСӨЛ/АРХАНГАЙ АЙМАГ, ЦЭЦЭРЛЭГ СУМ/ | Захирал | П.Лхагвацэрэн | | ДАГУУ ОГТЛОЛЫН ЗУРАГ /VI-р хэсэг/ Км 0+000.000-Км 0+057.780 | Хэмжээ | Хуудас | Бүх хуудас |
| | | ЗЕИнженер | Х.Пүрэвдорж | | | А3 | 01 | 01 |
| | | Гүйцэтгэсэн | Ө.Цэдэн-Иш | | | | | |
| | | Шалгасан | Х.Пүрэвдорж | | ШИФР:25/10 | | | 2025.05 |

## Таних тэмдэг

Ургамлын үндэс бүхий өнгөн хөрс

Орчин үеийн дунд дөрөвдөгчийн настай, делюви-пролювийн гараltай, бор шаргалаас бор саарал өнгийн цул текстуртай олон жилийн цэвдэг байдалтай хайргархаг элсэн ул хөрс

$dpQ_2$ Ул хөрсний гарал үүсэл, нас

Цооногийн амсар

0.3 Хөрсний хил зааг, м

Дээж авсан байрлал

5.0 Цооногийн гүн, м

Хөрсний төлөв байдал

Шаварлаг ул хөрс

Хатуу

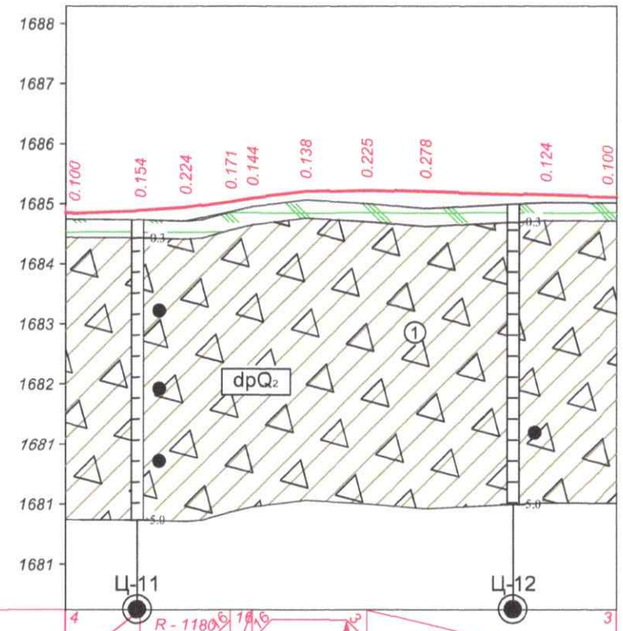


М 1:1000 - хэвтээ
М 1:100 - босоо
М 1:100 - хөрсний босоо

| | | | | | | | |
|---|---|---|---|---|---|---|---|
| Төслийн өгөгдөл | Налуу, ‰, босоо эргэлт, м | 4 / 12.5 | R - 1180 / K - 15.0 | 16.6 / 3.6 | 3 / K - 19.1 R - 1000 | 41.5 | 3 |
| | Тэнхлэгийн түвшин, м | 1684.640 | 1684.938 | 1685.202 | 1685.200 | 1685.145 | 1685.113 |
| Бодит өгөгдөл | Газрын түвшин, м | 1684.740 | 1684.714 | 1685.064 | 1684.922 | 1685.021 | 1685.013 |
| | Пикетаж, м | 000.00 | 020.00 | 040.00 | 060.00 | 080.00 | 091.79 |
| Пикет<br>Планы элементүүд<br>Километрийн заалт | | 0 / 0 | L - 91.8<br>A - 55° 09' 22" | | | | |

| | | | | | |
|---|---|---|---|---|---|
| Улаанбаатар хот, СХД 18-р хороо, 8 байр 30 тоот | ТӨСЛИЙН НЭР: | ТӨСӨЛЛӨСӨН: | | ЗУРГИЙН ЕРӨНХИЙ НЭР: | ХИЙЦ БА ХЭСЭГЛЭЛ |
| | СУМЫН ТӨВ ДОТОРХ ХАТУУ ХУЧИЛТТАЙ АВТО ЗАМЫН ИНЖЕНЕРИЙН НАРИЙВЧИЛСАН ЗУРАГ ТӨСӨЛ/АРХАНГАЙ АЙМАГ, ЦЭЦЭРЛЭГ СУМ/ | Захирал П.Лхагвацэрэн | | ДАГУУ ОГТЛОЛЫН ЗУРАГ /V-р хэсэг/ Км 0+000.000-Км 0+091.790 | Хэмжээ / Хуудас / Бүх хуудас |
| | | ЗЕИнженер Х.Пүрэвдорж | | | А3 / 01 / 01 |
| | | Гүйцэтгэсэн Ө.Цэдэн-Иш | | | |
| | | Шалгасан Х.Пүрэвдорж | | ШИФР:25/10 | 2025.05 |

## Таних тэмдэг

Ургамлын үндэс бүхий өнгөн хөрс

Орчин үеийн дунд дөрөвдөгчийн настай, делюви-пролювийн гаралтай, бор шаргалаас бор саарал өнгийн цул текстуртай олон жилийн цэвдэг байдалтай хайргархаг элсэн ул хөрс

$dpQ_2$ Ул хөрсний гарал үүсэл, нас

Цооногийн амсар

0.3 Хөрсний хил зааг, м

Дээж авсан байрлал

5.0 Цооногийн гүн, м

Хөрсний төлөв байдал

Шаварлаг ул хөрс

Хатуу

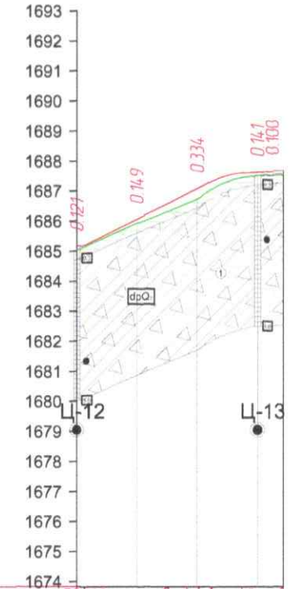


М 1:2000 - хэвтээ
М 1:200 - босоо
М 1:100 - хөрсний босоо

| | | | | | | |
|---|---|---|---|---|---|---|
| Төслийн өгөгдөл | Налуу, ‰, босоо эргэлт, м | 20 / 2.7 | 49 / 27.8 | R - 1770 / 4.5 | R - 196 / 10.0 | 13.8 |
| | Тэнхлэгийн түвшин, м | 1685.154 | 1686.062 | 1686.587 | 1687.088 / 1687.331 | 1687.621 / 1687.640 / 1687.669 |
| Бодит өгөгдөл | Газрын түвшин, м | 1685.033 | 1685.913 | 1686.341 | 1686.769 / 1687.053 | 1687.430 / 1687.499 / 1687.569 |
| | Пикет, м | 000.00 (1) | 020.00 (1) | 030.50 (1) | 40.80 (2) / 45.00 (2) | 55.00 (2) / 60.00 (2) / 68.78 (2) |

Пикет
Планы элементүүд
Километрийн заалт

0
L - 36.5
A - 325° 04' 15"
L - 8.7
A - 55° 04' 15"
R - 23.6
T1 - 15.0 T2 - 15.0
0 R - 15.0 У - 90° 00' 00"

| | | | | | | | |
|---|---|---|---|---|---|---|---|
| Улаанбаатар хот, СХД 18-р хороо, 8 байр 30 тоот | ТӨСЛИЙН НЭР: | ТӨСӨЛЛӨСӨН: | | | ЗУРГИЙН ЕРӨНХИЙ НЭР: | ХИЙЦ БА ХЭСЭГЛЭЛ | |
| | СУМЫН ТӨВ ДОТОРХ ХАТУУ ХУЧИЛТТАЙ АВТО ЗАМЫН ИНЖЕНЕРИЙН НАРИЙВЧИЛСАН ЗУРАГ ТӨСӨЛ/АРХАНГАЙ АЙМАГ, ЦЭЦЭРЛЭГ СУМ/ | Захирал | П.Лхагвацэрэн | | ДАГУУ ОГТЛОЛЫН ЗУРАГ /VI-р хэсэг/ Км 0+000.000-Км 0+068.780 | Хэмжээ | Хуудас | Бүх хуудас |
| | | ЗЕИнженер | Х.Пүрэвдорж | | | А3 | 01 | 01 |
| | | Гүйцэтгэсэн | Ө.Цэдэн-Иш | | | | | |
| | | Шалгасан | Х.Пүрэвдорж | | ШИФР:25/10 | | | 2025.05 |

# ХӨНДЛӨН ОГТЛОЛ

/Км0+000-Км0+020/

БР х00.30.15 зүүн: 0.04 м²
БР х00.30.15 баруун: 0.04 м²
БР 100.20.8: 0.02 м²
БР 100.20.8 1: 0.02 м²
ЦБХ: 2.32 м²
ЦБХ 18см: 1.08 м²
БЧС 20см: 1.24 м²
Явган хүний зам зүүн: 0.48 м²
Өнгөт хавтан 6см: 0.08 м²
Буталсан чулуун суурь 20см: 0.26 м²
Элс хайрган дэвсгэр 10см: 0.14 м²
Явган хүний зам баруун: 0.48 м²
Өнгөт хавтан 6см: 0.08 м²
Буталсан чулуун суурь 20см: 0.26 м²
Элс хайрган дэвсгэр 10см: 0.14 м²
Хөвөө Зүүн: 0.13 м²
М 1:200 Хөвөө баруун: 0.13 м²

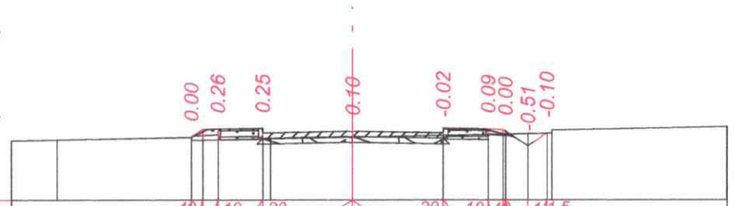


| | | | | | | | | | | | | |
|---|---|---|---|---|---|---|---|---|---|---|---|---|
| Төлөвлөлтийн өгөгдөл | Налуу, ‰, урт, м | | 40 / 0.30 | 10 / 0.5 | 20 / 1.5 | 3.0 / 3.0 | 20 / 1.5 | 10 / 0.5 | 40 / 0.5 | 1 / 0.64 | 1.5 | |
| | Төлөвлөлтийн түвшин, м | | 1678.27 | 1678.55 | 1678.57 | **1678.48** | 1678.42 | 1678.55 | 1678.48 | 1677.98 | 1678.40 | |
| Бодит өгөгдөл | Газрын түвшин, м | 1678.19 | 1678.27 | 1678.19 | 1678.22 | **1678.28** | 1678.34 | 1678.36 | 1678.38 | 1678.39 | 1678.40 | 1678.62 |

**ПК 0+000.00**

БР х00.30.15 зүүн: 0.04 м²
БР х00.30.15 баруун: 0.04 м²
БР 100.20.8: 0.02 м²
БР 100.20.8 1: 0.02 м²
ЦБХ: 4.60 м²
ЦБХ 18см: 2.16 м²
БЧС 20см: 2.44 м²
Явган хүний зам зүүн: 0.48 м²
Өнгөт хавтан 6см: 0.08 м²
Буталсан чулуун суурь 20см: 0.26 м²
Элс хайрган дэвсгэр 10см: 0.14 м²
Явган хүний зам баруун: 0.48 м²
Өнгөт хавтан 6см: 0.08 м²
Буталсан чулуун суурь 20см: 0.26 м²
Элс хайрган дэвсгэр 10см: 0.14 м²
Хөвөө Зүүн: 0.13 м²
М 1:200 Хөвөө баруун: 0.13 м²

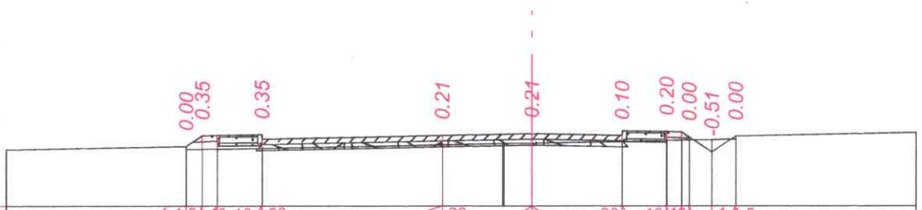


| | | | | | | | | | | | | |
|---|---|---|---|---|---|---|---|---|---|---|---|---|
| Төлөвлөлтийн өгөгдөл | Налуу, ‰, урт, м | | 1:1.5 / 0.54 | 40 / 0.5 | 10 / 1.5 | 20 / 6.0 | 20 / 3.0 | 3.0 | 20 / 1.5 | 10 / 0.5 | 40 / 0.75 | 1:1.5 / 0.8 |
| | Төлөвлөлтийн түвшин, м | | 1678.03 | 1678.39 | 1678.42 | 1678.39 | **1678.45** | | 1678.39 | 1678.53 | 1678.34 | 1677.84 | 1678.37 |
| Бодит өгөгдөл | Газрын түвшин, м | | 1678.03 | 1677.94 | 1677.97 | 1678.08 | 1678.13 | **1678.14** | 1678.19 | 1678.23 | 1678.24 | 1678.25 | 1678.27 |

**ПК 0+020.00**

| | | | | | |
|---|---|---|---|---|---|
| Улаанбаатар хот, СХД 18-р хороо, 8 байр 30 тоот | ТӨСЛИЙН НЭР: | ТӨСӨЛЛӨСӨН: | | ЗУРГИЙН ЕРӨНХИЙ НЭР: | ХИЙЦ БА ХЭСЭГЛЭЛ |
| | СУМЫН ТӨВ ДОТОРХ ХАТУУ ХУЧИЛТТАЙ АВТО ЗАМЫН ИНЖЕНЕРИЙН НАРИЙВЧИЛСАН ЗУРАГ ТӨСӨЛ/АРХАНГАЙ АЙМАГ, ЦЭЦЭРЛЭГ СУМ/ | Захирал П.Лхагвацэрэн | | ХӨНДЛӨН ОГТЛОЛ /I-р хэсэг/ | Хэмжээ / Хуудас / Бүх хуудас |
| | | ЗЕИнженер Х.Пүрэвдорж | | | А3 / 01 / 20 |
| | | Гүйцэтгэсэн Ө.Цэдэн-Иш | | | |
| | | Шалгасан Х.Пүрэвдорж | | ШИФР:25/10 | МАСШТАБ 1:100 / 2025.05 |

# ХӨНДЛӨН ОГТЛОЛ

/Км0+040-Км0+060/

БР х00.30.15 зүүн: 0.04 м²
БР х00.30.15 баруун: 0.04 м²
БР 100.20.8: 0.02 м²
БР 100.20.8 1: 0.02 м²
ЦБХ: 2.32 м²
ЦБХ 18см: 1.08 м²
БЧС 20см: 1.24 м²
Явган хүний зам зүүн: 0.48 м²
Өнгөт хавтан 6см: 0.08 м²
Бүталсан чулуун суурь 20см: 0.26 м²
Элс хайрган дэвсгэр 10см: 0.14 м²
Явган хүний зам баруун: 0.48 м²
Өнгөт хавтан 6см: 0.08 м²
Бүталсан чулуун суурь 20см: 0.26 м²
Элс хайрган дэвсгэр 10см: 0.14 м²
Хөвөө Зүүн: 0.13 м²
М 1:200 Хөвөө баруун: 0.13 м²

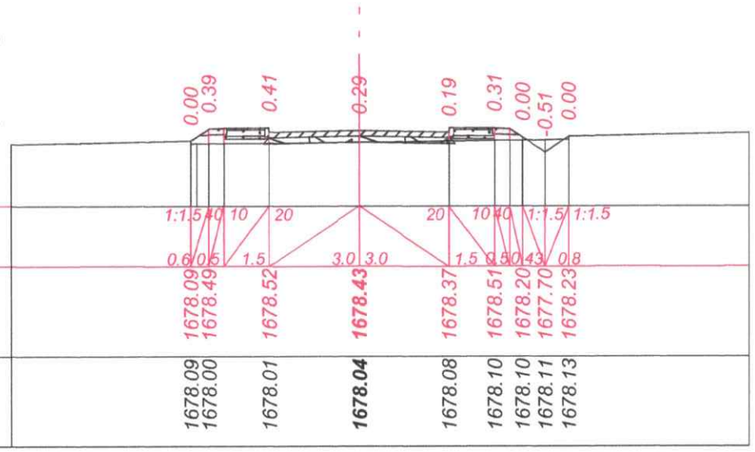


| | | |
|---|---|---|
| Төлөвлөлтийн өгөгдөл | Налуу, ‰, урт, м | |
| | Төлөвлөлтийн түвшин, м | 1678.09, 1678.49, 1678.52, **1678.43**, 1678.37, 1678.51, 1678.20, 1677.70, 1678.23 |
| Бодит өгөгдөл | Газрын түвшин, м | 1678.09, 1678.00, 1678.01, **1678.04**, 1678.08, 1678.10, 1678.10, 1678.11, 1678.13 |

**ПК 0+040.00**

БР х00.30.15 зүүн: 0.04 м²
БР х00.30.15 баруун: 0.04 м²
БР 100.20.8: 0.02 м²
БР 100.20.8 1: 0.02 м²
ЦБХ: 2.32 м²
ЦБХ 18см: 1.08 м²
БЧС 20см: 1.24 м²
Явган хүний зам зүүн: 0.48 м²
Өнгөт хавтан 6см: 0.08 м²
Бүталсан чулуун суурь 20см: 0.26 м²
Элс хайрган дэвсгэр 10см: 0.14 м²
Явган хүний зам баруун: 0.48 м²
Өнгөт хавтан 6см: 0.08 м²
Бүталсан чулуун суурь 20см: 0.26 м²
Элс хайрган дэвсгэр 10см: 0.14 м²
Хөвөө Зүүн: 0.13 м²
М 1:200 Хөвөө баруун: 0.13 м²

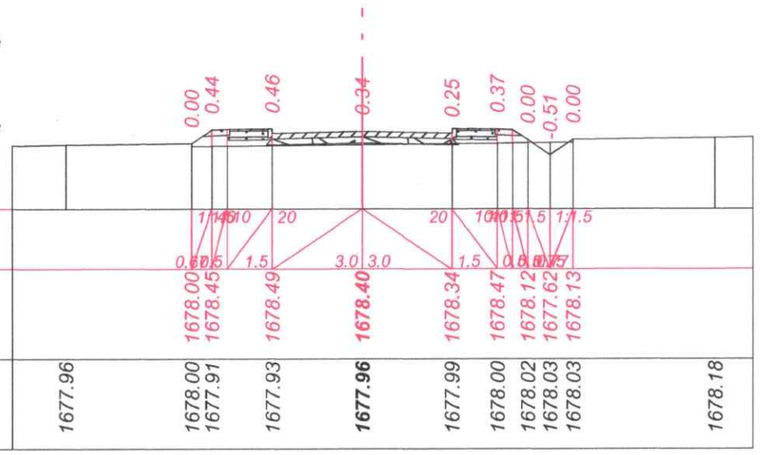


| | | |
|---|---|---|
| Төлөвлөлтийн өгөгдөл | Налуу, ‰, урт, м | |
| | Төлөвлөлтийн түвшин, м | 1678.00, 1678.45, 1678.49, **1678.40**, 1678.34, 1678.47, 1678.12, 1677.62, 1678.13 |
| Бодит өгөгдөл | Газрын түвшин, м | 1677.96, 1678.00, 1677.91, 1677.93, **1677.96**, 1677.99, 1678.00, 1678.02, 1678.03, 1678.03, 1678.18 |

**ПК 0+060.00**

Улаанбаатар хот, СХД 18-р хороо, 8 байр 30 тоот

| ТӨСЛИЙН НЭР: | ТӨСӨЛЛӨСӨН: | | | ЗУРГИЙН ЕРӨНХИЙ НЭР: | ХИЙЦ БА ХЭСЭГЛЭЛ | | |
|---|---|---|---|---|---|---|---|
| СУМЫН ТӨВ ДОТОРХ ХАТУУ ХУЧИЛТТАЙ АВТО ЗАМЫН ИНЖЕНЕРИЙН НАРИЙВЧИЛСАН ЗУРАГ ТӨСӨЛ/АРХАНГАЙ АЙМАГ, ЦЭЦЭРЛЭГ СУМ/ | Захирал | П.Лхагвацэрэн | | ХӨНДЛӨН ОГТЛОЛ /I-р хэсэг/ | Хэмжээ | Хуудас | Бүх хуудас |
| | ЗЕИнженер | Х.Пүрэвдорж | | | А3 | 02 | 20 |
| | Гүйцэтгэсэн | Ө.Цэдэн-Иш | | | | | |
| | Шалгасан | Х.Пүрэвдорж | | ШИФР:25/10 | МАСШТАБ 1:100 | | 2025.05 |

# ХӨНДЛӨН ОГТЛОЛ

/Км0+080-Км0+100/

БР х00.30.15 зүүн: 0.04 м²
БР х00.30.15 баруун: 0.04 м²
БР 100.20.8: 0.02 м²
БР 100.20.8 1: 0.02 м²
ЦБХ: 2.32 м²
ЦБХ 18см: 1.08 м²
БЧС 20см: 1.24 м²
Явган хүний зам зүүн: 0.48 м²
Өнгөт хавтан 6см: 0.08 м²
Буталсан чулуун суурь 20см: 0.26 м²
Элс хайрган дэвсгэр 10см: 0.14 м²
Явган хүний зам баруун: 0.48 м²
Өнгөт хавтан 6см: 0.08 м²
Буталсан чулуун суурь 20см: 0.26 м²
Элс хайрган дэвсгэр 10см: 0.14 м²
Хөвөө Зүүн: 0.13 м²
М 1:200 Хөвөө баруун: 0.13 м²

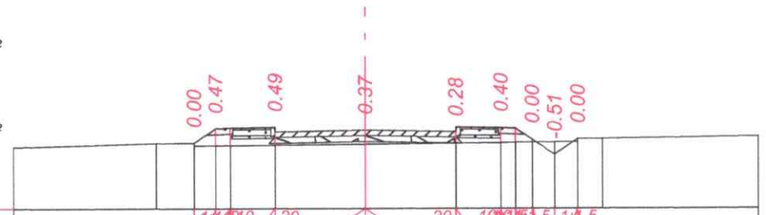


| | | |
|---|---|---|
| Төлөвлөлтийн өгөгдөл | Налуу, ‰, урт, м | 0.7 0.5 1.5 3.0 3.0 1.5 |
| | Төлөвлөлтийн түвшин, м | 1677.88 1678.36 1678.39 **1678.30** 1678.24 1678.38 1677.99 1677.49 1678.00 |
| Бодит өгөгдөл | Газрын түвшин, м | 1677.86 1677.88 1677.79 1677.80 **1677.83** 1677.86 1677.88 1677.89 1677.90 1677.90 1678.01 |

**ПК 0+080.00**

БР х00.30.15 зүүн: 0.04 м²
БР х00.30.15 баруун: 0.04 м²
БР 100.20.8: 0.02 м²
БР 100.20.8 1: 0.02 м²
ЦБХ: 2.32 м²
ЦБХ 18см: 1.08 м²
БЧС 20см: 1.24 м²
Явган хүний зам зүүн: 0.48 м²
Өнгөт хавтан 6см: 0.08 м²
Буталсан чулуун суурь 20см: 0.26 м²
Элс хайрган дэвсгэр 10см: 0.14 м²
Явган хүний зам баруун: 0.48 м²
Өнгөт хавтан 6см: 0.08 м²
Буталсан чулуун суурь 20см: 0.26 м²
Элс хайрган дэвсгэр 10см: 0.14 м²
Хөвөө Зүүн: 0.13 м²
М 1:200 Хөвөө баруун: 0.13 м²

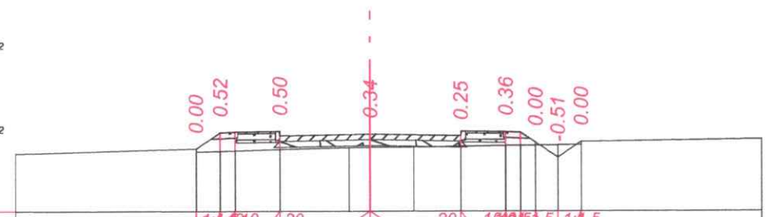


| | | |
|---|---|---|
| Төлөвлөлтийн өгөгдөл | Налуу, ‰, урт, м | 0.6 0.5 1.5 3.0 3.0 1.5 |
| | Төлөвлөлтийн түвшин, м | 1677.65 1678.19 1678.22 **1678.13** 1678.07 1678.21 1677.86 1677.36 1677.88 |
| Бодит өгөгдөл | Газрын түвшин, м | 1677.65 1677.57 1677.62 1677.68 **1677.69** 1677.70 1677.72 1677.75 1677.76 1677.77 1677.78 |

**ПК 0+100.00**

| | | | | | |
|---|---|---|---|---|---|
| Улаанбаатар хот, СХД 18-р хороо, 8 байр 30 тоот | ТӨСЛИЙН НЭР: | ТӨСӨЛЛӨСӨН: | | ЗУРГИЙН ЕРӨНХИЙ НЭР: | ХИЙЦ БА ХЭСЭГЛЭЛ |
| | СУМЫН ТӨВ ДОТОРХ ХАТУУ ХУЧИЛТТАЙ АВТО ЗАМЫН ИНЖЕНЕРИЙН НАРИЙВЧИЛСАН ЗУРАГ ТӨСӨЛ/АРХАНГАЙ АЙМАГ, ЦЭЦЭРЛЭГ СУМ/ | Захирал | П.Лхагвацэрэн | ХӨНДЛӨН ОГТЛОЛ /I-р хэсэг/ | Хэмжээ / Хуудас / Бүх хуудас |
| | | ЗЕИнженер | Х.Пүрэвдорж | | А3 / 03 / 20 |
| | | Гүйцэтгэсэн | Ө.Цэдэн-Иш | | |
| | | Шалгасан | Х.Пүрэвдорж | ШИФР:25/10 | МАСШТАБ 1:100 / 2025.05 |

# ХӨНДЛӨН ОГТЛОЛ

/Км0+120-Км0+140/

БР х00.30.15 зүүн: 0.04 м²
БР х00.30.15 баруун: 0.04 м²
БР 100.20.8: 0.02 м²
БР 100.20.8 1: 0.02 м²
ЦБХ: 2.32 м²
ЦБХ 18см: 1.08 м²
БЧС 20см: 1.24 м²
Явган хүний зам зүүн: 0.48 м²
Өнгөт хавтан 6см: 0.08 м²
Буталсан чулуун суурь 20см: 0.26 м²
Элс хайрган дэвсгэр 10см: 0.14 м²
Явган хүний зам баруун: 0.48 м²
Өнгөт хавтан 6см: 0.08 м²
Буталсан чулуун суурь 20см: 0.26 м²
Элс хайрган дэвсгэр 10см: 0.14 м²
Хөвөө Зүүн: 0.13 м²
М 1:200 Хөвөө баруун: 0.13 м²

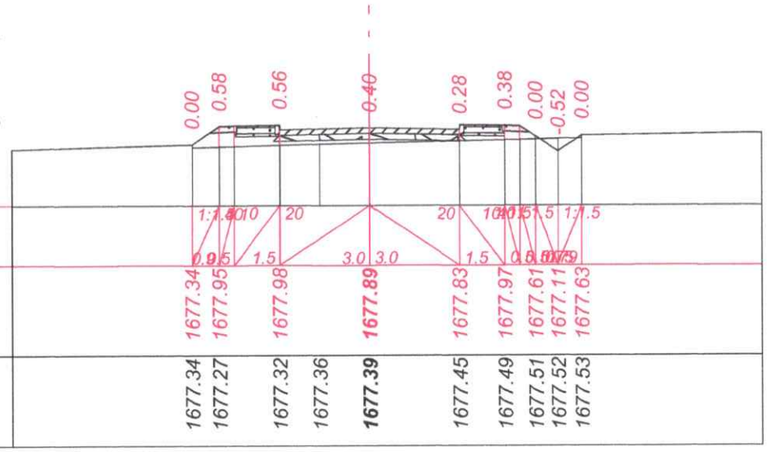


| | | |
|---|---|---|
| Төлөвлөлтийн өгөгдөл | Налуу, ‰, урт, м | |
| | Төлөвлөлтийн түвшин, м | 1677.34, 1677.95, 1677.98, **1677.89**, 1677.83, 1677.97, 1677.61, 1677.11, 1677.63 |
| Бодит өгөгдөл | Газрын түвшин, м | 1677.34, 1677.27, 1677.32, 1677.36, **1677.39**, 1677.45, 1677.49, 1677.51, 1677.52, 1677.53 |

**ПК 0+120.00**

БР х00.30.15 зүүн: 0.04 м²
БР х00.30.15 баруун: 0.04 м²
БР 100.20.8: 0.02 м²
БР 100.20.8 1: 0.02 м²
ЦБХ: 2.32 м²
ЦБХ 18см: 1.08 м²
БЧС 20см: 1.24 м²
Явган хүний зам зүүн: 0.48 м²
Өнгөт хавтан 6см: 0.08 м²
Буталсан чулуун суурь 20см: 0.26 м²
Элс хайрган дэвсгэр 10см: 0.14 м²
Явган хүний зам баруун: 0.48 м²
Өнгөт хавтан 6см: 0.08 м²
Буталсан чулуун суурь 20см: 0.26 м²
Элс хайрган дэвсгэр 10см: 0.14 м²
Хөвөө Зүүн: 0.13 м²
М 1:200 Хөвөө баруун: 0.13 м²

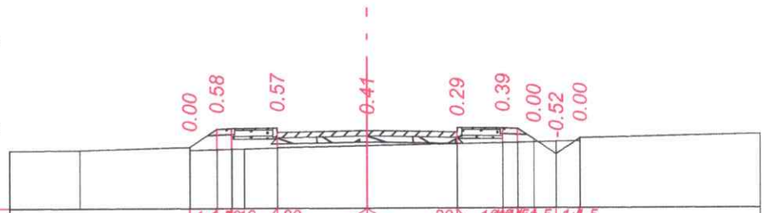


| | | |
|---|---|---|
| Төлөвлөлтийн өгөгдөл | Налуу, ‰, урт, м | |
| | Төлөвлөлтийн түвшин, м | 1677.03, 1677.63, 1677.67, **1677.58**, 1677.52, 1677.65, 1677.28, 1676.78, 1677.31 |
| Бодит өгөгдөл | Газрын түвшин, м | 1676.93, 1677.03, 1676.95, 1676.97, 1677.00, **1677.07**, 1677.13, 1677.16, 1677.18, 1677.20, 1677.21 |

**ПК 0+140.00**

| | | | | | |
|---|---|---|---|---|---|
| Улаанбаатар хот, СХД 18-р хороо, 8 байр 30 тоот | ТӨСЛИЙН НЭР: | ТӨСӨЛЛӨСӨН: | | | ЗУРГИЙН ЕРӨНХИЙ НЭР: |
| | СУМЫН ТӨВ ДОТОРХ ХАТУУ ХУЧИЛТТАЙ АВТО ЗАМЫН ИНЖЕНЕРИЙН НАРИЙВЧИЛСАН ЗУРАГ ТӨСӨЛ/АРХАНГАЙ АЙМАГ, ЦЭЦЭРЛЭГ СУМ/ | Захирал | П.Лхагвацэрэн | | ХӨНДЛӨН ОГТЛОЛ /I-р хэсэг/ |
| | | ЗЕИнженер | Х.Пүрэвдорж | | |
| | | Гүйцэтгэсэн | Ө.Цэдэн-Иш | | |
| | | Шалгасан | Х.Пүрэвдорж | | ШИФР:25/10 |

| ХИЙЦ БА ХЭСЭГЛЭЛ | | |
|---|---|---|
| Хэмжээ | Хуудас | Бүх хуудас |
| А3 | 04 | 20 |
| МАСШТАБ 1:100 | | 2025.05 |

# ХӨНДЛӨН ОГТЛОЛ

/Км0+160-Км0+180/

БР х00.30.15 зүүн: 0.04 м²
БР х00.30.15 баруун: 0.04 м²
БР 100.20.8: 0.02 м²
БР 100.20.8 1: 0.02 м²
ЦБХ: 2.32 м²
ЦБХ 18см: 1.08 м²
БЧС 20см: 1.24 м²
Явган хүний зам зүүн: 0.48 м²
Өнгөт хавтан 6см: 0.08 м²
Бутлалсан чулуун суурь 20см: 0.26 м²
Элс хайрган дэвсгэр 10см: 0.14 м²
Явган хүний зам баруун: 0.48 м²
Өнгөт хавтан 6см: 0.08 м²
Бутлалсан чулуун суурь 20см: 0.26 м²
Элс хайрган дэвсгэр 10см: 0.14 м²
Хөвөө Зүүн: 0.13 м²
Хөвөө баруун: 0.13 м²

М 1:200

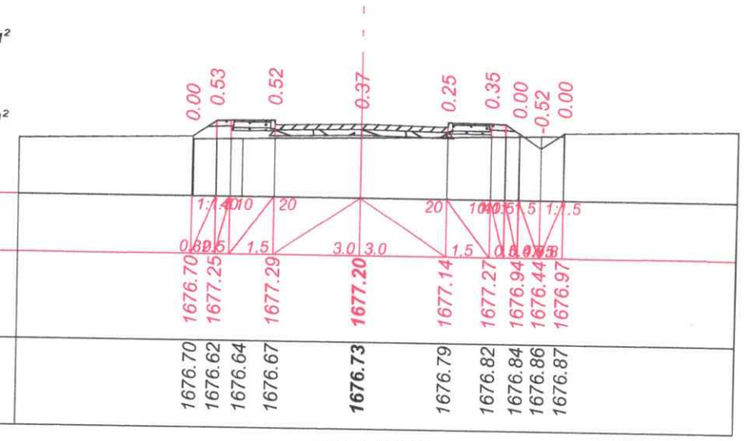


| | | |
|---|---|---|
| Төлөвлөлтийн өгөгдөл | Налуу, ‰, урт, м | 1:1.4 1.0 2.0 2.0 1.0 1.4 1:1.5 |
| | Төлөвлөлтийн түвшин, м | 1676.70 1677.25 1677.29 1677.20 1677.14 1677.27 1676.94 1676.44 1676.97 |
| Бодит өгөгдөл | Газрын түвшин, м | 1676.70 1676.62 1676.64 1676.67 1676.73 1676.79 1676.82 1676.84 1676.86 1676.87 |

**ПК 0+160.00**

БР х00.30.15 зүүн: 0.04 м²
БР х00.30.15 баруун: 0.04 м²
БР 100.20.8: 0.02 м²
БР 100.20.8 1: 0.02 м²
ЦБХ: 2.32 м²
ЦБХ 18см: 1.08 м²
БЧС 20см: 1.24 м²
Явган хүний зам зүүн: 0.48 м²
Өнгөт хавтан 6см: 0.08 м²
Бутлалсан чулуун суурь 20см: 0.26 м²
Элс хайрган дэвсгэр 10см: 0.14 м²
Явган хүний зам баруун: 0.48 м²
Өнгөт хавтан 6см: 0.08 м²
Бутлалсан чулуун суурь 20см: 0.26 м²
Элс хайрган дэвсгэр 10см: 0.14 м²
Хөвөө Зүүн: 0.13 м²
Хөвөө баруун: 0.13 м²

М 1:200

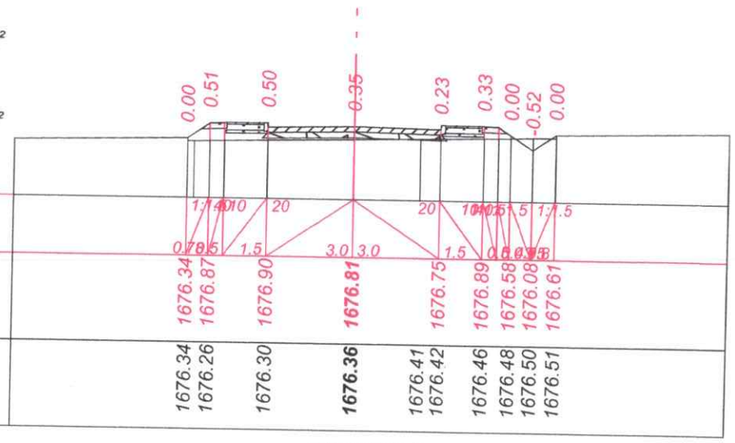


| | | |
|---|---|---|
| Төлөвлөлтийн өгөгдөл | Налуу, ‰, урт, м | 1:1.4 1.0 2.0 2.0 1.0 1.4 1:1.5 |
| | Төлөвлөлтийн түвшин, м | 1676.34 1676.87 1676.90 1676.81 1676.75 1676.89 1676.58 1676.08 1676.61 |
| Бодит өгөгдөл | Газрын түвшин, м | 1676.34 1676.26 1676.30 1676.36 1676.41 1676.42 1676.46 1676.48 1676.50 1676.51 |

**ПК 0+180.00**

Улаанбаатар хот, СХД 18-р хороо, 8 байр 30 тоот

| ТӨСЛИЙН НЭР: | ТӨСӨЛЛӨСӨН: | | | ЗУРГИЙН ЕРӨНХИЙ НЭР: | ХИЙЦ БА ХЭСЭГЛЭЛ | | |
|---|---|---|---|---|---|---|---|
| СУМЫН ТӨВ ДОТОРХ ХАТУУ ХУЧИЛТТАЙ АВТО ЗАМЫН ИНЖЕНЕРИЙН НАРИЙВЧИЛСАН ЗУРАГ ТӨСӨЛ/АРХАНГАЙ АЙМАГ, ЦЭЦЭРЛЭГ СУМ/ | Захирал | П.Лхагвацэрэн | | ХӨНДЛӨН ОГТЛОЛ /I-р хэсэг/ | Хэмжээ | Хуудас | Бүх хуудас |
| | ЗЕИнженер | Х.Пүрэвдорж | | | А3 | 05 | 20 |
| | Гүйцэтгэсэн | Ө.Цэдэн-Иш | | | | | |
| | Шалгасан | Х.Пүрэвдорж | | ШИФР:25/10 | МАСШТАБ 1:100 | | 2025.05 |

# ХӨНДЛӨН ОГТЛОЛ

/Км0+200-Км0+220/

БР х00.30.15 зүүн: 0.04 м²
БР х00.30.15 баруун: 0.04 м²
БР 100.20.8: 0.02 м²
БР 100.20.8 1: 0.02 м²
ЦБХ: 2.32 м²
ЦБХ 18см: 1.08 м²
БЧС 20см: 1.24 м²
Явган хүний зам зүүн: 0.48 м²
Өнгөт хавтан 6см: 0.08 м²
Буталсан чулуун суурь 20см: 0.26 м²
Элс хайрган дэвсгэр 10см: 0.14 м²
Явган хүний зам баруун: 0.48 м²
Өнгөт хавтан 6см: 0.08 м²
Буталсан чулуун суурь 20см: 0.26 м²
Элс хайрган дэвсгэр 10см: 0.14 м²
Хөвөө Зүүн: 0.13 м²
Хөвөө баруун: 0.13 м²

М 1:200

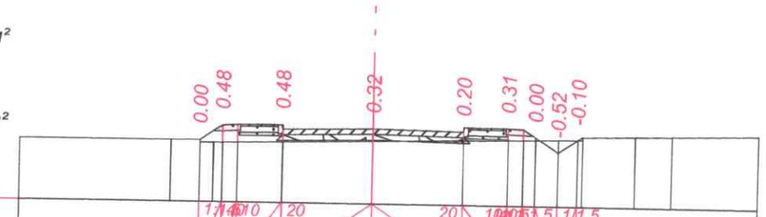


| | | |
|---|---|---|
| Төлөвлөлтийн өгөгдөл | Налуу, ‰, урт, м | 1.1 1.5 10 20 20 10 1.5 1.1 1.5 0.75 1.5 3.0 3.0 1.5 |
| | Төлөвлөлтийн түвшин, м | 1675.98 1676.48 1676.51 **1676.42** 1676.36 1676.50 1676.21 1675.71 1676.14 |
| Бодит өгөгдөл | Газрын түвшин, м | 1675.96 1675.98 1675.90 1675.93 **1676.00** 1676.06 1676.09 1676.11 1676.13 1676.14 1676.28 1676.30 |

**ПК 0+200.00**

БР х00.30.15 зүүн: 0.04 м²
БР х00.30.15 баруун: 0.04 м²
БР 100.20.8: 0.02 м²
БР 100.20.8 1: 0.02 м²
ЦБХ: 2.32 м²
ЦБХ 18см: 1.08 м²
БЧС 20см: 1.24 м²
Явган хүний зам зүүн: 0.48 м²
Өнгөт хавтан 6см: 0.08 м²
Буталсан чулуун суурь 20см: 0.26 м²
Элс хайрган дэвсгэр 10см: 0.14 м²
Явган хүний зам баруун: 0.48 м²
Өнгөт хавтан 6см: 0.08 м²
Буталсан чулуун суурь 20см: 0.26 м²
Элс хайрган дэвсгэр 10см: 0.14 м²
Хөвөө Зүүн: 0.13 м²
Хөвөө баруун: 0.13 м²

М 1:200

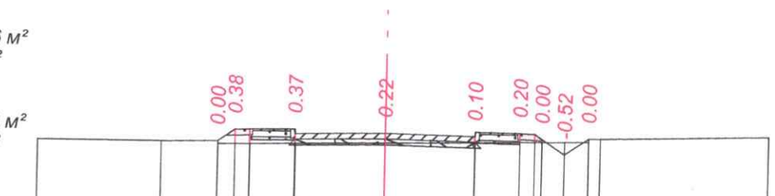


| | | |
|---|---|---|
| Төлөвлөлтийн өгөгдөл | Налуу, ‰, урт, м | 1.1 1.5 10 20 20 10 1.5 1.1 1.5 0.75 1.5 3.0 3.0 1.5 |
| | Төлөвлөлтийн түвшин, м | 1675.71 1676.10 1676.13 **1676.04** 1675.98 1676.12 1675.93 1675.43 1675.97 |
| Бодит өгөгдөл | Газрын түвшин, м | 1675.67 1675.71 1675.62 1675.66 **1675.72** 1675.78 1675.82 1675.83 1675.85 1675.87 |

**ПК 0+220.00**

Улаанбаатар хот, СХД 18-р хороо, 8 байр 30 тоот

| ТӨСЛИЙН НЭР: | ТӨСӨЛЛӨСӨН: | | | ЗУРГИЙН ЕРӨНХИЙ НЭР: | ХИЙЦ БА ХЭСЭГЛЭЛ | | |
|---|---|---|---|---|---|---|---|
| СУМЫН ТӨВ ДОТОРХ ХАТУУ ХУЧИЛТТАЙ АВТО ЗАМЫН ИНЖЕНЕРИЙН НАРИЙВЧИЛСАН ЗУРАГ ТӨСӨЛ/АРХАНГАЙ АЙМАГ, ЦЭЦЭРЛЭГ СУМ/ | Захирал | П.Лхагвацэрэн | | ХӨНДЛӨН ОГТЛОЛ /I-р хэсэг/ | | | |
| | ЗЕИнженер | Х.Пүрэвдорж | | | Хэмжээ | Хуудас | Бүх хуудас |
| | Гүйцэтгэсэн | Ө.Цэдэн-Иш | | | А3 | 06 | 20 |
| | Шалгасан | Х.Пүрэвдорж | | ШИФР:25/10 | МАСШТАБ 1:100 | | 2025.05 |

# ХӨНДЛӨН ОГТЛОЛ

/Км0+240-Км0+260/

БР х00.30.15 зүүн: 0.04 м²
БР х00.30.15 баруун: 0.04 м²
БР 100.20.8: 0.02 м²
БР 100.20.8 1: 0.02 м²
ЦБХ: 2.32 м²
ЦБХ 18см: 1.08 м²
БЧС 20см: 1.24 м²
Явган хүний зам зүүн: 0.48 м²
Өнгөт хавтан 6см: 0.08 м²
Буталсан чулуун суурь 20см: 0.26 м²
Элс хайрган дэвсгэр 10см: 0.14 м²
Явган хүний зам баруун: 0.48 м²
Өнгөт хавтан 6см: 0.08 м²
Буталсан чулуун суурь 20см: 0.26 м²
Элс хайрган дэвсгэр 10см: 0.14 м²
Хөвөө Зүүн: 0.13 м²
М 1:200 Хөвөө баруун: 0.13 м²

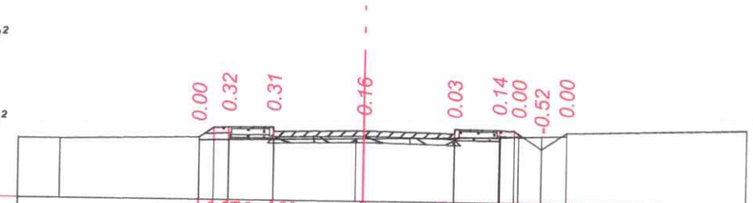


| | | | | | | | | | | |
|---|---|---|---|---|---|---|---|---|---|---|
| Төлөвлөлтийн өгөгдөл | Налуу, ‰, урт, м | | | | | | | | | |
| | Төлөвлөлтийн түвшин, м | | 1675.45 | 1675.80 | 1675.81 | **1675.72** | 1675.66 | 1675.80 | 1675.68 | 1675.18 | 1675.73 |
| Бодит өгөгдөл | Газрын түвшин, м | 1675.36 | 1675.45 | 1675.38 | 1675.40 | **1675.46** | 1675.53 | 1675.56 | 1675.58 | 1675.60 | 1675.63 |

**ПК 0+240.00**

БР х00.30.15 зүүн: 0.04 м²
БР х00.30.15 баруун: 0.04 м²
БР 100.20.8: 0.02 м²
БР 100.20.8 1: 0.02 м²
ЦБХ: 2.32 м²
ЦБХ 18см: 1.08 м²
БЧС 20см: 1.24 м²
Явган хүний зам зүүн: 0.48 м²
Өнгөт хавтан 6см: 0.08 м²
Буталсан чулуун суурь 20см: 0.26 м²
Элс хайрган дэвсгэр 10см: 0.14 м²
Явган хүний зам баруун: 0.48 м²
Өнгөт хавтан 6см: 0.08 м²
Буталсан чулуун суурь 20см: 0.26 м²
Элс хайрган дэвсгэр 10см: 0.14 м²
Хөвөө Зүүн: 0.13 м²
М 1:200 Хөвөө баруун: 0.13 м²

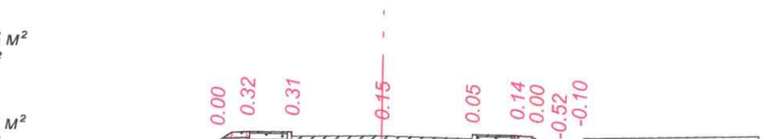


| | | | | | | | | | | |
|---|---|---|---|---|---|---|---|---|---|---|
| Төлөвлөлтийн өгөгдөл | Налуу, ‰, урт, м | | | | | | | | | |
| | Төлөвлөлтийн түвшин, м | | 1675.20 | 1675.54 | 1675.56 | **1675.47** | 1675.41 | 1675.54 | 1675.42 | 1674.92 | 1675.36 |
| Бодит өгөгдөл | Газрын түвшин, м | 1675.20 | 1675.12 | 1675.15 | **1675.22** | 1675.25 | 1675.26 | 1675.30 | 1675.32 | 1675.34 | 1675.36 |

**ПК 0+260.00**

Улаанбаатар хот, СХД 18-р хороо, 8 байр 30 тоот

| ТӨСЛИЙН НЭР: | ТӨСӨЛЛӨСӨН: | | | ЗУРГИЙН ЕРӨНХИЙ НЭР: | ХИЙЦ БА ХЭСЭГЛЭЛ | | |
|---|---|---|---|---|---|---|---|
| СУМЫН ТӨВ ДОТОРХ ХАТУУ ХУЧИЛТТАЙ АВТО ЗАМЫН ИНЖЕНЕРИЙН НАРИЙВЧИЛСАН ЗУРАГ ТӨСӨЛ/АРХАНГАЙ АЙМАГ, ЦЭЦЭРЛЭГ СУМ/ | Захирал | П.Лхагвацэрэн | | ХӨНДЛӨН ОГТЛОЛ /I-р хэсэг/ | Хэмжээ | Хуудас | Бүх хуудас |
| | ЗЕИнженер | Х.Пүрэвдорж | | | А3 | 07 | 20 |
| | Гүйцэтгэсэн | Ө.Цэдэн-Иш | | | | | |
| | Шалгасан | Х.Пүрэвдорж | | ШИФР:25/10 | МАСШТАБ 1:100 | | 2025.05 |

# ХӨНДЛӨН ОГТЛОЛ

/Км0+280-Км0+300/

БР х00.30.15 зүүн: 0.04 м²
БР х00.30.15 баруун: 0.04 м²
БР 100.20.8: 0.02 м²
БР 100.20.8 1: 0.02 м²
ЦБХ: 2.32 м²
ЦБХ 18см: 1.08 м²
БЧС 20см: 1.24 м²
Явган хүний зам зүүн: 0.48 м²
Өнгөт хавтан 6см: 0.08 м²
Буталсан чулуун суурь 20см: 0.26 м²
Элс хайрган дэвсгэр 10см: 0.14 м²
Явган хүний зам баруун: 0.48 м²
Өнгөт хавтан 6см: 0.08 м²
Буталсан чулуун суурь 20см: 0.26 м²
Элс хайрган дэвсгэр 10см: 0.14 м²
Хөвөө Зүүн: 0.13 м²
Хөвөө баруун: 0.13 м²

М 1:200

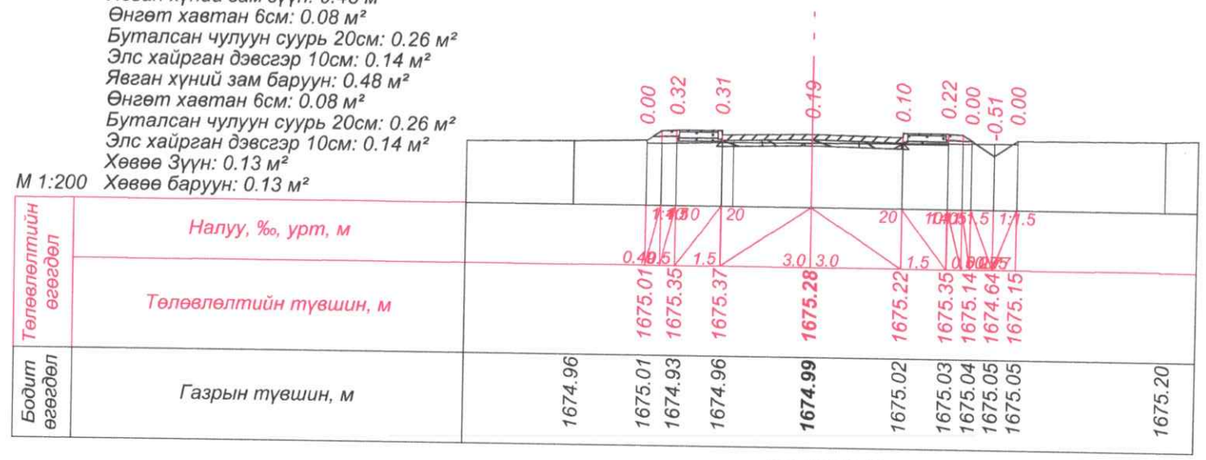


**ПК 0+280.00**

БР х00.30.15 зүүн: 0.04 м²
БР х00.30.15 баруун: 0.04 м²
БР 100.20.8: 0.02 м²
БР 100.20.8 1: 0.02 м²
ЦБХ: 2.32 м²
ЦБХ 18см: 1.08 м²
БЧС 20см: 1.24 м²
Явган хүний зам зүүн: 0.48 м²
Өнгөт хавтан 6см: 0.08 м²
Буталсан чулуун суурь 20см: 0.26 м²
Элс хайрган дэвсгэр 10см: 0.14 м²
Явган хүний зам баруун: 0.48 м²
Өнгөт хавтан 6см: 0.08 м²
Буталсан чулуун суурь 20см: 0.26 м²
Элс хайрган дэвсгэр 10см: 0.14 м²
Хөвөө Зүүн: 0.13 м²
Хөвөө баруун: 0.13 м²

М 1:200

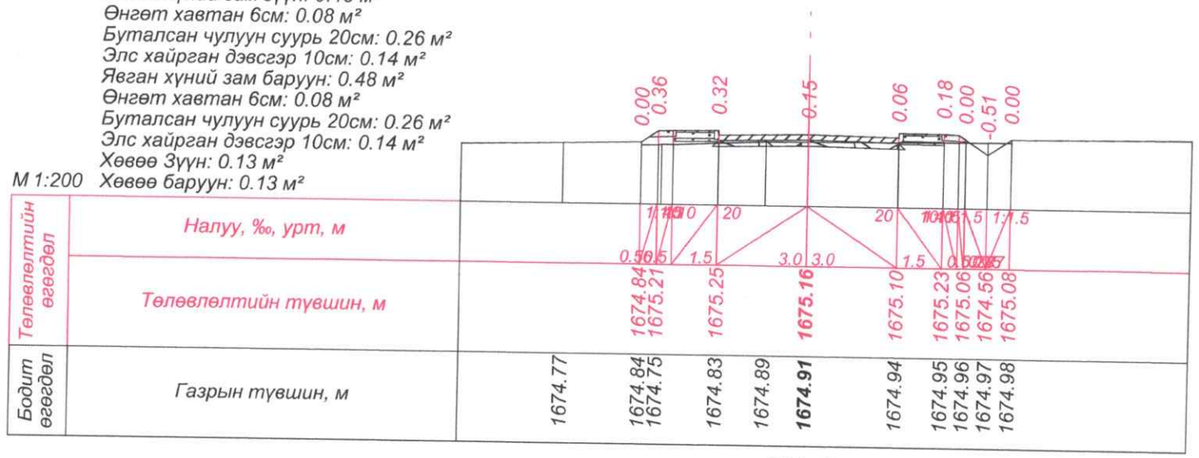


**ПК 0+300.00**

| | | | | | |
|---|---|---|---|---|---|
| Улаанбаатар хот, СХД 18-р хороо, 8 байр 30 тоот | ТӨСЛИЙН НЭР: | ТӨСӨЛЛӨСӨН: | | ЗУРГИЙН ЕРӨНХИЙ НЭР: | ХИЙЦ БА ХЭСЭГЛЭЛ |
| | СУМЫН ТӨВ ДОТОРХ ХАТУУ ХУЧИЛТТАЙ АВТО ЗАМЫН ИНЖЕНЕРИЙН НАРИЙВЧИЛСАН ЗУРАГ ТӨСӨЛ/АРХАНГАЙ АЙМАГ, ЦЭЦЭРЛЭГ СУМ/ | Захирал П.Лхагвацэрэн | | ХӨНДЛӨН ОГТЛОЛ /I-р хэсэг/ | Хэмжээ: А3 / Хуудас: 08 / Бүх хуудас: 20 |
| | | ЗЕИнженер Х.Пүрэвдорж | | | |
| | | Гүйцэтгэсэн Ө.Цэдэн-Иш | | | |
| | | Шалгасан Х.Пүрэвдорж | | ШИФР:25/10 | МАСШТАБ 1:100 / 2025.05 |

# ХӨНДЛӨН ОГТЛОЛ

/Км0+320-Км0+340/

БР х00.30.15 зүүн: 0.04 м²
БР х00.30.15 баруун: 0.04 м²
БР 100.20.8: 0.02 м²
БР 100.20.8 1: 0.02 м²
ЦБХ: 2.32 м²
ЦБХ 18см: 1.08 м²
БЧС 20см: 1.24 м²
Явган хүний зам зүүн: 0.48 м²
Өнгөт хавтан 6см: 0.08 м²
Буталсан чулуун суурь 20см: 0.26 м²
Элс хайрган дэвсгэр 10см: 0.14 м²
Явган хүний зам баруун: 0.48 м²
Өнгөт хавтан 6см: 0.08 м²
Буталсан чулуун суурь 20см: 0.26 м²
Элс хайрган дэвсгэр 10см: 0.14 м²
Хөвөө Зүүн: 0.13 м²
М 1:200 Хөвөө баруун: 0.13 м²

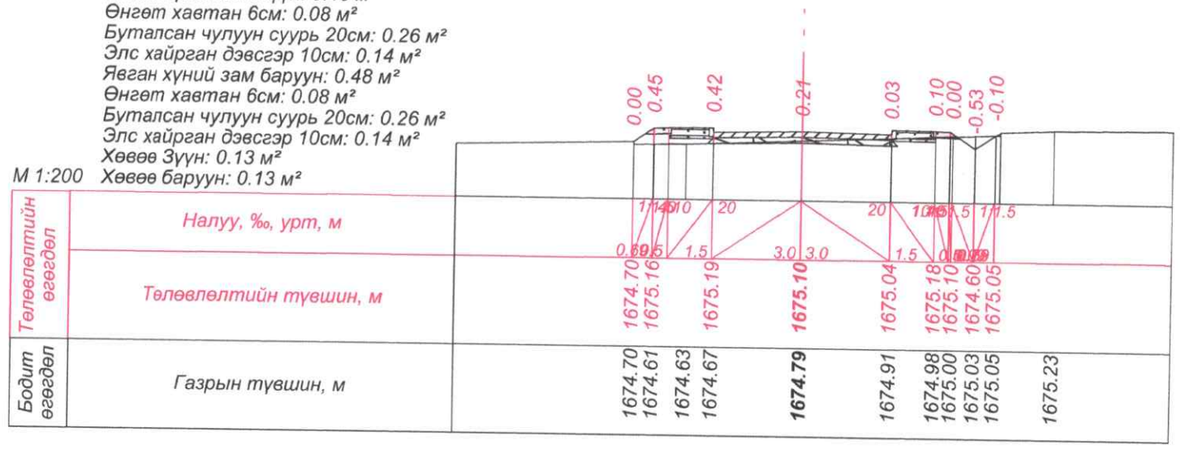


ПК 0+320.00

БР х00.30.15 зүүн: 0.04 м²
БР х00.30.15 баруун: 0.04 м²
БР 100.20.8: 0.02 м²
БР 100.20.8 1: 0.02 м²
ЦБХ: 2.32 м²
ЦБХ 18см: 1.08 м²
БЧС 20см: 1.24 м²
Явган хүний зам зүүн: 0.48 м²
Өнгөт хавтан 6см: 0.08 м²
Буталсан чулуун суурь 20см: 0.26 м²
Элс хайрган дэвсгэр 10см: 0.14 м²
Явган хүний зам баруун: 0.48 м²
Өнгөт хавтан 6см: 0.08 м²
Буталсан чулуун суурь 20см: 0.26 м²
Элс хайрган дэвсгэр 10см: 0.14 м²
Хөвөө Зүүн: 0.13 м²
М 1:200 Хөвөө баруун: 0.13 м²

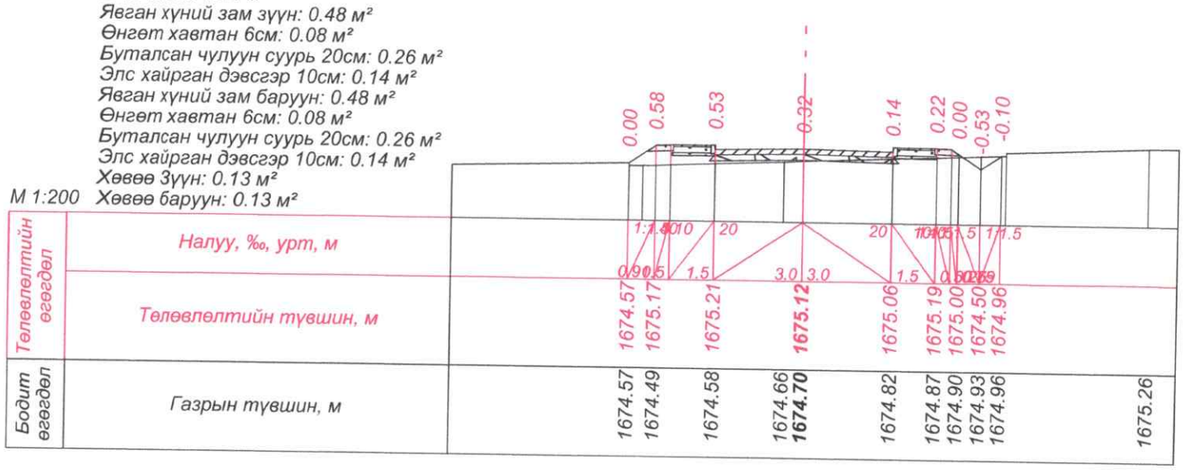


ПК 0+340.00

| | | | | | | |
|---|---|---|---|---|---|---|
| Улаанбаатар хот, СХД 18-р хороо, 8 байр 30 тоот | ТӨСЛИЙН НЭР: | ТӨСӨЛЛӨСӨН: | | | ЗУРГИЙН ЕРӨНХИЙ НЭР: | ХИЙЦ БА ХЭСЭГЛЭЛ |
| | СУМЫН ТӨВ ДОТОРХ ХАТУУ ХУЧИЛТТАЙ АВТО ЗАМЫН ИНЖЕНЕРИЙН НАРИЙВЧИЛСАН ЗУРАГ ТӨСӨЛ/АРХАНГАЙ АЙМАГ, ЦЭЦЭРЛЭГ СУМ/ | Захирал | П.Лхагвацэрэн | | ХӨНДЛӨН ОГТЛОЛ /I-р хэсэг/ | Хэмжээ: А3 / Хуудас: 09 / Бүх хуудас: 20 |
| | | ЗЕИнженер | Х.Пүрэвдорж | | | |
| | | Гүйцэтгэсэн | Ө.Цэдэн-Иш | | | |
| | | Шалгасан | Х.Пүрэвдорж | | ШИФР:25/10 | МАСШТАБ 1:100 / 2025.05 |

# ХӨНДЛӨН ОГТЛОЛ

/Км0+360-Км0+380/

БР х00.30.15 зүүн: 0.04 м²
БР х00.30.15 баруун: 0.04 м²
БР 100.20.8: 0.02 м²
БР 100.20.8 1: 0.02 м²
ЦБХ: 2.32 м²
ЦБХ 18см: 1.08 м²
БЧС 20см: 1.24 м²
Явган хүний зам зүүн: 0.48 м²
Өнгөт хавтан 6см: 0.08 м²
Бутралсан чулуун суурь 20см: 0.26 м²
Элс хайрган дэвсгэр 10см: 0.14 м²
Явган хүний зам баруун: 0.48 м²
Өнгөт хавтан 6см: 0.08 м²
Бутралсан чулуун суурь 20см: 0.26 м²
Элс хайрган дэвсгэр 10см: 0.14 м²
Хөвөө Зүүн: 0.13 м²
М 1:200 Хөвөө баруун: 0.13 м²

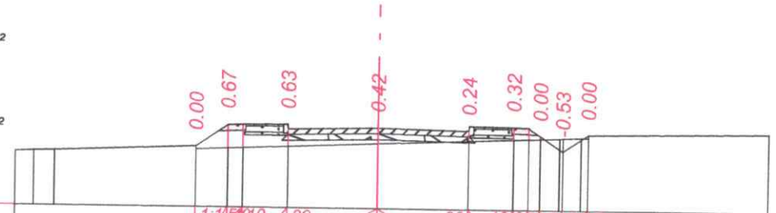


| | | |
|---|---|---|
| Төлөвлөлтийн өгөгдөл | Налуу, ‰, урт, м | 1:1.5 10 20 20 10 1:1.5 1:1.5 1.5 1.5 3.0 3.0 1.5 |
| | Төлөвлөлтийн түвшин, м | 1674.53 1675.24 1675.28 **1675.19** 1675.13 1675.26 1674.98 1674.48 1675.04 |
| Бодит өгөгдөл | Газрын түвшин, м | 1674.33 1674.34 1674.53 1674.47 1674.55 **1674.67** 1674.79 1674.84 1674.88 1674.90 1674.93 |

**ПК 0+360.00**

БР х00.30.15 зүүн: 0.04 м²
БР х00.30.15 баруун: 0.04 м²
БР 100.20.8: 0.02 м²
БР 100.20.8 1: 0.02 м²
ЦБХ: 2.32 м²
ЦБХ 18см: 1.08 м²
БЧС 20см: 1.24 м²
Явган хүний зам зүүн: 0.48 м²
Өнгөт хавтан 6см: 0.08 м²
Бутралсан чулуун суурь 20см: 0.26 м²
Элс хайрган дэвсгэр 10см: 0.14 м²
Явган хүний зам баруун: 0.48 м²
Өнгөт хавтан 6см: 0.08 м²
Бутралсан чулуун суурь 20см: 0.26 м²
Элс хайрган дэвсгэр 10см: 0.14 м²
Хөвөө Зүүн: 0.13 м²
М 1:200 Хөвөө баруун: 0.13 м²

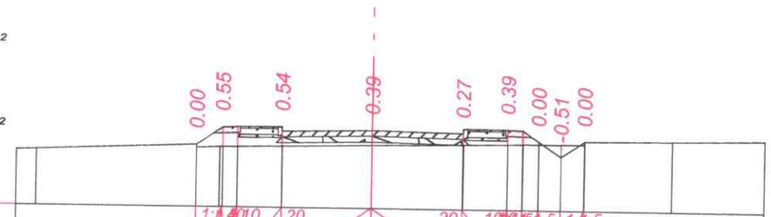


| | | |
|---|---|---|
| Төлөвлөлтийн өгөгдөл | Налуу, ‰, урт, м | 1:1.5 10 20 20 10 1:1.5 1:1.5 1.5 1.5 3.0 3.0 1.5 |
| | Төлөвлөлтийн түвшин, м | 1674.74 1675.32 1675.35 **1675.26** 1675.20 1675.34 1674.96 1674.46 1674.98 |
| Бодит өгөгдөл | Газрын түвшин, м | 1674.54 1674.74 1674.67 1674.68 1674.71 **1674.77** 1674.83 1674.85 1674.86 1674.87 1674.88 1675.01 |

**ПК 0+380.00**

Улаанбаатар хот, СХД 18-р хороо, 8 байр 30 тоот

| ТӨСЛИЙН НЭР: | ТӨСӨЛЛӨСӨН: | | | ЗУРГИЙН ЕРӨНХИЙ НЭР: | ХИЙЦ БА ХЭСЭГЛЭЛ | | |
|---|---|---|---|---|---|---|---|
| СУМЫН ТӨВ ДОТОРХ ХАТУУ ХУЧИЛТТАЙ АВТО ЗАМЫН ИНЖЕНЕРИЙН НАРИЙВЧИЛСАН ЗУРАГ ТӨСӨЛ/АРХАНГАЙ АЙМАГ, ЦЭЦЭРЛЭГ СУМ/ | Захирал | П.Лхагвацэрэн | | ХӨНДЛӨН ОГТЛОЛ /I-р хэсэг/ | Хэмжээ | Хуудас | Бүх хуудас |
| | ЗЕИнженер | Х.Пүрэвдорж | | | А3 | 10 | 20 |
| | Гүйцэтгэсэн | Ө.Цэдэн-Иш | | | | | |
| | Шалгасан | Х.Пүрэвдорж | | ШИФР:25/10 | МАСШТАБ 1:100 | | 2025.05 |

# ХӨНДЛӨН ОГТЛОЛ

/Км0+400-Км0+420/

БР х00.30.15 зүүн: 0.04 м²
БР х00.30.15 баруун: 0.04 м²
БР 100.20.8: 0.02 м²
БР 100.20.8 1: 0.02 м²
ЦБХ: 2.32 м²
ЦБХ 18см: 1.08 м²
БЧС 20см: 1.24 м²
Явган хүний зам зүүн: 0.48 м²
Өнгөт хавтан 6см: 0.08 м²
Буталсан чулуун суурь 20см: 0.26 м²
Элс хайрган дэвсгэр 10см: 0.14 м²
Явган хүний зам баруун: 0.48 м²
Өнгөт хавтан 6см: 0.08 м²
Буталсан чулуун суурь 20см: 0.26 м²
Элс хайрган дэвсгэр 10см: 0.14 м²
Хөвөө Зүүн: 0.13 м²
М 1:200 Хөвөө баруун: 0.13 м²

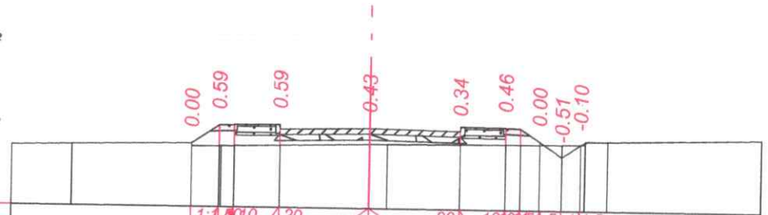


| | | |
|---|---|---|
| Төлөвлөлтийн өгөгдөл | Налуу, ‰, урт, м | 1:1.4 10 20 20 10 1.5 1 1.5 0.9 0.5 1.5 3.0 3.0 1.5 |
| | Төлөвлөлтийн түвшин, м | 1674.84 1675.45 1675.49 1675.40 1675.34 1675.47 1675.02 1674.52 1674.94 |
| Бодит өгөгдөл | Газрын түвшин, м | 1674.78 1674.84 1674.76 1674.80 1674.87 1674.88 1674.90 1674.91 1674.92 1674.93 1674.94 1675.05 |

**ПК 0+400.00**

БР х00.30.15 зүүн: 0.04 м²
БР х00.30.15 баруун: 0.04 м²
БР 100.20.8: 0.02 м²
БР 100.20.8 1: 0.02 м²
ЦБХ: 2.32 м²
ЦБХ 18см: 1.08 м²
БЧС 20см: 1.24 м²
Явган хүний зам зүүн: 0.48 м²
Өнгөт хавтан 6см: 0.08 м²
Буталсан чулуун суурь 20см: 0.26 м²
Элс хайрган дэвсгэр 10см: 0.14 м²
Явган хүний зам баруун: 0.48 м²
Өнгөт хавтан 6см: 0.08 м²
Буталсан чулуун суурь 20см: 0.26 м²
Элс хайрган дэвсгэр 10см: 0.14 м²
Хөвөө Зүүн: 0.13 м²
М 1:200 Хөвөө баруун: 0.13 м²

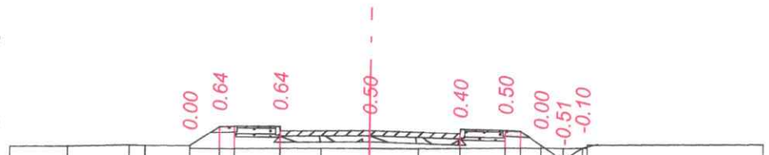


| | | |
|---|---|---|
| Төлөвлөлтийн өгөгдөл | Налуу, ‰, урт, м | 1:1.4 10 20 20 10 1.5 1 1.5 0.9 0.5 1.5 3.0 3.0 1.5 |
| | Төлөвлөлтийн түвшин, м | 1675.03 1675.69 1675.72 1675.63 1675.57 1675.71 1675.22 1674.72 1675.15 |
| Бодит өгөгдөл | Газрын түвшин, м | 1674.95 1675.02 1675.01 1675.03 1674.95 1674.98 1675.01 1675.03 1675.05 1675.07 1675.11 1675.12 1675.13 1675.15 |

**ПК 0+420.00**

Улаанбаатар хот, СХД 18-р хороо, 8 байр 30 тоот

| ТӨСЛИЙН НЭР: | ТӨСӨЛЛӨСӨН: | | | ЗУРГИЙН ЕРӨНХИЙ НЭР: | ХИЙЦ БА ХЭСЭГЛЭЛ | | |
|---|---|---|---|---|---|---|---|
| СУМЫН ТӨВ ДОТОРХ ХАТУУ ХУЧИЛТТАЙ АВТО ЗАМЫН ИНЖЕНЕРИЙН НАРИЙВЧИЛСАН ЗУРАГ ТӨСӨЛ/АРХАНГАЙ АЙМАГ, ЦЭЦЭРЛЭГ СУМ/ | Захирал | П.Лхагвацэрэн | | ХӨНДЛӨН ОГТЛОЛ /I-р хэсэг/ | | | |
| | ЗЕИнженер | Х.Пүрэвдорж | | | Хэмжээ | Хуудас | Бүх хуудас |
| | Гүйцэтгэсэн | Ө.Цэдэн-Иш | | | А3 | 11 | 20 |
| | Шалгасан | Х.Пүрэвдорж | | ШИФР:25/10 | МАСШТАБ 1:100 | | 2025.05 |

# ХӨНДЛӨН ОГТЛОЛ

/Км0+440-Км0+460/

БР х00.30.15 зүүн: 0.04 м²
БР х00.30.15 баруун: 0.04 м²
БР 100.20.8: 0.02 м²
БР 100.20.8 1: 0.02 м²
ЦБХ: 2.32 м²
ЦБХ 18см: 1.08 м²
БЧС 20см: 1.24 м²
Явган хүний зам зүүн: 0.48 м²
Өнгөт хавтан 6см: 0.08 м²
Буталсан чулуун суурь 20см: 0.26 м²
Элс хайрган дэвсгэр 10см: 0.14 м²
Явган хүний зам баруун: 0.48 м²
Өнгөт хавтан 6см: 0.08 м²
Буталсан чулуун суурь 20см: 0.26 м²
Элс хайрган дэвсгэр 10см: 0.14 м²
Хөвөө Зүүн: 0.13 м²
Хөвөө баруун: 0.13 м²

М 1:200

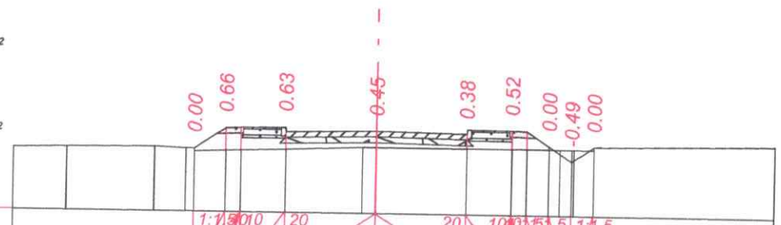


| | | |
|---|---|---|
| Төлөвлөлтийн өгөгдөл | Налуу, ‰, урт, м | 1:1.5 10 20 20 10 1.5 1.5 1:1.5 1.0 1.5 1.5 3.0 3.0 1.5 1.5 |
| | Төлөвлөлтийн түвшин, м | 1675.33 1676.02 1676.05 **1675.96** 1675.90 1676.04 1675.53 1675.03 1675.52 |
| Бодит өгөгдөл | Газрын түвшин, м | 1675.33 1675.37 1675.32 1675.26 1675.32 **1675.41** 1675.42 1675.42 1675.43 1675.42 1675.42 |

**ПК 0+440.00**

БР х00.30.15 зүүн: 0.04 м²
БР х00.30.15 баруун: 0.04 м²
БР 100.20.8: 0.02 м²
БР 100.20.8 1: 0.02 м²
ЦБХ: 2.32 м²
ЦБХ 18см: 1.08 м²
БЧС 20см: 1.24 м²
Явган хүний зам зүүн: 0.48 м²
Өнгөт хавтан 6см: 0.08 м²
Буталсан чулуун суурь 20см: 0.26 м²
Элс хайрган дэвсгэр 10см: 0.14 м²
Явган хүний зам баруун: 0.48 м²
Өнгөт хавтан 6см: 0.08 м²
Буталсан чулуун суурь 20см: 0.26 м²
Элс хайрган дэвсгэр 10см: 0.14 м²
Хөвөө Зүүн: 0.13 м²
Хөвөө баруун: 0.13 м²

М 1:200

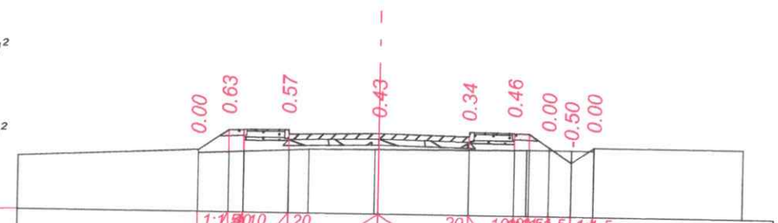


| | | |
|---|---|---|
| Төлөвлөлтийн өгөгдөл | Налуу, ‰, урт, м | 1:1.5 10 20 20 10 1.5 1.5 1:1.5 1.0 1.5 1.5 3.0 3.0 1.5 1.5 |
| | Төлөвлөлтийн түвшин, м | 1675.78 1676.45 1676.49 **1676.40** 1676.34 1676.47 1676.02 1675.52 1676.02 |
| Бодит өгөгдөл | Газрын түвшин, м | 1675.78 1675.72 1675.82 1675.85 **1675.87** 1675.90 1675.91 1675.92 1675.92 1675.92 1676.03 |

**ПК 0+460.00**

| | | | | | |
|---|---|---|---|---|---|
| Улаанбаатар хот, СХД 18-р хороо, 8 байр 30 тоот | ТӨСЛИЙН НЭР: СУМЫН ТӨВ ДОТОРХ ХАТУУ ХУЧИЛТТАЙ АВТО ЗАМЫН ИНЖЕНЕРИЙН НАРИЙВЧИЛСАН ЗУРАГ ТӨСӨЛ/АРХАНГАЙ АЙМАГ, ЦЭЦЭРЛЭГ СУМ/ | ТӨСӨЛЛӨСӨН: Захирал П.Лхагвацэрэн; ЗЕИнженер Х.Пүрэвдорж; Гүйцэтгэсэн Ө.Цэдэн-Иш; Шалгасан Х.Пүрэвдорж | ЗУРГИЙН ЕРӨНХИЙ НЭР: ХӨНДЛӨН ОГТЛОЛ /I-р хэсэг/ | ШИФР:25/10 | ХИЙЦ БА ХЭСЭГЛЭЛ: Хэмжээ А3; Хуудас 12; Бүх хуудас 20; МАСШТАБ 1:100; 2025.05 |

# ХӨНДЛӨН ОГТЛОЛ

/Км0+500-Км0+520/

БР х00.30.15 зүүн: 0.04 м²
БР х00.30.15 баруун: 0.04 м²
БР 100.20.8: 0.02 м²
БР 100.20.8 1: 0.02 м²
ЦБХ: 2.32 м²
ЦБХ 18см: 1.08 м²
БЧС 20см: 1.24 м²
Явган хүний зам зүүн: 0.48 м²
Өнгөт хавтан 6см: 0.08 м²
Буталсан чулуун суурь 20см: 0.26 м²
Элс хайрган дэвсгэр 10см: 0.14 м²
Явган хүний зам баруун: 0.48 м²
Өнгөт хавтан 6см: 0.08 м²
Буталсан чулуун суурь 20см: 0.26 м²
Элс хайрган дэвсгэр 10см: 0.14 м²
Хөвөө Зүүн: 0.13 м²
М 1:200 Хөвөө баруун: 0.13 м²

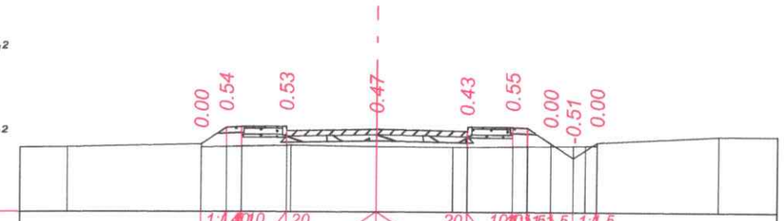


| | | | | | | | | | | | | |
|---|---|---|---|---|---|---|---|---|---|---|---|---|
| Төлөвлөлтийн өгөгдөл | Налуу, ‰, урт, м | | 1:1.4 10 | 20 | | | 20 | 10 1:1.5 | 1:1.5 | 1:1.5 | | |
| | | | 0.60 0.5 | 1.5 | | 3.0 3.0 | 1.5 | 0.6 0.5 | 0.5 | | | |
| | Төлөвлөлтийн түвшин, м | | 1677.06 1677.62 | 1677.65 | | 1677.56 | 1677.50 | 1677.64 | 1677.10 1676.60 | 1677.14 | | |
| Бодит өгөгдөл | Газрын түвшин, м | 1676.97 | 1677.06 1676.98 | 1677.02 | | 1676.99 | 1676.97 | 1676.99 | 1677.00 1677.01 | 1677.04 | | 1677.34 |

**ПК 0+500.00**

БР х00.30.15 зүүн: 0.04 м²
БР х00.30.15 баруун: 0.04 м²
БР 100.20.8: 0.02 м²
БР 100.20.8 1: 0.02 м²
ЦБХ: 2.32 м²
ЦБХ 18см: 1.08 м²
БЧС 20см: 1.24 м²
Явган хүний зам зүүн: 0.48 м²
Өнгөт хавтан 6см: 0.08 м²
Буталсан чулуун суурь 20см: 0.26 м²
Элс хайрган дэвсгэр 10см: 0.14 м²
Явган хүний зам баруун: 0.48 м²
Өнгөт хавтан 6см: 0.08 м²
Буталсан чулуун суурь 20см: 0.26 м²
Элс хайрган дэвсгэр 10см: 0.14 м²
Хөвөө Зүүн: 0.13 м²
М 1:200 Хөвөө баруун: 0.13 м²

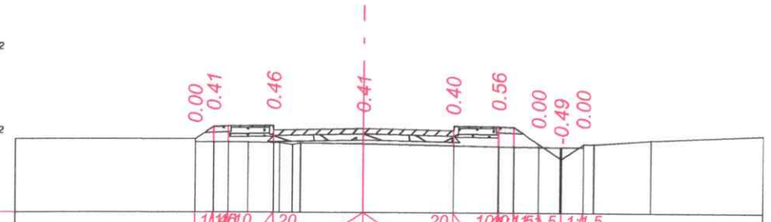


| | | | | | | | | | | | | |
|---|---|---|---|---|---|---|---|---|---|---|---|---|
| Төлөвлөлтийн өгөгдөл | Налуу, ‰, урт, м | | 1:1.4 10 | 20 | | | 20 | 10 1:1.5 | 1:1.5 | 1:1.5 | | |
| | | | 0.60 0.5 | 1.5 | | 3.0 3.0 | 1.5 | 0.6 0.5 | 0.5 | | | |
| | Төлөвлөлтийн түвшин, м | | 1677.94 1678.35 | 1678.39 | | 1678.30 | 1678.24 | 1678.37 | 1677.80 1677.30 | 1677.79 | | |
| Бодит өгөгдөл | Газрын түвшин, м | | 1677.94 1677.84 | 1677.84 1677.83 | 1677.76 | 1677.79 | 1677.74 | 1677.71 | 1677.70 1677.68 | 1677.69 | 1677.93 | |

**ПК 0+520.00**

| | | | | | | |
|---|---|---|---|---|---|---|
| Улаанбаатар хот, СХД 18-р хороо, 8 байр 30 тоот | ТӨСЛИЙН НЭР: | ТӨСӨЛЛӨСӨН: | | | ЗУРГИЙН ЕРӨНХИЙ НЭР: | ХИЙЦ БА ХЭСЭГЛЭЛ |
| | СУМЫН ТӨВ ДОТОРХ ХАТУУ ХУЧИЛТТАЙ АВТО ЗАМЫН ИНЖЕНЕРИЙН НАРИЙВЧИЛСАН ЗУРАГ ТӨСӨЛ/АРХАНГАЙ АЙМАГ, ЦЭЦЭРЛЭГ СУМ/ | Захирал | П.Лхагвацэрэн | | ХӨНДЛӨН ОГТЛОЛ /I-р хэсэг/ | Хэмжээ / Хуудас / Бүх хуудас |
| | | ЗЕИнженер | Х.Пүрэвдорж | | | А3 / 13 / 20 |
| | | Гүйцэтгэсэн | Ө.Цэдэн-Иш | | | |
| | | Шалгасан | Х.Пүрэвдорж | | ШИФР:25/10 | МАСШТАБ 1:100 / 2025.05 |

# ХӨНДЛӨН ОГТЛОЛ

/Км0+540-Км0+560/

БР х00.30.15 зүүн: 0.04 м²
БР х00.30.15 баруун: 0.04 м²
БР 100.20.8: 0.02 м²
БР 100.20.8 1: 0.02 м²
ЦБХ: 2.32 м²
ЦБХ 18см: 1.08 м²
БЧС 20см: 1.24 м²
Явган хүний зам зүүн: 0.48 м²
Өнгөт хавтан 6см: 0.08 м²
Буталсан чулуун суурь 20см: 0.26 м²
Элс хайрган дэвсгэр 10см: 0.14 м²
Явган хүний зам баруун: 0.48 м²
Өнгөт хавтан 6см: 0.08 м²
Буталсан чулуун суурь 20см: 0.26 м²
Элс хайрган дэвсгэр 10см: 0.14 м²
Хөвөө Зүүн: 0.13 м²
М 1:200 Хөвөө баруун: 0.13 м²

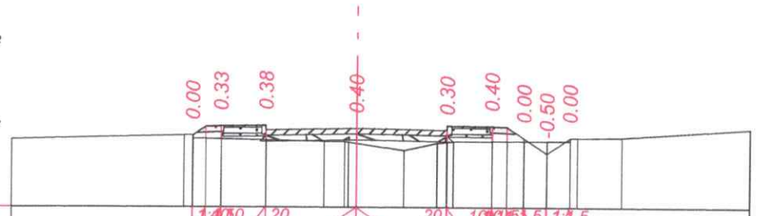


| | | |
|---|---|---|
| Төлөвлөлтийн өгөгдөл | Налуу, ‰, урт, м | 1.4 0.50 20 20 1.4 1.5 1.5 0.40 0.5 1.5 3.0 3.0 1.5 0.5 |
| | Төлөвлөлтийн түвшин, м | 1678.90 1679.21 1679.22 **1679.13** 1679.07 1679.21 1678.81 1678.31 1678.82 |
| Бодит өгөгдөл | Газрын түвшин, м | 1678.90 1678.79 1678.74 1678.70 **1678.63** 1678.40 1678.64 1678.70 1678.71 1678.71 1678.71 1678.72 1678.84 |

**ПК 0+540.00**

БР х00.30.15 зүүн: 0.04 м²
БР х00.30.15 баруун: 0.04 м²
БР 100.20.8: 0.02 м²
БР 100.20.8 1: 0.02 м²
ЦБХ: 2.32 м²
ЦБХ 18см: 1.08 м²
БЧС 20см: 1.24 м²
Явган хүний зам зүүн: 0.48 м²
Өнгөт хавтан 6см: 0.08 м²
Буталсан чулуун суурь 20см: 0.26 м²
Элс хайрган дэвсгэр 10см: 0.14 м²
Явган хүний зам баруун: 0.48 м²
Өнгөт хавтан 6см: 0.08 м²
Буталсан чулуун суурь 20см: 0.26 м²
Элс хайрган дэвсгэр 10см: 0.14 м²
Хөвөө Зүүн: 0.13 м²
М 1:200 Хөвөө баруун: 0.13 м²

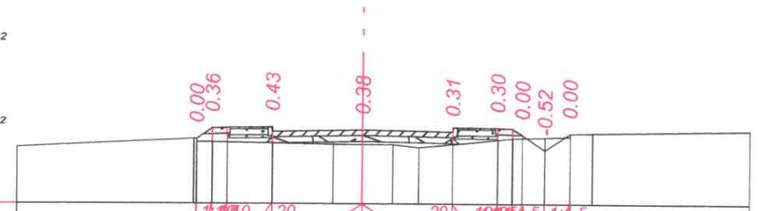


| | | |
|---|---|---|
| Төлөвлөлтийн өгөгдөл | Налуу, ‰, урт, м | 1.4 0.50 20 20 1.4 1.5 1.5 0.50 0.5 1.5 3.0 3.0 1.5 0.5 |
| | Төлөвлөлтийн түвшин, м | 1679.73 1680.08 1680.11 **1680.02** 1679.96 1680.10 1679.86 1679.36 1679.91 |
| Бодит өгөгдөл | Газрын түвшин, м | 1679.73 1679.62 1679.58 1679.55 **1679.54** 1679.54 1679.44 1679.55 1679.70 1679.76 1679.78 1679.81 1679.93 |

**ПК 0+560.00**

| | | | | | |
|---|---|---|---|---|---|
| Улаанбаатар хот, СХД 18-р хороо, 8 байр 30 тоот | ТӨСЛИЙН НЭР: СУМЫН ТӨВ ДОТОРХ ХАТУУ ХУЧИЛТТАЙ АВТО ЗАМЫН ИНЖЕНЕРИЙН НАРИЙВЧИЛСАН ЗУРАГ ТӨСӨЛ/АРХАНГАЙ АЙМАГ, ЦЭЦЭРЛЭГ СУМ/ | ТӨСӨЛЛӨСӨН: Захирал П.Лхагвацэрэн; ЗЕИнженер Х.Пүрэвдорж; Гүйцэтгэсэн Ө.Цэдэн-Иш; Шалгасан Х.Пүрэвдорж | ЗУРГИЙН ЕРӨНХИЙ НЭР: ХӨНДЛӨН ОГТЛОЛ /I-р хэсэг/ | ШИФР:25/10 | ХИЙЦ БА ХЭСЭГЛЭЛ: Хэмжээ А3; Хуудас 14; Бүх хуудас 20; МАСШТАБ 1:100; 2025.05 |

# ХӨНДЛӨН ОГТЛОЛ

/Км0+580-Км0+600/

БР х00.30.15 зүүн: 0.04 м²
БР х00.30.15 баруун: 0.04 м²
БР 100.20.8: 0.02 м²
БР 100.20.8 1: 0.02 м²
ЦБХ: 2.32 м²
ЦБХ 18см: 1.08 м²
БЧС 20см: 1.24 м²
Явган хүний зам зүүн: 0.48 м²
Өнгөт хавтан 6см: 0.08 м²
Буталсан чулуун суурь 20см: 0.26 м²
Элс хайрган дэвсгэр 10см: 0.14 м²
Явган хүний зам баруун: 0.48 м²
Өнгөт хавтан 6см: 0.08 м²
Буталсан чулуун суурь 20см: 0.26 м²
Элс хайрган дэвсгэр 10см: 0.14 м²
Хөвөө Зүүн: 0.13 м²
М 1:200 Хөвөө баруун: 0.13 м²

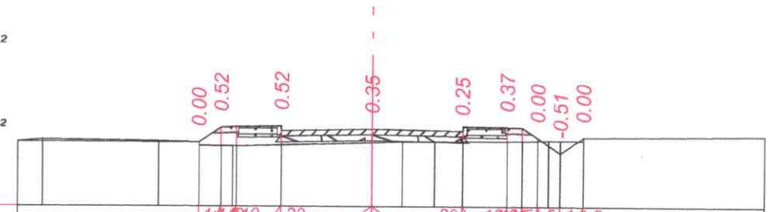


| | | | | | | | | | | | | |
|---|---|---|---|---|---|---|---|---|---|---|---|---|
| Төлөвлөлтийн өгөгдөл | Налуу, ‰, урт, м | | | 20 | 20 | 1.5 | 3.0 3.0 | 1.5 | 20 | 1.5 | 1.5 | |
| | Төлөвлөлтийн түвшин, м | | 1680.48 | 1680.98 | 1681.02 | **1680.93** | 1680.87 | 1681.00 | 1680.64 | 1680.14 | 1680.66 | |
| Бодит өгөгдөл | Газрын түвшин, м | 1680.57 | 1680.51 | 1680.48 | 1680.36 | 1680.40 | **1680.48** | 1680.51 | 1680.51 | 1680.52 | 1680.53 | 1680.54 | 1680.55 | 1680.56 |

**ПК 0+580.00**

БР х00.30.15 баруун: 0.04 м²
БР 100.20.8 1: 0.02 м²
ЦБХ: 2.30 м²
ЦБХ 18см: 1.08 м²
БЧС 20см: 1.22 м²
Явган хүний зам баруун: 0.48 м²
Өнгөт хавтан 6см: 0.08 м²
Буталсан чулуун суурь 20см: 0.26 м²
Элс хайрган дэвсгэр 10см: 0.14 м²
М 1:200 Хөвөө баруун: 0.13 м²

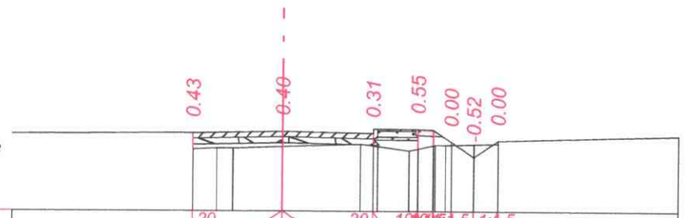


| | | | | | | | | | | | | |
|---|---|---|---|---|---|---|---|---|---|---|---|---|
| Төлөвлөлтийн өгөгдөл | Налуу, ‰, урт, м | | 20 | | 20 | 1.5 | 3.0 3.0 | 1.5 | 1.5 | 1.5 | | |
| | Төлөвлөлтийн түвшин, м | | 1681.80 | **1681.86** | 1681.80 | 1681.94 | 1681.52 | 1681.02 | 1681.56 | | | |
| Бодит өгөгдөл | Газрын түвшин, м | | 1681.27 | 1681.31 | 1681.30 | **1681.36** | 1681.44 | 1681.37 | 1681.22 | 1681.40 | 1681.42 | 1681.44 | 1681.46 |

**ПК 0+600.00**

| | | | | | |
|---|---|---|---|---|---|
| Улаанбаатар хот, СХД 18-р хороо, 8 байр 30 тоот | ТӨСЛИЙН НЭР: | ТӨСӨЛЛӨСӨН: | | ЗУРГИЙН ЕРӨНХИЙ НЭР: | ХИЙЦ БА ХЭСЭГЛЭЛ |
| | СУМЫН ТӨВ ДОТОРХ ХАТУУ ХУЧИЛТТАЙ АВТО ЗАМЫН ИНЖЕНЕРИЙН НАРИЙВЧИЛСАН ЗУРАГ ТӨСӨЛ/АРХАНГАЙ АЙМАГ, ЦЭЦЭРЛЭГ СУМ/ | Захирал | П.Лхагвацэрэн | ХӨНДЛӨН ОГТЛОЛ /I-р хэсэг/ | Хэмжээ / Хуудас / Бүх хуудас |
| | | ЗЕИнженер | Х.Пүрэвдорж | | А3 / 15 / 20 |
| | | Гүйцэтгэсэн | Ө.Цэдэн-Иш | | |
| | | Шалгасан | Х.Пүрэвдорж | ШИФР:25/10 | МАСШТАБ 1:100 / 2025.05 |

# ХӨНДЛӨН ОГТЛОЛ

/Км0+620-Км0+640/

БР х00.30.15 баруун: 0.04 м²
БР 100.20.8 1: 0.02 м²
ЦБХ: 2.30 м²
ЦБХ 18см: 1.08 м²
БЧС 20см: 1.22 м²
Явган хүний зам баруун: 0.48 м²
Өнгөт хавтан 6см: 0.08 м²
Буталсан чулуун суурь 20см: 0.26 м²
Элс хайрган дэвсгэр 10см: 0.14 м²
Хөвөө баруун: 0.13 м²

М 1:200

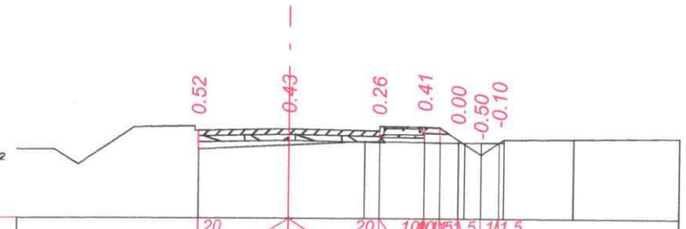


| | | |
|---|---|---|
| Төлөвлөлтийн өгөгдөл | Налуу, ‰, урт, м | 20 / 3.0 3.0 / 20 / 1.5 / 1.5 1.5 / 1.5 |
| | Төлөвлөлтийн түвшин, м | 1682.77 **1682.83** 1682.77 1682.90 1682.48 1681.98 1682.39 |
| Бодит өгөгдөл | Газрын түвшин, м | 1682.15 **1682.30** 1682.42 1682.39 1682.38 1682.38 1682.39 1682.51 |

**ПК 0+620.00**

БР х00.30.15 зүүн: 0.04 м²
БР х00.30.15 баруун: 0.04 м²
БР 100.20.8: 0.02 м²
БР 100.20.8 1: 0.02 м²
ЦБХ: 2.32 м²
ЦБХ 18см: 1.08 м²
БЧС 20см: 1.24 м²
Явган хүний зам зүүн: 0.48 м²
Өнгөт хавтан 6см: 0.08 м²
Буталсан чулуун суурь 20см: 0.26 м²
Элс хайрган дэвсгэр 10см: 0.14 м²
Явган хүний зам баруун: 0.48 м²
Өнгөт хавтан 6см: 0.08 м²
Буталсан чулуун суурь 20см: 0.26 м²
Элс хайрган дэвсгэр 10см: 0.14 м²
Хөвөө Зүүн: 0.13 м²
Хөвөө баруун: 0.13 м²

М 1:200

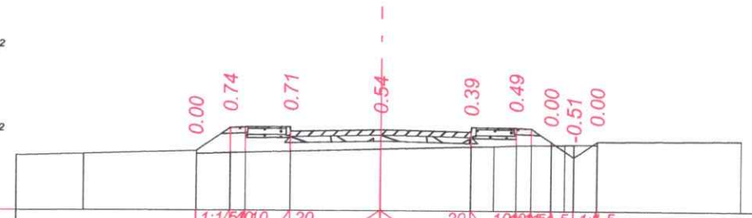


| | | |
|---|---|---|
| Төлөвлөлтийн өгөгдөл | Налуу, ‰, урт, м | 1:1.5 40 10 / 20 / 1.5 / 1.5 / 3.0 3.0 / 1.5 / 20 / 10 40 1.5 1.5 / 1:1.5 |
| | Төлөвлөлтийн түвшин, м | 1683.12 1683.89 1683.92 **1683.83** 1683.77 1683.91 1683.44 1682.94 1683.46 |
| Бодит өгөгдөл | Газрын түвшин, м | 1683.01 1683.12 1683.05 1683.11 **1683.19** 1683.28 1683.29 1683.32 1683.34 1683.35 1683.36 1683.50 |

**ПК 0+640.00**

| | | | | | |
|---|---|---|---|---|---|
| Улаанбаатар хот, СХД 18-р хороо, 8 байр 30 тоот | ТӨСЛИЙН НЭР: | ТӨСӨЛЛӨСӨН: | | ЗУРГИЙН ЕРӨНХИЙ НЭР: | ХИЙЦ БА ХЭСЭГЛЭЛ |
| | СУМЫН ТӨВ ДОТОРХ ХАТУУ ХУЧИЛТТАЙ АВТО ЗАМЫН ИНЖЕНЕРИЙН НАРИЙВЧИЛСАН ЗУРАГ ТӨСӨЛ/АРХАНГАЙ АЙМАГ, ЦЭЦЭРЛЭГ СУМ/ | Захирал | П.Лхагвацэрэн | ХӨНДЛӨН ОГТЛОЛ /I-р хэсэг/ | Хэмжээ / Хуудас / Бүх хуудас |
| | | ЗЕИнженер | Х.Пүрэвдорж | | А3 / 16 / 20 |
| | | Гүйцэтгэсэн | Ө.Цэдэн-Иш | | |
| | | Шалгасан | Х.Пүрэвдорж | ШИФР:25/10 | МАСШТАБ 1:100 / 2025.05 |

# ХӨНДЛӨН ОГТЛОЛ

/Км0+660-Км0+680/

БР х00.30.15 зүүн: 0.04 м²
БР х00.30.15 баруун: 0.04 м²
БР 100.20.8: 0.02 м²
БР 100.20.8 1: 0.02 м²
ЦБХ: 2.32 м²
ЦБХ 18см: 1.08 м²
БЧС 20см: 1.24 м²
Явган хүний зам зүүн: 0.48 м²
Өнгөт хавтан 6см: 0.08 м²
Буталсан чулуун суурь 20см: 0.26 м²
Элс хайрган дэвсгэр 10см: 0.14 м²
Явган хүний зам баруун: 0.48 м²
Өнгөт хавтан 6см: 0.08 м²
Буталсан чулуун суурь 20см: 0.26 м²
Элс хайрган дэвсгэр 10см: 0.14 м²
Хөвөө Зүүн: 0.13 м²
М 1:200 Хөвөө баруун: 0.13 м²

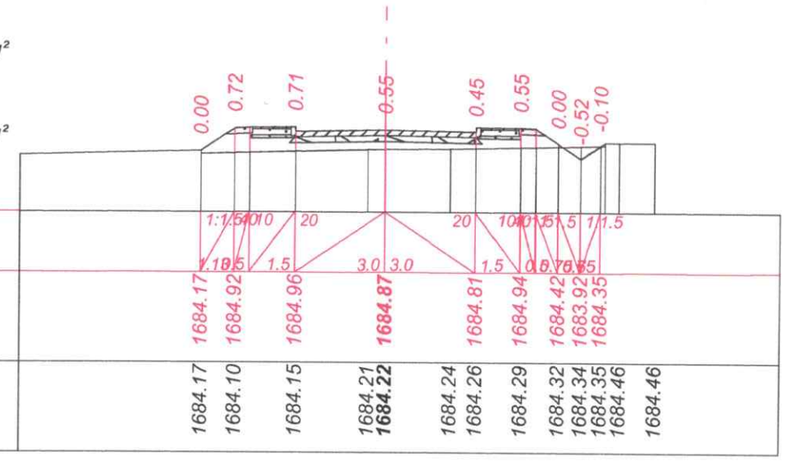


**ПК 0+660.00**

БР х00.30.15 зүүн: 0.04 м²
БР х00.30.15 баруун: 0.04 м²
БР 100.20.8: 0.02 м²
БР 100.20.8 1: 0.02 м²
ЦБХ: 2.32 м²
ЦБХ 18см: 1.08 м²
БЧС 20см: 1.24 м²
Явган хүний зам зүүн: 0.48 м²
Өнгөт хавтан 6см: 0.08 м²
Буталсан чулуун суурь 20см: 0.26 м²
Элс хайрган дэвсгэр 10см: 0.14 м²
Явган хүний зам баруун: 0.48 м²
Өнгөт хавтан 6см: 0.08 м²
Буталсан чулуун суурь 20см: 0.26 м²
Элс хайрган дэвсгэр 10см: 0.14 м²
Хөвөө Зүүн: 0.13 м²
М 1:200 Хөвөө баруун: 0.13 м²

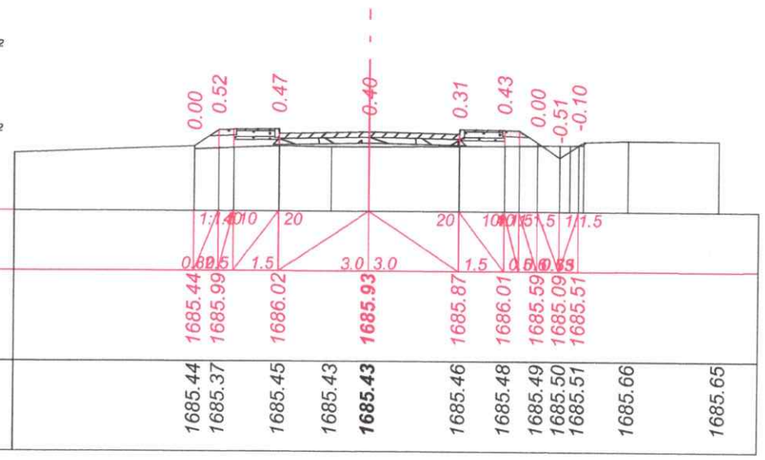


**ПК 0+680.00**

| | | | | | |
|---|---|---|---|---|---|
| Улаанбаатар хот, СХД 18-р хороо, 8 байр 30 тоот | ТӨСЛИЙН НЭР: | ТӨСӨЛЛӨСӨН: | | ЗУРГИЙН ЕРӨНХИЙ НЭР: | ХИЙЦ БА ХЭСЭГЛЭЛ |
| | СУМЫН ТӨВ ДОТОРХ ХАТУУ ХУЧИЛТТАЙ АВТО ЗАМЫН ИНЖЕНЕРИЙН НАРИЙВЧИЛСАН ЗУРАГ ТӨСӨЛ/АРХАНГАЙ АЙМАГ, ЦЭЦЭРЛЭГ СУМ/ | Захирал П.Лхагвацэрэн | | ХӨНДЛӨН ОГТЛОЛ /I-р хэсэг/ | Хэмжээ / Хуудас / Бүх хуудас |
| | | ЗЕИнженер Х.Пүрэвдорж | | | А3 / 17 / 20 |
| | | Гүйцэтгэсэн Ө.Цэдэн-Иш | | | |
| | | Шалгасан Х.Пүрэвдорж | | ШИФР:25/10 | МАСШТАБ 1:100 / 2025.05 |

# ХӨНДЛӨН ОГТЛОЛ

/Км0+700-Км0+720/

БР х00.30.15 зүүн: 0.04 м²
БР х00.30.15 баруун: 0.04 м²
БР 100.20.8: 0.02 м²
БР 100.20.8 1: 0.02 м²
ЦБХ: 2.32 м²
ЦБХ 18см: 1.08 м²
БЧС 20см: 1.24 м²
Явган хүний зам зүүн: 0.48 м²
Өнгөт хавтан 6см: 0.08 м²
Буталсан чулуун суурь 20см: 0.26 м²
Элс хайрган дэвсгэр 10см: 0.14 м²
Явган хүний зам баруун: 0.48 м²
Өнгөт хавтан 6см: 0.08 м²
Буталсан чулуун суурь 20см: 0.26 м²
Элс хайрган дэвсгэр 10см: 0.14 м²
Хөвөө Зүүн: 0.13 м²
М 1:200 Хөвөө баруун: 0.13 м²

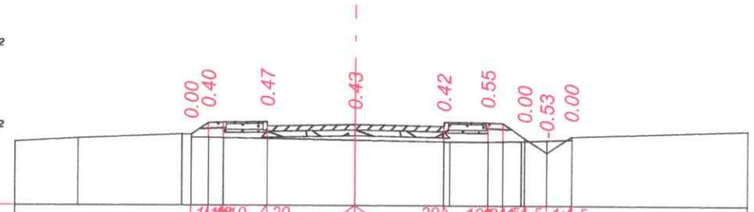


| | | | | | | | | | | | |
|---|---|---|---|---|---|---|---|---|---|---|---|
| Төлөвлөлтийн өгөгдөл | Налуу, ‰, урт, м | | 1.5 | 20 | 3.0 | 3.0 | 20 | 1.5 | 1.5 | 1.5 | 1.5 |
| | Төлөвлөлтийн түвшин, м | | 1686.70 1687.09 | 1687.13 | **1687.04** | | 1686.98 | 1687.11 | 1686.58 | 1686.08 | 1686.63 |
| Бодит өгөгдөл | Газрын түвшин, м | 1686.56 | 1686.70 1686.59 | 1686.56 | **1686.51** | | 1686.46 | 1686.46 | 1686.48 | 1686.51 | 1686.53 |

**ПК 0+700.00**

БР х00.30.15 зүүн: 0.04 м²
БР х00.30.15 баруун: 0.04 м²
БР 100.20.8: 0.02 м²
БР 100.20.8 1: 0.02 м²
ЦБХ: 2.32 м²
ЦБХ 18см: 1.08 м²
БЧС 20см: 1.24 м²
Явган хүний зам зүүн: 0.48 м²
Өнгөт хавтан 6см: 0.08 м²
Буталсан чулуун суурь 20см: 0.26 м²
Элс хайрган дэвсгэр 10см: 0.14 м²
Явган хүний зам баруун: 0.48 м²
Өнгөт хавтан 6см: 0.08 м²
Буталсан чулуун суурь 20см: 0.26 м²
Элс хайрган дэвсгэр 10см: 0.14 м²
Хөвөө Зүүн: 0.13 м²
М 1:200 Хөвөө баруун: 0.13 м²

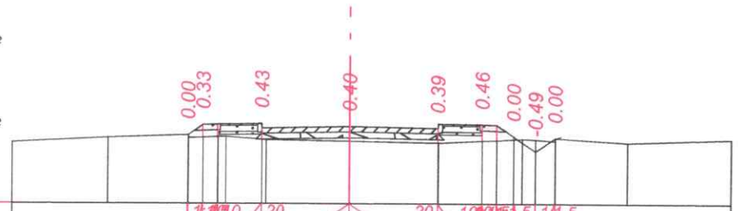


| | | | | | | | | | | | |
|---|---|---|---|---|---|---|---|---|---|---|---|
| Төлөвлөлтийн өгөгдөл | Налуу, ‰, урт, м | | 1.5 | 20 | 3.0 | 3.0 | 20 | 1.5 | 1.5 | 1.5 | 1.5 |
| | Төлөвлөлтийн түвшин, м | | 1687.88 1688.23 | 1688.26 | **1688.17** | | 1688.11 | 1688.25 | 1687.84 | 1687.34 | 1687.78 |
| Бодит өгөгдөл | Газрын түвшин, м | 1687.79 | 1687.88 1687.80 | 1687.82 | 1687.73 | **1687.67** | 1687.62 | 1687.69 | 1687.74 | 1687.73 | 1687.68 | 1687.64 |

**ПК 0+720.00**

| | | | | | |
|---|---|---|---|---|---|
| Улаанбаатар хот, СХД 18-р хороо, 8 байр 30 тоот | ТӨСЛИЙН НЭР: | ТӨСӨЛЛӨСӨН: | | ЗУРГИЙН ЕРӨНХИЙ НЭР: | ХИЙЦ БА ХЭСЭГЛЭЛ |
| | СУМЫН ТӨВ ДОТОРХ ХАТУУ ХУЧИЛТТАЙ АВТО ЗАМЫН ИНЖЕНЕРИЙН НАРИЙВЧИЛСАН ЗУРАГ ТӨСӨЛ/АРХАНГАЙ АЙМАГ, ЦЭЦЭРЛЭГ СУМ/ | Захирал | П.Лхагвацэрэн | ХӨНДЛӨН ОГТЛОЛ /I-р хэсэг/ | Хэмжээ / Хуудас / Бүх хуудас |
| | | ЗЕИнженер | Х.Пүрэвдорж | | А3 / 18 / 20 |
| | | Гүйцэтгэсэн | Ө.Цэдэн-Иш | | |
| | | Шалгасан | Х.Пүрэвдорж | ШИФР:25/10 | МАСШТАБ 1:100 / 2025.05 |

# ХӨНДЛӨН ОГТЛОЛ

/Км0+740-Км0+760/

БР х00.30.15 зүүн: 0.04 м²
БР х00.30.15 баруун: 0.04 м²
БР 100.20.8: 0.02 м²
БР 100.20.8 1: 0.02 м²
ЦБХ: 2.32 м²
ЦБХ 18см: 1.08 м²
БЧС 20см: 1.24 м²
Явган хүний зам зүүн: 0.48 м²
Өнгөт хавтан 6см: 0.08 м²
Буталсан чулуун суурь 20см: 0.26 м²
Элс хайрган дэвсгэр 10см: 0.14 м²
Явган хүний зам баруун: 0.48 м²
Өнгөт хавтан 6см: 0.08 м²
Буталсан чулуун суурь 20см: 0.26 м²
Элс хайрган дэвсгэр 10см: 0.14 м²
Хөвөө Зүүн: 0.13 м²
М 1:200 Хөвөө баруун: 0.13 м²

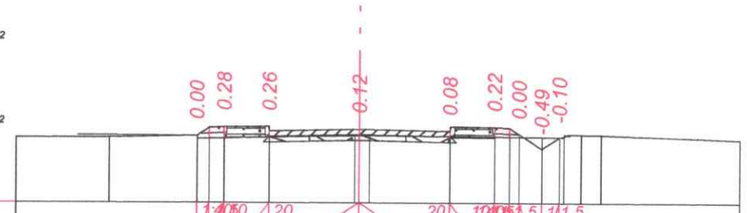


| | | | | | | | | | | | |
|---|---|---|---|---|---|---|---|---|---|---|---|
| Төлөвлөлтийн өгөгдөл | Налуу, ‰, урт, м | | 1:4 0.4 | 50 0.5 | 20 1.5 | 3.0 | 3.0 | 20 1.5 | 10 0.6 | 0.5 1.5 | 1 1.5 |
| | Төлөвлөлтийн түвшин, м | | 1689.10 | 1689.39 | 1689.41 | 1689.32 | | 1689.26 | 1689.39 | 1689.16 | 1688.66 1689.05 |
| Бодит өгөгдөл | Газрын түвшин, м | 1689.04 | 1689.10 | 1689.01 | 1689.05 | 1689.10 | | 1689.08 | 1689.07 | 1689.06 | 1689.05 1689.05 1689.14 1689.14 |

**ПК 0+740.00**

БР х00.30.15 баруун: 0.04 м²
БР 100.20.8 1: 0.02 м²
ЦБХ: 2.30 м²
ЦБХ 18см: 1.08 м²
БЧС 20см: 1.22 м²
Явган хүний зам баруун: 0.48 м²
Өнгөт хавтан 6см: 0.08 м²
Буталсан чулуун суурь 20см: 0.26 м²
Элс хайрган дэвсгэр 10см: 0.14 м²
М 1:200 Хөвөө баруун: 0.13 м²

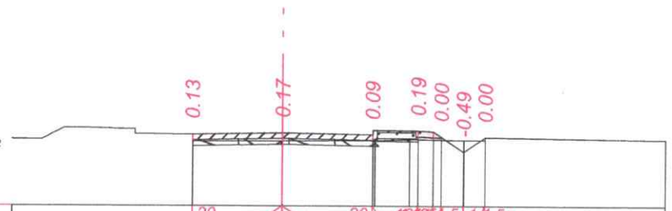


| | | | | | | | | | | | |
|---|---|---|---|---|---|---|---|---|---|---|---|
| Төлөвлөлтийн өгөгдөл | Налуу, ‰, урт, м | | 20 | | 3.0 | 3.0 | 20 | 1.5 | 10 0.6 | 0.5 1.5 | 1 1.5 |
| | Төлөвлөлтийн түвшин, м | | 1690.40 | | 1690.46 | | 1690.40 | 1690.54 | 1690.33 | 1689.83 | 1690.32 |
| Бодит өгөгдөл | Газрын түвшин, м | | 1690.17 | | 1690.19 | | 1690.21 | 1690.25 | 1690.24 | 1690.22 | 1690.22 |

**ПК 0+760.00**

| | | | | | |
|---|---|---|---|---|---|
| Улаанбаатар хот, СХД 18-р хороо, 8 байр 30 тоот | ТӨСЛИЙН НЭР: | ТӨСӨЛЛӨСӨН: | | ЗУРГИЙН ЕРӨНХИЙ НЭР: | ХИЙЦ БА ХЭСЭГЛЭЛ |
| | СУМЫН ТӨВ ДОТОРХ ХАТУУ ХУЧИЛТТАЙ АВТО ЗАМЫН ИНЖЕНЕРИЙН НАРИЙВЧИЛСАН ЗУРАГ ТӨСӨЛ/АРХАНГАЙ АЙМАГ, ЦЭЦЭРЛЭГ СУМ/ | Захирал П.Лхагвацэрэн | | ХӨНДЛӨН ОГТЛОЛ /I-р хэсэг/ | Хэмжээ / Хуудас / Бүх хуудас |
| | | ЗЕИнженер Х.Пүрэвдорж | | | А3 / 19 / 20 |
| | | Гүйцэтгэсэн Ө.Цэдэн-Иш | | | |
| | | Шалгасан Х.Пүрэвдорж | | ШИФР:25/10 | МАСШТАБ 1:100 / 2025.05 |

# ХӨНДЛӨН ОГТЛОЛ

/Км0+780-Км0+793.59/

БР х00.30.15 баруун: 0.04 м²
БР 100.20.8 1: 0.02 м²
ЦБХ: 2.30 м²
ЦБХ 18см: 1.08 м²
БЧС 20см: 1.22 м²
Явган хүний зам баруун: 0.48 м²
Өнгөт хавтан 6см: 0.08 м²
Буталсан чулуун суурь 20см: 0.26 м²
Элс хайрган дэвсгэр 10см: 0.14 м²
Хөвөө баруун: 0.13 м²

М 1:200

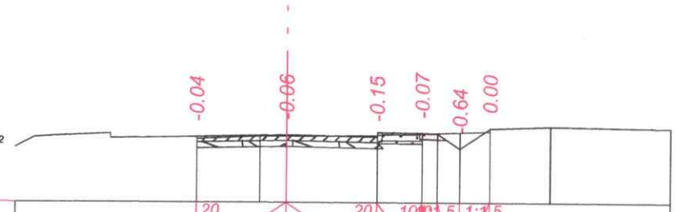


| | | |
|---|---|---|
| Төлөвлөлтийн өгөгдөл | Налуу, ‰, урт, м | 20 / 3.0 3.0 / 20 / 1.5 / 1:1.5 |
| | Төлөвлөлтийн түвшин, м | 1691.54 **1691.60** 1691.54 1691.68 1691.16 1691.83 |
| Бодит өгөгдөл | Газрын түвшин, м | 1691.48 1691.56 **1691.56** 1691.59 1691.65 1691.70 1691.73 1691.90 |

**ПК 0+780.00**

БР х00.30.15 зүүн: 0.04 м²
БР х00.30.15 баруун: 0.04 м²
БР 100.20.8: 0.02 м²
БР 100.20.8 1: 0.02 м²
ЦБХ: 2.32 м²
ЦБХ 18см: 1.08 м²
БЧС 20см: 1.24 м²
Явган хүний зам зүүн: 0.48 м²
Өнгөт хавтан 6см: 0.08 м²
Буталсан чулуун суурь 20см: 0.26 м²
Элс хайрган дэвсгэр 10см: 0.14 м²
Явган хүний зам баруун: 0.48 м²
Өнгөт хавтан 6см: 0.08 м²
Буталсан чулуун суурь 20см: 0.26 м²
Элс хайрган дэвсгэр 10см: 0.14 м²
Хөвөө Зүүн: 0.13 м²
Хөвөө баруун: 0.13 м²

М 1:200

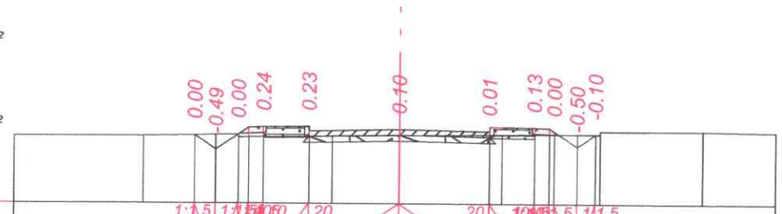


| | | |
|---|---|---|
| Төлөвлөлтийн өгөгдөл | Налуу, ‰, урт, м | 1:1.5 / 20 / 20 / 1.5 / 3.0 3.0 / 1.5 / 1:1.5 |
| | Төлөвлөлтийн түвшин, м | 1692.18 1691.71 1692.21 1692.46 1692.47 **1692.38** 1692.32 1692.46 1692.33 1691.83 1692.23 |
| Бодит өгөгдөл | Газрын түвшин, м | 1692.15 1692.18 1692.20 1692.21 1692.12 1692.14 1692.16 **1692.18** 1692.21 1692.23 1692.23 1692.23 1692.23 1692.35 |

**ПК 0+793.59**

| | | | | | |
|---|---|---|---|---|---|
| Улаанбаатар хот, СХД 18-р хороо, 8 байр 30 тоот | ТӨСЛИЙН НЭР: | ТӨСӨЛЛӨСӨН: | | ЗУРГИЙН ЕРӨНХИЙ НЭР: | ХИЙЦ БА ХЭСЭГЛЭЛ |
| | СУМЫН ТӨВ ДОТОРХ ХАТУУ ХУЧИЛТТАЙ АВТО ЗАМЫН ИНЖЕНЕРИЙН НАРИЙВЧИЛСАН ЗУРАГ ТӨСӨЛ/АРХАНГАЙ АЙМАГ, ЦЭЦЭРЛЭГ СУМ/ | Захирал | П.Лхагвацэрэн | ХӨНДЛӨН ОГТЛОЛ /I-р хэсэг/ | Хэмжээ / Хуудас / Бүх хуудас |
| | | ЗЕИнженер | Х.Пүрэвдорж | | А3 / 20 / 20 |
| | | Гүйцэтгэсэн | Ө.Цэдэн-Иш | | |
| | | Шалгасан | Х.Пүрэвдорж | ШИФР:25/10 | МАСШТАБ 1:100 / 2025.05 |

# ХӨНДЛӨН ОГТЛОЛ

/Км0+000-Км0+020/

М 1:200

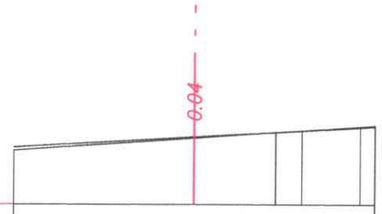


| | | |
|---|---|---|
| Төлөвлөлтийн өгөгдөл | Налуу, ‰, урт, м | |
| | Төлөвлөлтийн түвшин, м | 1691.03 |
| Бодит өгөгдөл | Газрын түвшин, м | 1691.00, 1691.19, 1691.24, 1691.37 |

**ПК 0+000.00**

*БР х00.30.15 зүүн: 0.04 м²*
*БР х00.30.15 баруун: 0.04 м²*
*БР 100.20.8: 0.02 м²*
*БР 100.20.8 1: 0.02 м²*
*ЦБХ: 2.32 м²*
*ЦБХ 18см: 1.08 м²*
*БЧС 20см: 1.24 м²*
*Явган хүний зам зүүн: 0.48 м²*
*Өнгөт хавтан 6см: 0.08 м²*
*Буталсан чулуун суурь 20см: 0.26 м²*
*Элс хайрган дэвсгэр 10см: 0.14 м²*
*Явган хүний зам баруун: 0.48 м²*
*Өнгөт хавтан 6см: 0.08 м²*
*Буталсан чулуун суурь 20см: 0.26 м²*
*Элс хайрган дэвсгэр 10см: 0.14 м²*
*Хөвөө Зүүн: 0.13 м²*
*Хөвөө баруун: 0.13 м²*

М 1:200

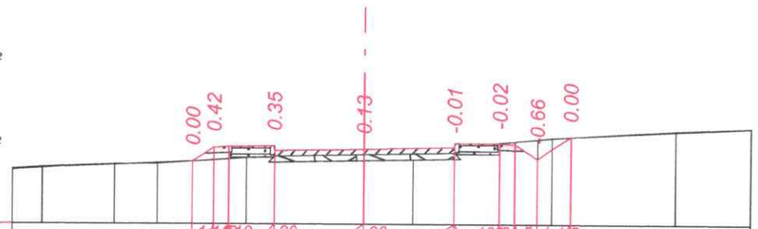


| | | |
|---|---|---|
| Төлөвлөлтийн өгөгдөл | Налуу, ‰, урт, м | |
| | Төлөвлөлтийн түвшин, м | 1690.64, 1691.11, 1691.14, 1691.05, 1691.11, 1691.25, 1690.73, 1691.47 |
| Бодит өгөгдөл | Газрын түвшин, м | 1690.45, 1690.55, 1690.56, 1690.64, 1690.69, 1690.76, 1690.79, 1690.92, 1691.00, 1691.12, 1691.27, 1691.39, 1691.47, 1691.69 |

**ПК 0+020.00**

Улаанбаатар хот, СХД 18-р хороо, 8 байр 30 тоот

| ТӨСЛИЙН НЭР: | ТӨСӨЛЛӨСӨН: | | | ЗУРГИЙН ЕРӨНХИЙ НЭР: | ХИЙЦ БА ХЭСЭГЛЭЛ | | |
|---|---|---|---|---|---|---|---|
| СУМЫН ТӨВ ДОТОРХ ХАТУУ ХУЧИЛТТАЙ АВТО ЗАМЫН ИНЖЕНЕРИЙН НАРИЙВЧИЛСАН ЗУРАГ ТӨСӨЛ/АРХАНГАЙ АЙМАГ, ЦЭЦЭРЛЭГ СУМ/ | Захирал | П.Лхагвацэрэн | | ХӨНДЛӨН ОГТЛОЛ /II-р хэсэг/ | | | |
| | ЗЕИнженер | Х.Пүрэвдорж | | | Хэмжээ | Хуудас | Бүх хуудас |
| | Гүйцэтгэсэн | Ө.Цэдэн-Иш | | | А3 | 01 | 15 |
| | Шалгасан | Х.Пүрэвдорж | | ШИФР:25/10 | МАСШТАБ 1:100 | | 2025.05 |

# ХӨНДЛӨН ОГТЛОЛ

/Км0+040-Км0+060/

БР х00.30.15 зүүн: 0.04 м²
БР х00.30.15 баруун: 0.04 м²
БР 100.20.8: 0.02 м²
БР 100.20.8 1: 0.02 м²
ЦБХ: 2.32 м²
ЦБХ 18см: 1.08 м²
БЧС 20см: 1.24 м²
Явган хүний зам зүүн: 0.48 м²
Өнгөт хавтан 6см: 0.08 м²
Буталсан чулуун суурь 20см: 0.26 м²
Элс хайрган дэвсгэр 10см: 0.14 м²
Явган хүний зам баруун: 0.48 м²
Өнгөт хавтан 6см: 0.08 м²
Буталсан чулуун суурь 20см: 0.26 м²
Элс хайрган дэвсгэр 10см: 0.14 м²
Хөвөө Зүүн: 0.12 м²
М 1:200 Хөвөө баруун: 0.13 м²

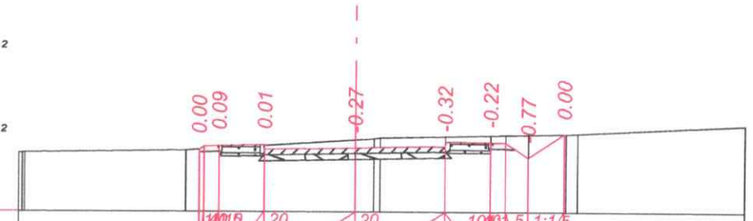


| | | | | | | | | | |
|---|---|---|---|---|---|---|---|---|---|
| Төлөвлөлтийн өгөгдөл | Налуу, ‰, урт, м | | | | | | | | |
| | Төлөвлөлтийн түвшин, м | 1691.09 | 1691.22 | 1691.23 | **1691.14** | 1691.20 | 1691.34 | 1690.82 | 1691.61 |
| Бодит өгөгдөл | Газрын түвшин, м | 1690.98 | 1691.06<br>1691.10 | 1691.22 | **1691.41**<br>1691.45 | 1691.52 | 1691.56 | 1691.59 | 1691.61 |

**ПК 0+040.00**

БР х00.30.15 зүүн: 0.04 м²
БР х00.30.15 баруун: 0.04 м²
БР 100.20.8: 0.02 м²
БР 100.20.8 1: 0.02 м²
ЦБХ: 4.60 м²
ЦБХ 18см: 2.16 м²
БЧС 20см: 2.44 м²
Явган хүний зам зүүн: 0.48 м²
Өнгөт хавтан 6см: 0.08 м²
Буталсан чулуун суурь 20см: 0.26 м²
Элс хайрган дэвсгэр 10см: 0.14 м²
Явган хүний зам баруун: 0.48 м²
Өнгөт хавтан 6см: 0.08 м²
Буталсан чулуун суурь 20см: 0.26 м²
Элс хайрган дэвсгэр 10см: 0.14 м²
Хөвөө Зүүн: 0.13 м²
М 1:200 Хөвөө баруун: 0.13 м²

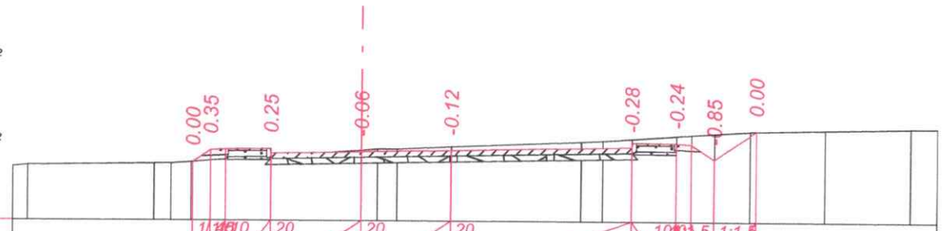


| | | | | | | | | | | | | |
|---|---|---|---|---|---|---|---|---|---|---|---|---|
| Төлөвлөлтийн өгөгдөл | Налуу, ‰, урт, м | | | | | | | | | | | |
| | Төлөвлөлтийн түвшин, м | 1690.88<br>1691.28 | 1691.31 | **1691.22** | 1691.28 | 1691.40 | 1691.54 | 1691.02 | 1691.95 | | | |
| Бодит өгөгдөл | Газрын түвшин, м | 1690.77 | 1690.82<br>1690.83<br>1690.87<br>1690.93 | 1691.06 | **1691.28**<br>1691.31<br>1691.32 | 1691.40 | 1691.58<br>1691.61<br>1691.68 | 1691.78 | 1691.87 | 1691.94 | 1691.99 | 1692.06 |

**ПК 0+060.00**

| | | | | | |
|---|---|---|---|---|---|
| Улаанбаатар хот, СХД 18-р хороо, 8 байр 30 тоот | ТӨСЛИЙН НЭР: | ТӨСӨЛЛӨСӨН: | | ЗУРГИЙН ЕРӨНХИЙ НЭР: | ХИЙЦ БА ХЭСЭГЛЭЛ |
| | СУМЫН ТӨВ ДОТОРХ ХАТУУ ХУЧИЛТТАЙ АВТО ЗАМЫН ИНЖЕНЕРИЙН НАРИЙВЧИЛСАН ЗУРАГ ТӨСӨЛ/АРХАНГАЙ АЙМАГ, ЦЭЦЭРЛЭГ СУМ/ | Захирал П.Лхагвацэрэн | | ХӨНДЛӨН ОГТЛОЛ /II-р хэсэг/ | Хэмжээ: А3 / Хуудас: 02 / Бүх хуудас: 15 |
| | | ЗЕИнженер Х.Пүрэвдорж | | | |
| | | Гүйцэтгэсэн Ө.Цэдэн-Иш | | | |
| | | Шалгасан Х.Пүрэвдорж | | ШИФР:25/10 | МАСШТАБ 1:100 / 2025.05 |

# ХӨНДЛӨН ОГТЛОЛ

/Км0+080-Км0+100/

БР х00.30.15 зүүн: 0.04 м²
БР х00.30.15 баруун: 0.04 м²
БР 100.20.8: 0.02 м²
БР 100.20.8 1: 0.02 м²
ЦБХ: 4.60 м²
ЦБХ 18см: 2.16 м²
БЧС 20см: 2.44 м²
Явган хүний зам зүүн: 0.48 м²
Өнгөт хавтан 6см: 0.08 м²
Буталсан чулуун суурь 20см: 0.26 м²
Элс хайрган дэвсгэр 10см: 0.14 м²
Явган хүний зам баруун: 0.48 м²
Өнгөт хавтан 6см: 0.08 м²
Буталсан чулуун суурь 20см: 0.26 м²
Элс хайрган дэвсгэр 10см: 0.14 м²
Хөвөө Зүүн: 0.13 м²
М 1:200 Хөвөө баруун: 0.13 м²

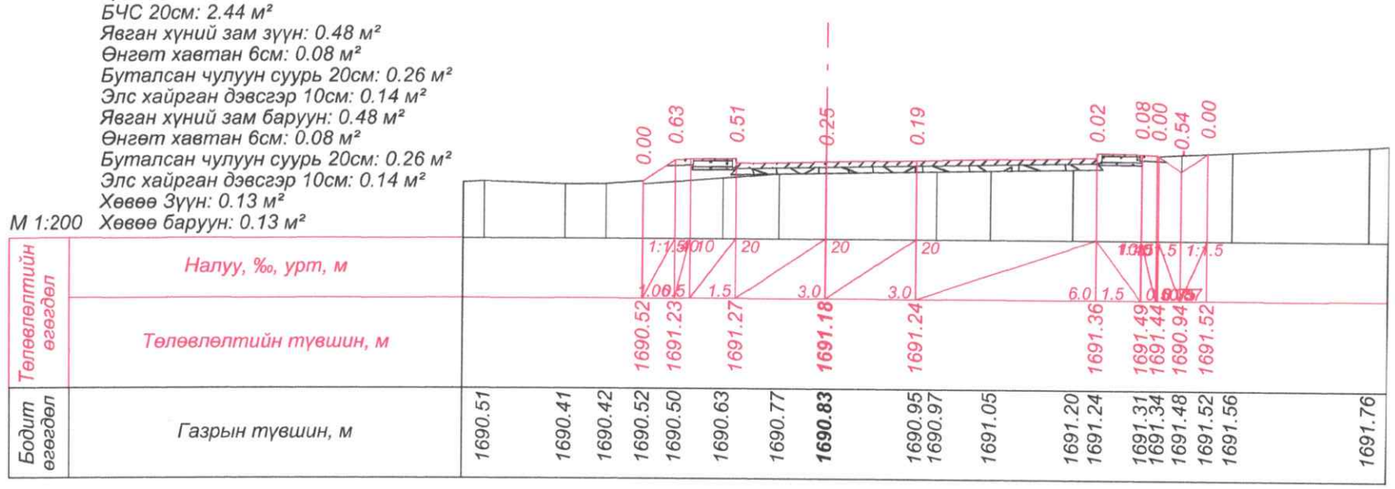


ПК 0+080.00

БР х00.30.15 зүүн: 0.04 м²
БР х00.30.15 баруун: 0.04 м²
БР 100.20.8: 0.02 м²
БР 100.20.8 1: 0.02 м²
ЦБХ: 2.32 м²
ЦБХ 18см: 1.08 м²
БЧС 20см: 1.24 м²
Явган хүний зам зүүн: 0.48 м²
Өнгөт хавтан 6см: 0.08 м²
Буталсан чулуун суурь 20см: 0.26 м²
Элс хайрган дэвсгэр 10см: 0.14 м²
Явган хүний зам баруун: 0.48 м²
Өнгөт хавтан 6см: 0.08 м²
Буталсан чулуун суурь 20см: 0.26 м²
Элс хайрган дэвсгэр 10см: 0.14 м²
Хөвөө Зүүн: 0.13 м²
М 1:200 Хөвөө баруун: 0.13 м²

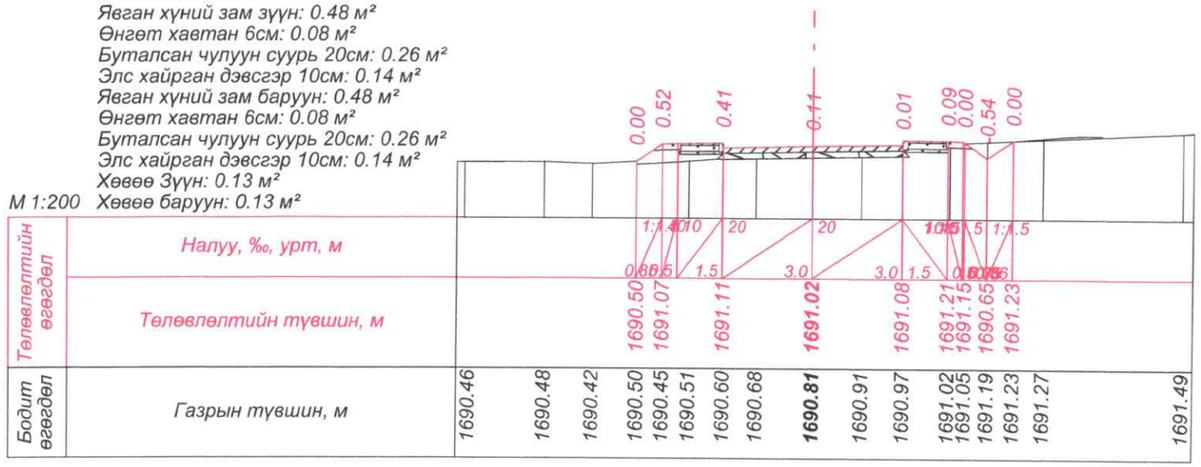


ПК 0+100.00

| | ТӨСЛИЙН НЭР: | ТӨСӨЛЛӨСӨН: | | | ЗУРГИЙН ЕРӨНХИЙ НЭР: | ХИЙЦ БА ХЭСЭГЛЭЛ | | |
|---|---|---|---|---|---|---|---|---|
| Улаанбаатар хот, СХД 18-р хороо, 8 байр 30 тоот | СУМЫН ТӨВ ДОТОРХ ХАТУУ ХУЧИЛТТАЙ АВТО ЗАМЫН ИНЖЕНЕРИЙН НАРИЙВЧИЛСАН ЗУРАГ ТӨСӨЛ/АРХАНГАЙ АЙМАГ, ЦЭЦЭРЛЭГ СУМ/ | Захирал | П.Лхагвацэрэн | | ХӨНДЛӨН ОГТЛОЛ /II-р хэсэг/ | | | |
| | | ЗЕИнженер | Х.Пүрэвдорж | | | Хэмжээ | Хуудас | Бүх хуудас |
| | | Гүйцэтгэсэн | Ө.Цэдэн-Иш | | | А3 | 03 | 15 |
| | | Шалгасан | Х.Пүрэвдорж | | ШИФР:25/10 | МАСШТАБ 1:100 | | 2025.05 |

# ХӨНДЛӨН ОГТЛОЛ

/Км0+120-Км0+140/

*БР х00.30.15 зүүн: 0.04 м²*
*БР х00.30.15 баруун: 0.04 м²*
*БР 100.20.8: 0.02 м²*
*БР 100.20.8 1: 0.02 м²*
*ЦБХ: 2.32 м²*
*ЦБХ 18см: 1.08 м²*
*БЧС 20см: 1.24 м²*
*Явган хүний зам зүүн: 0.48 м²*
*Өнгөт хавтан 6см: 0.08 м²*
*Буталсан чулуун суурь 20см: 0.26 м²*
*Элс хайрган дэвсгэр 10см: 0.14 м²*
*Явган хүний зам баруун: 0.48 м²*
*Өнгөт хавтан 6см: 0.08 м²*
*Буталсан чулуун суурь 20см: 0.26 м²*
*Элс хайрган дэвсгэр 10см: 0.14 м²*
*Хөвөө Зүүн: 0.13 м²*
*М 1:200 Хөвөө баруун: 0.13 м²*

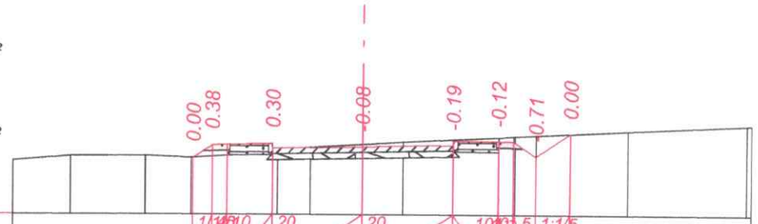


| | | |
|---|---|---|
| Төлөвлөлтийн өгөгдөл | Налуу, ‰, урт, м | 1.4 1.0 20 20 1.0 1.5 1:1.5 0.6 0.5 1.5 3.0 3.0 1.5 0.6 0.75 1.5 |
| | Төлөвлөлтийн түвшин, м | 1690.49 1690.91 1690.94 **1690.85** 1690.91 1691.05 1690.53 1691.29 |
| Бодит өгөгдөл | Газрын түвшин, м | 1690.53 1690.54 1690.48 1690.53 1690.64 1690.83 **1690.93** 1691.02 1691.10 1691.17 1691.20 1691.24 1691.29 1691.39 1691.58 |

**ПК 0+120.00**

*БР х00.30.15 зүүн: 0.04 м²*
*БР х00.30.15 баруун: 0.04 м²*
*БР 100.20.8: 0.02 м²*
*БР 100.20.8 1: 0.02 м²*
*ЦБХ: 2.32 м²*
*ЦБХ 18см: 1.08 м²*
*БЧС 20см: 1.24 м²*
*Явган хүний зам зүүн: 0.48 м²*
*Өнгөт хавтан 6см: 0.08 м²*
*Буталсан чулуун суурь 20см: 0.26 м²*
*Элс хайрган дэвсгэр 10см: 0.14 м²*
*Явган хүний зам баруун: 0.48 м²*
*Өнгөт хавтан 6см: 0.08 м²*
*Буталсан чулуун суурь 20см: 0.26 м²*
*Элс хайрган дэвсгэр 10см: 0.14 м²*
*Хөвөө Зүүн: 0.13 м²*
*М 1:200 Хөвөө баруун: 0.13 м²*

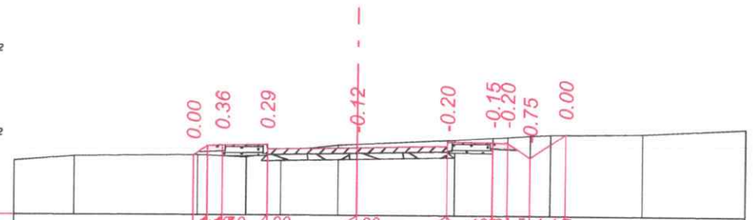


| | | |
|---|---|---|
| Төлөвлөлтийн өгөгдөл | Налуу, ‰, урт, м | 1.4 1.0 20 20 1.0 1.5 1:1.5 0.4 0.5 1.5 3.0 3.0 1.5 0.6 0.75 1.9 |
| | Төлөвлөлтийн түвшин, м | 1690.44 1690.77 1690.78 **1690.69** 1690.75 1690.89 1690.37 1691.16 |
| Бодит өгөгдөл | Газрын түвшин, м | 1690.40 1690.44 1690.41 1690.37 1690.49 1690.78 **1690.81** 1690.95 1691.04 1691.12 1691.15 1691.16 1691.20 |

**ПК 0+140.00**

Улаанбаатар хот, СХД 18-р хороо, 8 байр 30 тоот

| ТӨСЛИЙН НЭР: | ТӨСӨЛЛӨСӨН: | | | ЗУРГИЙН ЕРӨНХИЙ НЭР: | ХИЙЦ БА ХЭСЭГЛЭЛ | | |
|---|---|---|---|---|---|---|---|
| СУМЫН ТӨВ ДОТОРХ ХАТУУ ХУЧИЛТТАЙ АВТО ЗАМЫН ИНЖЕНЕРИЙН НАРИЙВЧИЛСАН ЗУРАГ ТӨСӨЛ/АРХАНГАЙ АЙМАГ, ЦЭЦЭРЛЭГ СУМ/ | Захирал | П.Лхагвацэрэн | | ХӨНДЛӨН ОГТЛОЛ /II-р хэсэг/ | Хэмжээ | Хуудас | Бүх хуудас |
| | ЗЕИнженер | Х.Пүрэвдорж | | | А3 | 04 | 15 |
| | Гүйцэтгэсэн | Ө.Цэдэн-Иш | | | | | |
| | Шалгасан | Х.Пүрэвдорж | | ШИФР:25/10 | МАСШТАБ 1:100 | | 2025.05 |

# ХӨНДЛӨН ОГТЛОЛ

/Км0+160-Км0+180/

БР х00.30.15 зүүн: 0.04 м²
БР х00.30.15 баруун: 0.04 м²
БР 100.20.8: 0.02 м²
БР 100.20.8 1: 0.02 м²
ЦБХ: 2.32 м²
ЦБХ 18см: 1.08 м²
БЧС 20см: 1.24 м²
Явган хүний зам зүүн: 0.48 м²
Өнгөт хавтан 6см: 0.08 м²
Буталсан чулуун суурь 20см: 0.26 м²
Элс хайрган дэвсгэр 10см: 0.14 м²
Явган хүний зам баруун: 0.48 м²
Өнгөт хавтан 6см: 0.08 м²
Буталсан чулуун суурь 20см: 0.26 м²
Элс хайрган дэвсгэр 10см: 0.14 м²
Хөвөө Зүүн: 0.13 м²
Хөвөө баруун: 0.13 м²

М 1:200

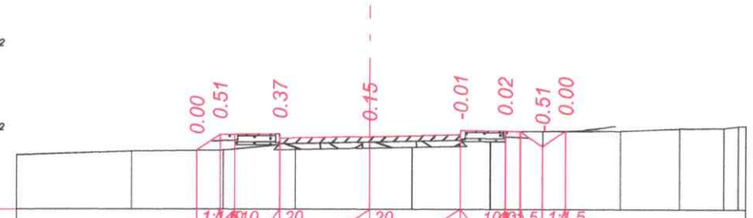


| | | | | | | | | | | | | |
|---|---|---|---|---|---|---|---|---|---|---|---|---|
| Төлөвлөлтийн өгөгдөл | Налуу, ‰, урт, м | 1:1.5 | 10 | 20 | 20 | 10 | 1:1.5 | 1:1.5 | | | | |
| | | 0.7 | 1.5 | 1.5 | 3.0 | 3.0 | 1.5 | 0.7 | | | | |
| | Төлөвлөлтийн түвшин, м | 1690.18 | 1690.69 | 1690.73 | **1690.64** | 1690.70 | 1690.83 | 1690.31 | 1690.82 | | | |
| Бодит өгөгдөл | Газрын түвшин, м | 1690.15 | 1690.18 | 1690.18 | 1690.36 | 1690.41 | **1690.49** | 1690.53 | 1690.71 | 1690.81 | 1690.81 | 1690.82 | 1690.82 | 1690.83 | 1690.92 | 1690.94 |

**ПК 0+160.00**

БР х00.30.15 зүүн: 0.04 м²
БР х00.30.15 баруун: 0.04 м²
БР 100.20.8: 0.02 м²
БР 100.20.8 1: 0.02 м²
ЦБХ: 2.32 м²
ЦБХ 18см: 1.08 м²
БЧС 20см: 1.24 м²
Явган хүний зам зүүн: 0.48 м²
Өнгөт хавтан 6см: 0.08 м²
Буталсан чулуун суурь 20см: 0.26 м²
Элс хайрган дэвсгэр 10см: 0.14 м²
Явган хүний зам баруун: 0.48 м²
Өнгөт хавтан 6см: 0.08 м²
Буталсан чулуун суурь 20см: 0.26 м²
Элс хайрган дэвсгэр 10см: 0.14 м²
Хөвөө Зүүн: 0.13 м²
Хөвөө баруун: 0.13 м²

М 1:200

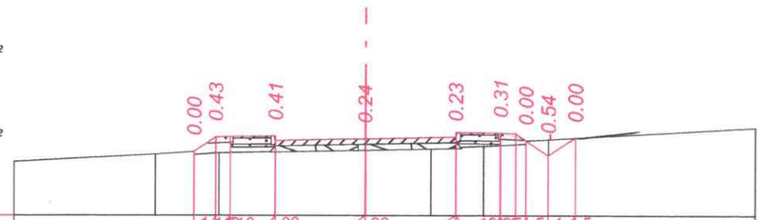


| | | | | | | | | | | | | |
|---|---|---|---|---|---|---|---|---|---|---|---|---|
| Төлөвлөлтийн өгөгдөл | Налуу, ‰, урт, м | 1:1.5 | 10 | 20 | 20 | 10 | 1:1.5 | 1:1.5 | | | | |
| | | 0.7 | 1.5 | 1.5 | 3.0 | 3.0 | 1.5 | 0.7 | | | | |
| | Төлөвлөлтийн түвшин, м | 1690.29 | 1690.77 | 1690.80 | **1690.71** | 1690.77 | 1690.91 | 1690.65 | 1690.15 | 1690.75 | | |
| Бодит өгөгдөл | Газрын түвшин, м | 1690.20 | 1690.29 | 1690.24 | 1690.29 | **1690.37** | 1690.43 | 1690.44 | 1690.47 | 1690.50 | 1690.55 | 1690.69 | 1690.75 |

**ПК 0+180.00**

| | | | | | | |
|---|---|---|---|---|---|---|
| Улаанбаатар хот, СХД 18-р хороо, 6 байр 30 тоот | ТӨСЛИЙН НЭР: | ТӨСӨЛЛӨСӨН: | | | ЗУРГИЙН ЕРӨНХИЙ НЭР: | ХИЙЦ БА ХЭСЭГЛЭЛ |
| | СУМЫН ТӨВ ДОТОРХ ХАТУУ ХУЧИЛТТАЙ АВТО ЗАМЫН ИНЖЕНЕРИЙН НАРИЙВЧИЛСАН ЗУРАГ ТӨСӨЛ/АРХАНГАЙ АЙМАГ, ЦЭЦЭРЛЭГ СУМ/ | Захирал | П.Лхагвацэрэн | | ХӨНДЛӨН ОГТЛОЛ /II-р хэсэг/ | Хэмжээ / Хуудас / Бүх хуудас |
| | | ЗЕИнженер | Х.Пүрэвдорж | | | А3 / 05 / 15 |
| | | Гүйцэтгэсэн | Ө.Цэдэн-Иш | | | |
| | | Шалгасан | Х.Пүрэвдорж | | ШИФР:25/10 | МАСШТАБ 1:100 / 2025.05 |

# ХӨНДЛӨН ОГТЛОЛ

/Км0+200-Км0+220/

БР х00.30.15 зүүн: 0.04 м²
БР х00.30.15 баруун: 0.04 м²
БР 100.20.8: 0.02 м²
БР 100.20.8 1: 0.02 м²
ЦБХ: 2.32 м²
ЦБХ 18см: 1.08 м²
БЧС 20см: 1.24 м²
Явган хүний зам зүүн: 0.48 м²
Өнгөт хавтан 6см: 0.08 м²
Буталсан чулуун суурь 20см: 0.26 м²
Элс хайрган дэвсгэр 10см: 0.14 м²
Явган хүний зам баруун: 0.48 м²
Өнгөт хавтан 6см: 0.08 м²
Буталсан чулуун суурь 20см: 0.26 м²
Элс хайрган дэвсгэр 10см: 0.14 м²
Хөвөө Зүүн: 0.13 м²
М 1:200 Хөвөө баруун: 0.13 м²

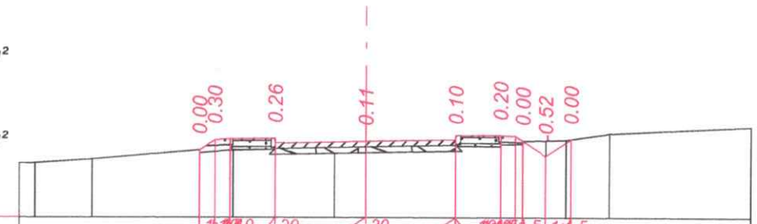


| | | | | | | | | | | | | |
|---|---|---|---|---|---|---|---|---|---|---|---|---|
| Төлөвлөлтийн өгөгдөл | Налуу, ‰, урт, м | | | | | | | | | | | |
| | Төлөвлөлтийн түвшин, м | | | 1690.64<br>1690.98 | 1691.02 | **1690.93** | 1690.99 | 1691.12 | 1690.94 | 1690.44 | 1691.00 | |
| Бодит өгөгдөл | Газрын түвшин, м | 1690.20 | 1690.33 | 1690.64<br>1690.58<br>1690.63 | 1690.66 | 1690.70 | **1690.72** | 1690.79 | 1690.82<br>1690.84 | 1690.96<br>1690.98 | 1691.19 | |

**ПК 0+200.00**

БР х00.30.15 зүүн: 0.04 м²
БР х00.30.15 баруун: 0.04 м²
БР 100.20.8: 0.02 м²
БР 100.20.8 1: 0.02 м²
ЦБХ: 2.32 м²
ЦБХ 18см: 1.08 м²
БЧС 20см: 1.24 м²
Явган хүний зам зүүн: 0.48 м²
Өнгөт хавтан 6см: 0.08 м²
Буталсан чулуун суурь 20см: 0.26 м²
Элс хайрган дэвсгэр 10см: 0.14 м²
Явган хүний зам баруун: 0.48 м²
Өнгөт хавтан 6см: 0.08 м²
Буталсан чулуун суурь 20см: 0.26 м²
Элс хайрган дэвсгэр 10см: 0.14 м²
Хөвөө Зүүн: 0.13 м²
М 1:200 Хөвөө баруун: 0.13 м²

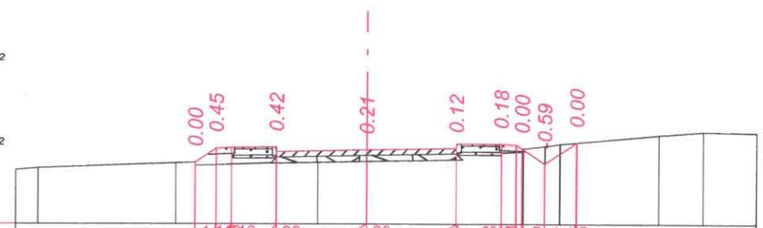


| | | | | | | | | | | | | |
|---|---|---|---|---|---|---|---|---|---|---|---|---|
| Төлөвлөлтийн өгөгдөл | Налуу, ‰, урт, м | | | | | | | | | | | |
| | Төлөвлөлтийн түвшин, м | | | 1690.85<br>1691.32 | 1691.36 | **1691.27** | 1691.33 | 1691.46<br>1691.31 | 1690.81 | 1691.52 | | |
| Бодит өгөгдөл | Газрын түвшин, м | 1690.66 | | 1690.83<br>1690.85<br>1690.77 | 1690.84 | 1690.89 | **1690.96** | 1691.11 | 1691.18<br>1691.21 | 1691.40<br>1691.52 | 1691.77 | 1691.88 |

**ПК 0+220.00**

| | | | | | |
|---|---|---|---|---|---|
| Улаанбаатар хот, СХД 18-р хороо, 8 байр 30 тоот | ТӨСЛИЙН НЭР: | ТӨСӨЛЛӨСӨН: | | | ЗУРГИЙН ЕРӨНХИЙ НЭР: |
| | СУМЫН ТӨВ ДОТОРХ ХАТУУ ХУЧИЛТТАЙ АВТО ЗАМЫН ИНЖЕНЕРИЙН НАРИЙВЧИЛСАН ЗУРАГ ТӨСӨЛ/АРХАНГАЙ АЙМАГ, ЦЭЦЭРЛЭГ СУМ/ | Захирал | П.Лхагвацэрэн | | ХӨНДЛӨН ОГТЛОЛ /II-р хэсэг/ |
| | | ЗЕИнженер | Х.Пүрэвдорж | | |
| | | Гүйцэтгэсэн | Ө.Цэдэн-Иш | | |
| | | Шалгасан | Х.Пүрэвдорж | | ШИФР:25/10 |

| ХИЙЦ БА ХЭСЭГЛЭЛ | | |
|---|---|---|
| Хэмжээ | Хуудас | Бүх хуудас |
| А3 | 06 | 15 |
| МАСШТАБ 1:100 | | 2025.05 |

# ХӨНДЛӨН ОГТЛОЛ

/Км0+240-Км0+260/

БР х00.30.15 зүүн: 0.04 м²
БР х00.30.15 баруун: 0.04 м²
БР 100.20.8: 0.02 м²
БР 100.20.8 1: 0.02 м²
ЦБХ: 2.32 м²
ЦБХ 18см: 1.08 м²
БЧС 20см: 1.24 м²
Явган хүний зам зүүн: 0.48 м²
Өнгөт хавтан 6см: 0.08 м²
Буталсан чулуун суурь 20см: 0.26 м²
Элс хайрган дэвсгэр 10см: 0.14 м²
Явган хүний зам баруун: 0.48 м²
Өнгөт хавтан 6см: 0.08 м²
Буталсан чулуун суурь 20см: 0.26 м²
Элс хайрган дэвсгэр 10см: 0.14 м²
Хөвөө Зүүн: 0.13 м²
М 1:200 Хөвөө баруун: 0.13 м²

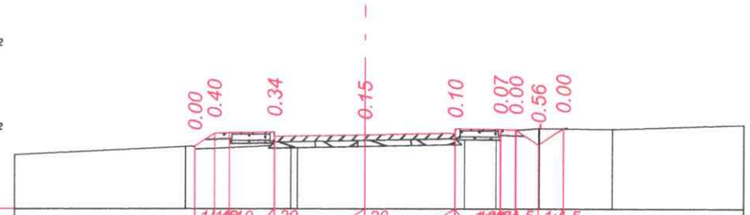


| | | |
|---|---|---|
| Төлөвлөлтийн өгөгдөл | Налуу, ‰, урт, м | 1:1.5 20 20 1:1.5 0.5 1.5 3.0 3.0 1.5 |
| | Төлөвлөлтийн түвшин, м | 1691.28 1691.70 1691.74 **1691.65** 1691.71 1691.84 1691.81 1691.31 1691.86 |
| Бодит өгөгдөл | Газрын түвшин, м | 1691.26 1691.20 1691.30 1691.32 **1691.40** 1691.51 1691.66 1691.71 1691.87 1691.86 1691.84 |

**ПК 0+240.00**

БР х00.30.15 зүүн: 0.04 м²
БР х00.30.15 баруун: 0.04 м²
БР 100.20.8: 0.02 м²
БР 100.20.8 1: 0.02 м²
ЦБХ: 2.32 м²
ЦБХ 18см: 1.08 м²
БЧС 20см: 1.24 м²
Явган хүний зам зүүн: 0.48 м²
Өнгөт хавтан 6см: 0.08 м²
Буталсан чулуун суурь 20см: 0.26 м²
Элс хайрган дэвсгэр 10см: 0.14 м²
Явган хүний зам баруун: 0.48 м²
Өнгөт хавтан 6см: 0.08 м²
Буталсан чулуун суурь 20см: 0.26 м²
Элс хайрган дэвсгэр 10см: 0.14 м²
Хөвөө Зүүн: 0.13 м²
М 1:200 Хөвөө баруун: 0.13 м²

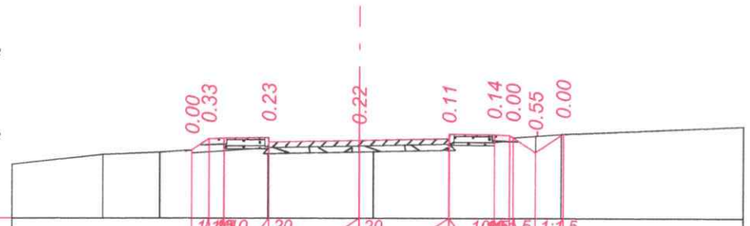


| | | |
|---|---|---|
| Төлөвлөлтийн өгөгдөл | Налуу, ‰, урт, м | 1:1.5 20 20 1:1.5 0.5 1.5 3.0 3.0 1.5 |
| | Төлөвлөлтийн түвшин, м | 1691.70 1692.07 1692.11 **1692.02** 1692.08 1692.21 1692.11 1691.61 1692.23 |
| Бодит өгөгдөл | Газрын түвшин, м | 1691.55 1691.62 1691.70 1691.64 1691.78 **1691.70** 1691.87 1691.97 1692.01 1692.16 1692.22 |

**ПК 0+260.00**

| | | | | | |
|---|---|---|---|---|---|
| Улаанбаатар хот, СХД 18-р хороо, 8 байр 30 тоот | ТӨСЛИЙН НЭР: | ТӨСӨЛЛӨСӨН: | | ЗУРГИЙН ЕРӨНХИЙ НЭР: | ХИЙЦ БА ХЭСЭГЛЭЛ |
| | СУМЫН ТӨВ ДОТОРХ ХАТУУ ХУЧИЛТТАЙ АВТО ЗАМЫН ИНЖЕНЕРИЙН НАРИЙВЧИЛСАН ЗУРАГ ТӨСӨЛ/АРХАНГАЙ АЙМАГ, ЦЭЦЭРЛЭГ СУМ/ | Захирал | П.Лхагвацэрэн | ХӨНДЛӨН ОГТЛОЛ /II-р хэсэг/ | Хэмжээ / Хуудас / Бүх хуудас |
| | | ЗЕИнженер | Х.Пүрэвдорж | | А3 / 07 / 15 |
| | | Гүйцэтгэсэн | Ө.Цэдэн-Иш | | |
| | | Шалгасан | Х.Пүрэвдорж | ШИФР:25/10 | МАСШТАБ 1:100 / 2025.05 |

# ХӨНДЛӨН ОГТЛОЛ

/Км0+280-Км0+300/

БР х00.30.15 зүүн: 0.04 м²
БР х00.30.15 баруун: 0.04 м²
БР 100.20.8: 0.02 м²
БР 100.20.8 1: 0.02 м²
ЦБХ: 2.32 м²
ЦБХ 18см: 1.08 м²
БЧС 20см: 1.24 м²
Явган хүний зам зүүн: 0.48 м²
Өнгөт хавтан 6см: 0.08 м²
Буталсан чулуун суурь 20см: 0.26 м²
Элс хайрган дэвсгэр 10см: 0.14 м²
Явган хүний зам баруун: 0.48 м²
Өнгөт хавтан 6см: 0.08 м²
Буталсан чулуун суурь 20см: 0.26 м²
Элс хайрган дэвсгэр 10см: 0.14 м²
Хөвөө Зүүн: 0.13 м²
М 1:200 Хөвөө баруун: 0.13 м²

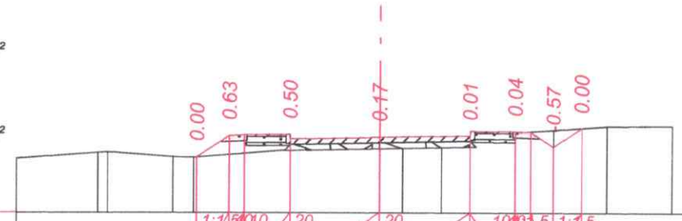


| | | |
|---|---|---|
| Төлөвлөлтийн өгөгдөл | Налуу, ‰, урт, м | 1:1.5 10 20 20 10 1.5 1:1.5 1.0 1.5 1.5 3.0 3.0 1.5 0.60 1.5 |
| | Төлөвлөлтийн түвшин, м | 1691.62 1692.33 1692.36 **1692.27** 1692.33 1692.47 1691.95 1692.59 |
| Бодит өгөгдөл | Газрын түвшин, м | 1691.76 1691.62 1691.61 1691.70 1691.86 **1692.10** 1692.17 1692.26 1692.32 1692.43 1692.52 1692.59 1692.65 1692.67 |

**ПК 0+280.00**

БР х00.30.15 зүүн: 0.04 м²
БР х00.30.15 баруун: 0.04 м²
БР 100.20.8: 0.02 м²
БР 100.20.8 1: 0.02 м²
ЦБХ: 2.32 м²
ЦБХ 18см: 1.08 м²
БЧС 20см: 1.24 м²
Явган хүний зам зүүн: 0.48 м²
Өнгөт хавтан 6см: 0.08 м²
Буталсан чулуун суурь 20см: 0.26 м²
Элс хайрган дэвсгэр 10см: 0.14 м²
Явган хүний зам баруун: 0.48 м²
Өнгөт хавтан 6см: 0.08 м²
Буталсан чулуун суурь 20см: 0.26 м²
Элс хайрган дэвсгэр 10см: 0.14 м²
Хөвөө Зүүн: 0.13 м²
М 1:200 Хөвөө баруун: 0.13 м²

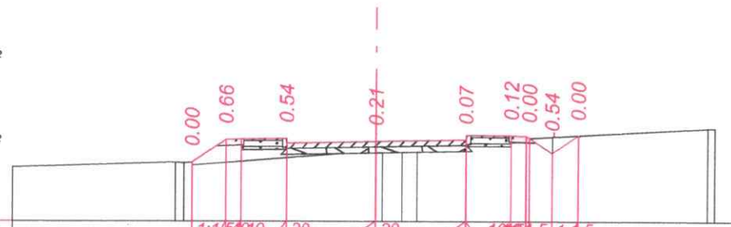


| | | |
|---|---|---|
| Төлөвлөлтийн өгөгдөл | Налуу, ‰, урт, м | 1:1.5 10 20 20 10 1.5 1:1.5 1.0 1.5 1.5 3.0 3.0 1.5 0.60 1.5 |
| | Төлөвлөлтийн түвшин, м | 1691.70 1692.45 1692.49 **1692.40** 1692.46 1692.59 1692.51 1692.01 1692.60 |
| Бодит өгөгдөл | Газрын түвшин, м | 1691.70 1691.70 1691.69 1691.85 **1692.09** 1692.17 1692.29 1692.37 1692.41 1692.55 1692.60 1692.85 |

**ПК 0+300.00**

| | | | | | |
|---|---|---|---|---|---|
| Улаанбаатар хот, СХД 18-р хороо, 8 байр 30 тоот | ТӨСЛИЙН НЭР: | ТӨСӨЛЛӨСӨН: | | ЗУРГИЙН ЕРӨНХИЙ НЭР: | ХИЙЦ БА ХЭСЭГЛЭЛ |
| | СУМЫН ТӨВ ДОТОРХ ХАТУУ ХУЧИЛТТАЙ АВТО ЗАМЫН ИНЖЕНЕРИЙН НАРИЙВЧИЛСАН ЗУРАГ ТӨСӨЛ/АРХАНГАЙ АЙМАГ, ЦЭЦЭРЛЭГ СУМ/ | Захирал П.Лхагвацэрэн | | ХӨНДЛӨН ОГТЛОЛ /II-р хэсэг/ | Хэмжээ: А3 / Хуудас: 08 / Бүх хуудас: 15 |
| | | ЗЕИнженер Х.Пүрэвдорж | | | |
| | | Гүйцэтгэсэн Ө.Цэдэн-Иш | | | |
| | | Шалгасан Х.Пүрэвдорж | | ШИФР:25/10 | МАСШТАБ 1:100 / 2025.05 |

# ХӨНДЛӨН ОГТЛОЛ

/Км0+320-Км0+340/

БР х00.30.15 зүүн: 0.04 м²
БР х00.30.15 баруун: 0.04 м²
БР 100.20.8: 0.02 м²
БР 100.20.8 1: 0.02 м²
ЦБХ: 2.32 м²
ЦБХ 18см: 1.08 м²
БЧС 20см: 1.24 м²
Явган хүний зам зүүн: 0.48 м²
Өнгөт хавтан 6см: 0.08 м²
Буталсан чулуун суурь 20см: 0.26 м²
Элс хайрган дэвсгэр 10см: 0.14 м²
Явган хүний зам баруун: 0.48 м²
Өнгөт хавтан 6см: 0.08 м²
Буталсан чулуун суурь 20см: 0.26 м²
Элс хайрган дэвсгэр 10см: 0.14 м²
Хөвөө Зүүн: 0.13 м²
Хөвөө баруун: 0.13 м²

М 1:200

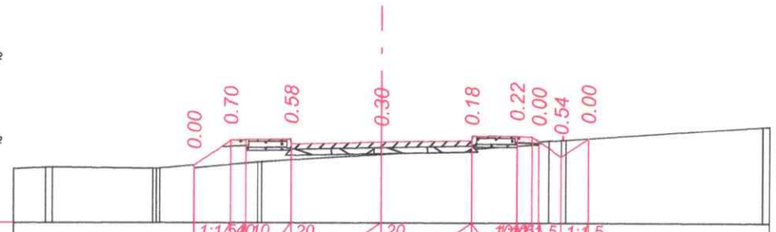


| | | | | | | | | | | | | | | | | | | | | | | | |
|---|---|---|---|---|---|---|---|---|---|---|---|---|---|---|---|---|---|---|---|---|---|---|---|
| Төлөвлөлтийн өгөгдөл | Налуу, ‰, урт, м | | | | 1:1.5 | 40 | 10 | | 20 | | 20 | | | | 10 | 40 | 1.5 | 1:1.5 | | | | | |
| | | | | | 1.2 | 0.5 | | 1.5 | | 3.0 | | 3.0 | 1.5 | | 0.5 | 0.5 | 1 | | | | | | |
| | Төлөвлөлтийн түвшин, м | | | 1691.65 | 1692.47 | | | 1692.50 | | **1692.41** | | 1692.47 | | 1692.61 | 1692.44 | 1691.94 | 1692.54 | | | | | | |
| Бодит өгөгдөл | Газрын түвшин, м | 1691.57 | 1691.54 | 1691.65 | 1691.67 | 1691.75 | 1691.82 | | | **1692.01** | | 1692.19 | 1692.29 | 1692.34 | 1692.48 | 1692.54 | | | | 1692.94 | | | |

**ПК 0+320.00**

БР х00.30.15 зүүн: 0.04 м²
БР х00.30.15 баруун: 0.04 м²
БР 100.20.8: 0.02 м²
БР 100.20.8 1: 0.02 м²
ЦБХ: 2.32 м²
ЦБХ 18см: 1.08 м²
БЧС 20см: 1.24 м²
Явган хүний зам зүүн: 0.48 м²
Өнгөт хавтан 6см: 0.08 м²
Буталсан чулуун суурь 20см: 0.26 м²
Элс хайрган дэвсгэр 10см: 0.14 м²
Явган хүний зам баруун: 0.48 м²
Өнгөт хавтан 6см: 0.08 м²
Буталсан чулуун суурь 20см: 0.26 м²
Элс хайрган дэвсгэр 10см: 0.14 м²
Хөвөө Зүүн: 0.13 м²
Хөвөө баруун: 0.13 м²

М 1:200

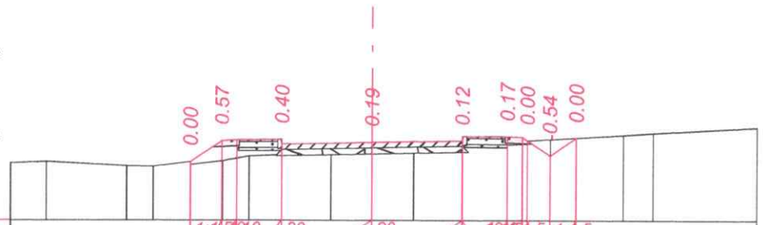


| | | | | | | | | | | | | | | | | | | | | | | | |
|---|---|---|---|---|---|---|---|---|---|---|---|---|---|---|---|---|---|---|---|---|---|---|---|
| Төлөвлөлтийн өгөгдөл | Налуу, ‰, урт, м | | | | 1:1.5 | 40 | 10 | | 20 | | 20 | | | | 10 | 40 | 1.5 | 1:1.5 | | | | | |
| | | | | | 1.0 | 0.5 | | 1.5 | | 3.0 | | 3.0 | 1.5 | | 0.5 | 0.5 | 1 | | | | | | |
| | Төлөвлөлтийн түвшин, м | | | 1691.77 | 1692.47 | | | 1692.51 | | **1692.42** | | 1692.48 | | 1692.61 | 1692.48 | 1691.98 | 1692.57 | | | | | | |
| Бодит өгөгдөл | Газрын түвшин, м | 1691.78 | 1691.63 | 1691.62 | 1691.77 | 1691.80 | 1691.96 | 1692.01 | 1692.10 | **1692.13** | 1692.16 | 1692.26 | 1692.34 | 1692.38 | 1692.52 | 1692.57 | 1692.66 | 1692.73 | | | | | |

**ПК 0+340.00**

| | | | | | |
|---|---|---|---|---|---|
| Улаанбаатар хот, СХД 18-р хороо, 8 байр 30 тоот | ТӨСЛИЙН НЭР: | ТӨСӨЛЛӨСӨН: | | | ЗУРГИЙН ЕРӨНХИЙ НЭР: | ХИЙЦ БА ХЭСЭГЛЭЛ | |
| | СУМЫН ТӨВ ДОТОРХ ХАТУУ ХУЧИЛТТАЙ АВТО ЗАМЫН ИНЖЕНЕРИЙН НАРИЙВЧИЛСАН ЗУРАГ ТӨСӨЛ/АРХАНГАЙ АЙМАГ, ЦЭЦЭРЛЭГ СУМ/ | Захирал | П.Лхагвацэрэн | | ХӨНДЛӨН ОГТЛОЛ /II-р хэсэг/ | Хэмжээ | Хуудас | Бүх хуудас |
| | | ЗЕИнженер | Х.Пүрэвдорж | | | А3 | 09 | 15 |
| | | Гүйцэтгэсэн | Ө.Цэдэн-Иш | | | | | |
| | | Шалгасан | Х.Пүрэвдорж | | ШИФР:25/10 | МАСШТАБ 1:100 | | 2025.05 |

# ХӨНДЛӨН ОГТЛОЛ

/Км0+360-Км0+380/

БР х00.30.15 зүүн: 0.04 м²
БР х00.30.15 баруун: 0.04 м²
БР 100.20.8: 0.02 м²
БР 100.20.8 1: 0.02 м²
ЦБХ: 2.32 м²
ЦБХ 18см: 1.08 м²
БЧС 20см: 1.24 м²
Явган хүний зам зүүн: 0.48 м²
Өнгөт хавтан 6см: 0.08 м²
Буталсан чулуун суурь 20см: 0.26 м²
Элс хайрган дэвсгэр 10см: 0.14 м²
Явган хүний зам баруун: 0.48 м²
Өнгөт хавтан 6см: 0.08 м²
Буталсан чулуун суурь 20см: 0.26 м²
Элс хайрган дэвсгэр 10см: 0.14 м²
Хөвөө Зүүн: 0.13 м²
М 1:200 Хөвөө баруун: 0.13 м²

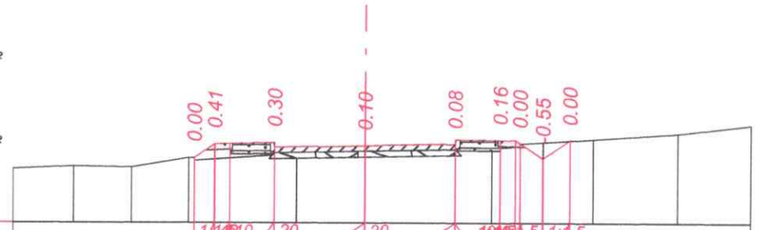


| | | | | | | | | | | | | | | | | | |
|---|---|---|---|---|---|---|---|---|---|---|---|---|---|---|---|---|---|
| Төлөвлөлтийн өгөгдөл | Налуу, ‰, урт, м | | | | 1:1.5 | 1.0 | 20 | | 20 | | 1.0 | 1.5 | 1:1.5 | | | | |
| | | | | 0.69 | 1.5 | | 1.5 | | 3.0 | | 3.0 | 1.5 | | | | | |
| | Төлөвлөлтийн түвшин, м | | | 1692.02 | 1692.48 | | 1692.51 | | **1692.42** | | 1692.48 | | 1692.62 | 1692.49 | 1691.99 | 1692.59 | |
| Бодит өгөгдөл | Газрын түвшин, м | 1691.73 | 1691.70 | 1692.01 | 1691.97 | | 1692.11 | 1692.16 | **1692.22** | | 1692.30 | | 1692.34 | 1692.39 | 1692.54 | 1692.59 | 1692.64 | 1692.83 |

**ПК 0+360.00**

БР х00.30.15 зүүн: 0.04 м²
БР х00.30.15 баруун: 0.04 м²
БР 100.20.8: 0.02 м²
БР 100.20.8 1: 0.02 м²
ЦБХ: 2.32 м²
ЦБХ 18см: 1.08 м²
БЧС 20см: 1.24 м²
Явган хүний зам зүүн: 0.48 м²
Өнгөт хавтан 6см: 0.08 м²
Буталсан чулуун суурь 20см: 0.26 м²
Элс хайрган дэвсгэр 10см: 0.14 м²
Явган хүний зам баруун: 0.48 м²
Өнгөт хавтан 6см: 0.08 м²
Буталсан чулуун суурь 20см: 0.26 м²
Элс хайрган дэвсгэр 10см: 0.14 м²
Хөвөө Зүүн: 0.13 м²
М 1:200 Хөвөө баруун: 0.13 м²

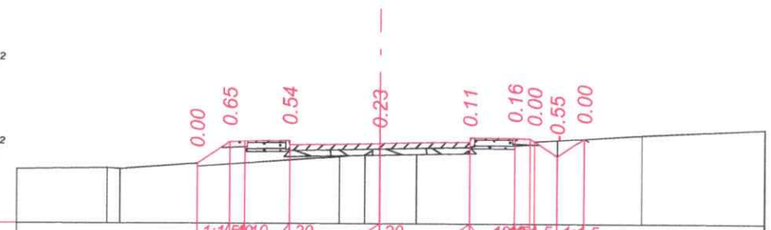


| | | | | | | | | | | | | | | | | | |
|---|---|---|---|---|---|---|---|---|---|---|---|---|---|---|---|---|---|
| Төлөвлөлтийн өгөгдөл | Налуу, ‰, урт, м | | | | 1:1.5 | 1.0 | 20 | | 20 | | 1.0 | 1.5 | 1:1.5 | | | | |
| | | | | 1.09 | 1.5 | | 1.5 | | 3.0 | | 3.0 | 1.5 | | | | | |
| | Төлөвлөлтийн түвшин, м | | | 1691.75 | 1692.48 | | 1692.51 | | **1692.42** | | 1692.48 | | 1692.62 | 1692.50 | 1692.00 | 1692.60 | |
| Бодит өгөгдөл | Газрын түвшин, м | 1691.60 | | 1691.75 | 1691.73 | | 1691.87 | 1691.99 | 1692.07 **1692.09** | 1692.16 | 1692.27 | | 1692.36 | 1692.40 | 1692.55 | 1692.60 | 1692.72 |

**ПК 0+380.00**

| | | | | | |
|---|---|---|---|---|---|
| Улаанбаатар хот, СХД 18-р хороо, 8 байр 30 тоот | ТӨСЛИЙН НЭР: | ТӨСӨЛЛӨСӨН: | | ЗУРГИЙН ЕРӨНХИЙ НЭР: | ХИЙЦ БА ХЭСЭГЛЭЛ |
| | СУМЫН ТӨВ ДОТОРХ ХАТУУ ХУЧИЛТТАЙ АВТО ЗАМЫН ИНЖЕНЕРИЙН НАРИЙВЧИЛСАН ЗУРАГ ТӨСӨЛ/АРХАНГАЙ АЙМАГ, ЦЭЦЭРЛЭГ СУМ/ | Захирал П.Лхагвацэрэн | | ХӨНДЛӨН ОГТЛОЛ /II-р хэсэг/ | Хэмжээ / Хуудас / Бүх хуудас |
| | | ЗЕИнженер Х.Пүрэвдорж | | | А3 / 10 / 15 |
| | | Гүйцэтгэсэн Ө.Цэдэн-Иш | | | |
| | | Шалгасан Х.Пүрэвдорж | | ШИФР:25/10 | МАСШТАБ 1:100 / 2025.05 |

# ХӨНДЛӨН ОГТЛОЛ

/Км0+400-Км0+420/

*БР х00.30.15 зүүн: 0.04 м²*
*БР х00.30.15 баруун: 0.04 м²*
*БР 100.20.8: 0.02 м²*
*БР 100.20.8 1: 0.02 м²*
*ЦБХ: 2.32 м²*
*ЦБХ 18см: 1.08 м²*
*БЧС 20см: 1.24 м²*
*Явган хүний зам зүүн: 0.48 м²*
*Өнгөт хавтан 6см: 0.08 м²*
*Буталсан чулуун суурь 20см: 0.26 м²*
*Элс хайрган дэвсгэр 10см: 0.14 м²*
*Явган хүний зам баруун: 0.48 м²*
*Өнгөт хавтан 6см: 0.08 м²*
*Буталсан чулуун суурь 20см: 0.26 м²*
*Элс хайрган дэвсгэр 10см: 0.14 м²*
*Хөвөө Зүүн: 0.13 м²*
*М 1:200 Хөвөө баруун: 0.13 м²*

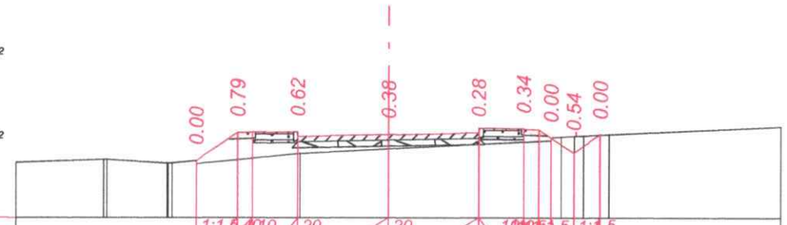


| | | |
|---|---|---|
| Төлөвлөлтийн өгөгдөл | Налуу, ‰, урт, м | 1:1.5 40 10 20 20 10 40 1:1.5 1:1.5 1.3 0.5 1.5 3.0 3.0 1.5 0.5 0.5 0.5 0.5 |
| | Төлөвлөлтийн түвшин, м | 1691.56 1692.48 1692.52 **1692.43** 1692.49 1692.62 1692.33 1691.83 1692.42 |
| Бодит өгөгдөл | Газрын түвшин, м | 1691.60 1691.47 1691.56 1691.59 1691.80 **1691.95** 1692.11 1692.18 1692.23 1692.37 1692.42 |

***ПК 0+400.00***

*БР х00.30.15 зүүн: 0.04 м²*
*БР х00.30.15 баруун: 0.04 м²*
*БР 100.20.8: 0.02 м²*
*БР 100.20.8 1: 0.02 м²*
*ЦБХ: 2.32 м²*
*ЦБХ 18см: 1.08 м²*
*БЧС 20см: 1.24 м²*
*Явган хүний зам зүүн: 0.48 м²*
*Өнгөт хавтан 6см: 0.08 м²*
*Буталсан чулуун суурь 20см: 0.26 м²*
*Элс хайрган дэвсгэр 10см: 0.14 м²*
*Явган хүний зам баруун: 0.48 м²*
*Өнгөт хавтан 6см: 0.08 м²*
*Буталсан чулуун суурь 20см: 0.26 м²*
*Элс хайрган дэвсгэр 10см: 0.14 м²*
*Хөвөө Зүүн: 0.13 м²*
*М 1:200 Хөвөө баруун: 0.13 м²*

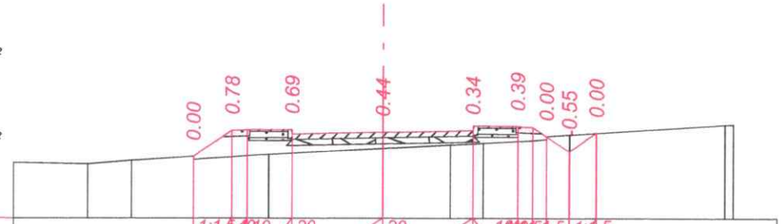


| | | |
|---|---|---|
| Төлөвлөлтийн өгөгдөл | Налуу, ‰, урт, м | 1:1.5 40 10 20 20 10 40 1:1.5 1:1.5 1.2 0.5 1.5 3.0 3.0 1.5 0.5 0.5 0.5 0.5 |
| | Төлөвлөлтийн түвшин, м | 1691.61 1692.47 1692.51 **1692.42** 1692.48 1692.61 1692.29 1691.79 1692.40 |
| Бодит өгөгдөл | Газрын түвшин, м | 1691.35 1691.48 1691.61 1691.59 1691.68 1691.72 **1691.88** 1692.00 1692.04 1692.12 1692.19 1692.34 1692.40 1692.67 |

***ПК 0+420.00***

| | | | | | |
|---|---|---|---|---|---|
| Улаанбаатар хот, СХД 18-р хороо, 8 байр 30 тоот | ТӨСЛИЙН НЭР: | ТӨСӨЛЛӨСӨН: | | ЗУРГИЙН ЕРӨНХИЙ НЭР: | ХИЙЦ БА ХЭСЭГЛЭЛ |
| | СУМЫН ТӨВ ДОТОРХ ХАТУУ ХУЧИЛТТАЙ АВТО ЗАМЫН ИНЖЕНЕРИЙН НАРИЙВЧИЛСАН ЗУРАГ ТӨСӨЛ/АРХАНГАЙ АЙМАГ, ЦЭЦЭРЛЭГ СУМ/ | Захирал П.Лхагвацэрэн | | ХӨНДЛӨН ОГТЛОЛ /II-р хэсэг/ | Хэмжээ / Хуудас / Бүх хуудас |
| | | ЗЕИнженер Х.Пүрэвдорж | | | А3 / 11 / 15 |
| | | Гүйцэтгэсэн Ө.Цэдэн-Иш | | | |
| | | Шалгасан Х.Пүрэвдорж | | ШИФР:25/10 | МАСШТАБ 1:100 / 2025.05 |

# ХӨНДЛӨН ОГТЛОЛ

/Км0+440-Км0+460/

БР х00.30.15 зүүн: 0.04 м²
БР х00.30.15 баруун: 0.04 м²
БР 100.20.8: 0.02 м²
БР 100.20.8 1: 0.02 м²
ЦБХ: 3.08 м²
ЦБХ 18см: 1.44 м²
БЧС 20см: 1.64 м²
Явган хүний зам зүүн: 0.48 м²
Өнгөт хавтан 6см: 0.08 м²
Буталсан чулуун суурь 20см: 0.26 м²
Элс хайрган дэвсгэр 10см: 0.14 м²
Явган хүний зам баруун: 0.48 м²
Өнгөт хавтан 6см: 0.08 м²
Буталсан чулуун суурь 20см: 0.26 м²
Элс хайрган дэвсгэр 10см: 0.14 м²
Хөвөө Зүүн: 0.13 м²
М 1:200 Хөвөө баруун: 0.13 м²

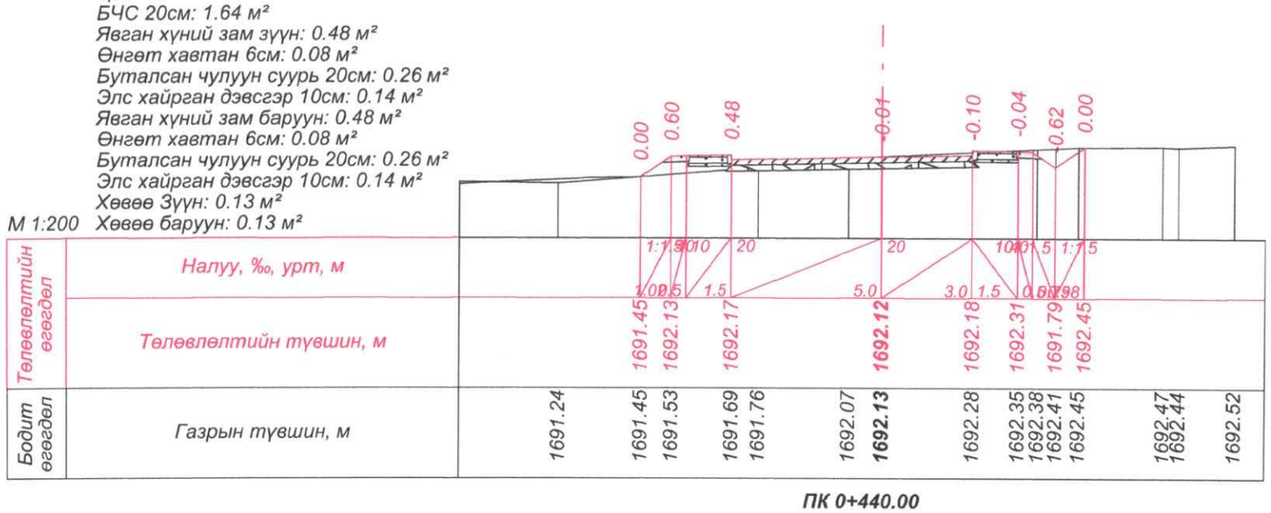


**ПК 0+440.00**

БР х00.30.15 зүүн: 0.04 м²
БР х00.30.15 баруун: 0.04 м²
БР 100.20.8: 0.02 м²
БР 100.20.8 1: 0.02 м²
ЦБХ: 3.08 м²
ЦБХ 18см: 1.44 м²
БЧС 20см: 1.64 м²
Явган хүний зам зүүн: 0.48 м²
Өнгөт хавтан 6см: 0.08 м²
Буталсан чулуун суурь 20см: 0.26 м²
Элс хайрган дэвсгэр 10см: 0.14 м²
Явган хүний зам баруун: 0.48 м²
Өнгөт хавтан 6см: 0.08 м²
Буталсан чулуун суурь 20см: 0.26 м²
Элс хайрган дэвсгэр 10см: 0.14 м²
Хөвөө Зүүн: 0.13 м²
М 1:200 Хөвөө баруун: 0.13 м²

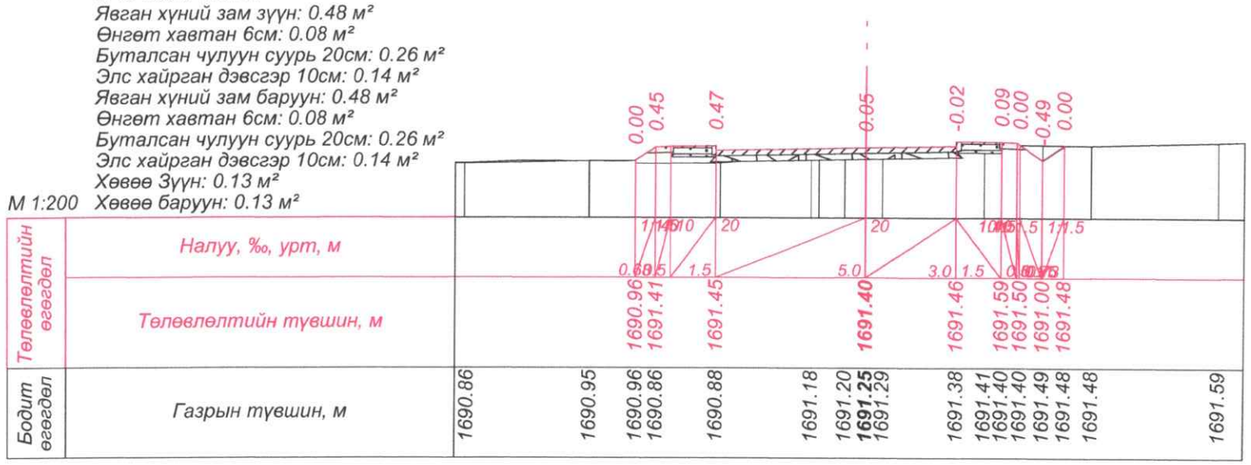


**ПК 0+460.00**

| | | | | | |
|---|---|---|---|---|---|
| Улаанбаатар хот, СХД 18-р хороо, 8 байр 30 тоот | ТӨСЛИЙН НЭР: | ТӨСӨЛЛӨСӨН: | | ЗУРГИЙН ЕРӨНХИЙ НЭР: | ХИЙЦ БА ХЭСЭГЛЭЛ |
| | СУМЫН ТӨВ ДОТОРХ ХАТУУ ХУЧИЛТТАЙ АВТО ЗАМЫН ИНЖЕНЕРИЙН НАРИЙВЧИЛСАН ЗУРАГ ТӨСӨЛ/АРХАНГАЙ АЙМАГ, ЦЭЦЭРЛЭГ СУМ/ | Захирал П.Лхагвацэрэн | | ХӨНДЛӨН ОГТЛОЛ /II-р хэсэг/ | Хэмжээ / Хуудас / Бүх хуудас |
| | | ЗЕИнженер Х.Пүрэвдорж | | | А3 / 12 / 15 |
| | | Гүйцэтгэсэн Ө.Цэдэн-Иш | | | |
| | | Шалгасан Х.Пүрэвдорж | | ШИФР:25/10 | МАСШТАБ 1:100 / 2025.05 |

# ХӨНДЛӨН ОГТЛОЛ

/Км0+480-Км0+500/

БР х00.30.15 зүүн: 0.04 м²
БР х00.30.15 баруун: 0.04 м²
БР 100.20.8: 0.02 м²
БР 100.20.8 1: 0.02 м²
ЦБХ: 2.76 м²
ЦБХ 18см: 1.29 м²
БЧС 20см: 1.47 м²
Явган хүний зам зүүн: 0.48 м²
Өнгөт хавтан 6см: 0.08 м²
Буталсан чулуун суурь 20см: 0.26 м²
Элс хайрган дэвсгэр 10см: 0.14 м²
Явган хүний зам баруун: 0.48 м²
Өнгөт хавтан 6см: 0.08 м²
Буталсан чулуун суурь 20см: 0.26 м²
Элс хайрган дэвсгэр 10см: 0.14 м²
Хөвөө Зүүн: 0.11 м²
М 1:200 Хөвөө баруун: 0.13 м²

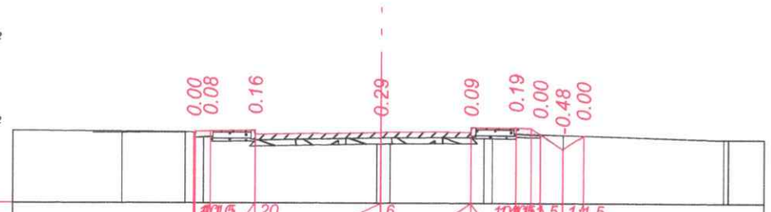


| | | |
|---|---|---|
| Төлөвлөлтийн өгөгдөл | Налуу, ‰, урт, м | 1:1.5 4 1.5 20 6 4.17 3.0 1.5 1.5 1.5 1.5 |
| | Төлөвлөлтийн түвшин, м | 1690.28 1690.33 1690.35 **1690.28** 1690.30 1690.43 1690.22 1689.72 1690.18 |
| Бодит өгөгдөл | Газрын түвшин, м | 1690.31 1690.29 1690.16 1690.09 **1689.89** 1690.11 1690.16 1690.14 1690.12 1690.20 1690.18 1690.04 |

**ПК 0+480.00**

БР х00.30.15 зүүн: 0.04 м²
БР х00.30.15 баруун: 0.04 м²
БР 100.20.8: 0.02 м²
БР 100.20.8 1: 0.02 м²
ЦБХ: 2.32 м²
ЦБХ 18см: 1.08 м²
БЧС 20см: 1.24 м²
Явган хүний зам зүүн: 0.48 м²
Өнгөт хавтан 6см: 0.08 м²
Буталсан чулуун суурь 20см: 0.26 м²
Элс хайрган дэвсгэр 10см: 0.14 м²
Явган хүний зам баруун: 0.48 м²
Өнгөт хавтан 6см: 0.08 м²
Буталсан чулуун суурь 20см: 0.26 м²
Элс хайрган дэвсгэр 10см: 0.14 м²
Хөвөө Зүүн: 0.10 м²
М 1:200 Хөвөө баруун: 0.11 м²

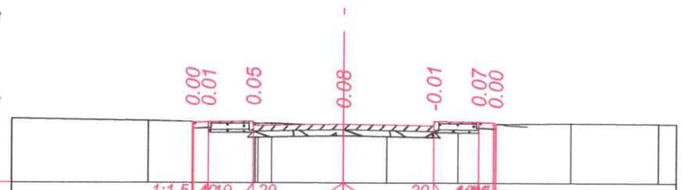


| | | |
|---|---|---|
| Төлөвлөлтийн өгөгдөл | Налуу, ‰, урт, м | 1:1.5 4 10 20 20 1.5 3.0 3.0 1.5 1.5 |
| | Төлөвлөлтийн түвшин, м | 1689.18 1689.17 1689.19 **1689.10** 1689.04 1689.17 1689.11 |
| Бодит өгөгдөл | Газрын түвшин, м | 1689.21 1689.18 1689.16 1689.14 1689.13 **1689.02** 1688.94 1689.05 1689.10 1689.10 1689.11 1689.14 1689.11 |

**ПК 0+500.00**

| | | | | | |
|---|---|---|---|---|---|
| Улаанбаатар хот, СХД 18-р хороо, 8 байр 30 тоот | ТӨСЛИЙН НЭР: | ТӨСӨЛЛӨСӨН: | | | ЗУРГИЙН ЕРӨНХИЙ НЭР: |
| | СУМЫН ТӨВ ДОТОРХ ХАТУУ ХУЧИЛТТАЙ АВТО ЗАМЫН ИНЖЕНЕРИЙН НАРИЙВЧИЛСАН ЗУРАГ ТӨСӨЛ/АРХАНГАЙ АЙМАГ, ЦЭЦЭРЛЭГ СУМ/ | Захирал | П.Лхагвацэрэн | | ХӨНДЛӨН ОГТЛОЛ /II-р хэсэг/ |
| | | ЗЕИнженер | Х.Пүрэвдорж | | |
| | | Гүйцэтгэсэн | Ө.Цэдэн-Иш | | |
| | | Шалгасан | Х.Пүрэвдорж | | ШИФР:25/10 |

| ХИЙЦ БА ХЭСЭГЛЭЛ | | |
|---|---|---|
| Хэмжээ | Хуудас | Бүх хуудас |
| А3 | 13 | 15 |
| МАСШТАБ 1:100 | | 2025.05 |

# ХӨНДЛӨН ОГТЛОЛ

/Км0+520-Км0+540/

БР х00.30.15 зүүн: 0.04 м²
БР х00.30.15 баруун: 0.04 м²
БР 100.20.8: 0.02 м²
БР 100.20.8 1: 0.02 м²
ЦБХ: 2.32 м²
ЦБХ 18см: 1.08 м²
БЧС 20см: 1.24 м²
Явган хүний зам зүүн: 0.48 м²
Өнгөт хавтан 6см: 0.08 м²
Буталсан чулуун суурь 20см: 0.26 м²
Элс хайрган дэвсгэр 10см: 0.14 м²
Явган хүний зам баруун: 0.48 м²
Өнгөт хавтан 6см: 0.08 м²
Буталсан чулуун суурь 20см: 0.26 м²
Элс хайрган дэвсгэр 10см: 0.14 м²
Хөвөө Зүүн: 0.10 м²
М 1:200 Хөвөө баруун: 0.12 м²

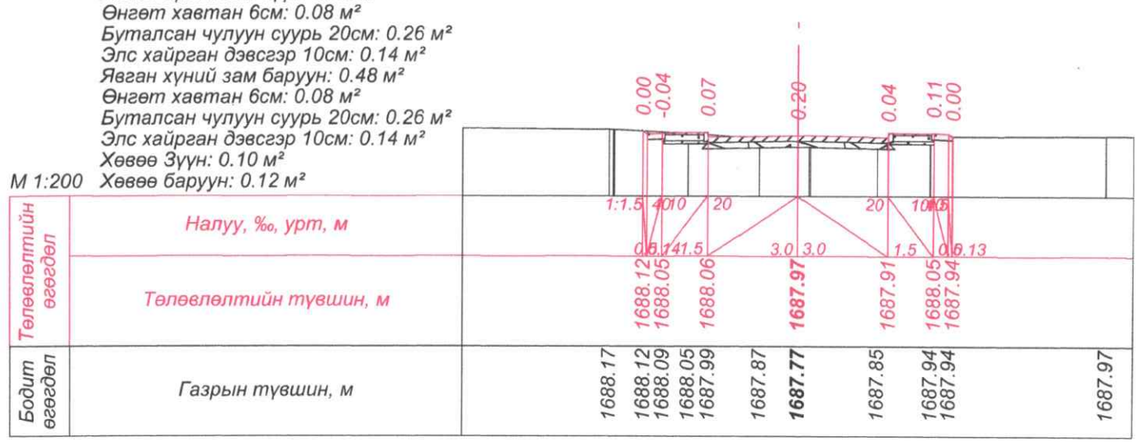


ПК 0+520.00

БР х00.30.15 зүүн: 0.04 м²
БР х00.30.15 баруун: 0.04 м²
БР 100.20.8: 0.02 м²
БР 100.20.8 1: 0.02 м²
ЦБХ: 2.32 м²
ЦБХ 18см: 1.08 м²
БЧС 20см: 1.24 м²
Явган хүний зам зүүн: 0.48 м²
Өнгөт хавтан 6см: 0.08 м²
Буталсан чулуун суурь 20см: 0.26 м²
Элс хайрган дэвсгэр 10см: 0.14 м²
Явган хүний зам баруун: 0.48 м²
Өнгөт хавтан 6см: 0.08 м²
Буталсан чулуун суурь 20см: 0.26 м²
Элс хайрган дэвсгэр 10см: 0.14 м²
Хөвөө Зүүн: 0.10 м²
М 1:200 Хөвөө баруун: 0.13 м²

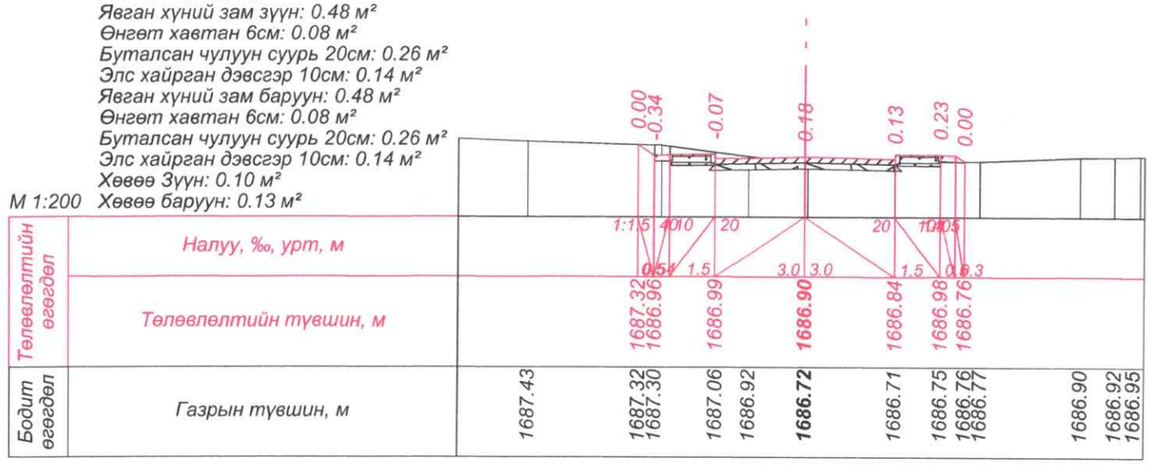


ПК 0+540.00

| | | | | | |
|---|---|---|---|---|---|
| Улаанбаатар хот, СХД 18-р хороо, 8 байр 30 тоот | ТӨСЛИЙН НЭР: | ТӨСӨЛЛӨСӨН: | | ЗУРГИЙН ЕРӨНХИЙ НЭР: | ХИЙЦ БА ХЭСЭГЛЭЛ |
| | СУМЫН ТӨВ ДОТОРХ ХАТУУ ХУЧИЛТТАЙ АВТО ЗАМЫН ИНЖЕНЕРИЙН НАРИЙВЧИЛСАН ЗУРАГ ТӨСӨЛ/АРХАНГАЙ АЙМАГ, ЦЭЦЭРЛЭГ СУМ/ | Захирал | П.Лхагвацэрэн | ХӨНДЛӨН ОГТЛОЛ /II-р хэсэг/ | Хэмжээ: А3 / Хуудас: 14 / Бүх хуудас: 15 |
| | | ЗЕИнженер | Х.Пүрэвдорж | | |
| | | Гүйцэтгэсэн | Ө.Цэдэн-Иш | | |
| | | Шалгасан | Х.Пүрэвдорж | ШИФР:25/10 | МАСШТАБ 1:100 / 2025.05 |

# ХӨНДЛӨН ОГТЛОЛ

/Км0+560-Км0+580/

БР х00.30.15 зүүн: 0.04 м²
БР х00.30.15 баруун: 0.04 м²
БР 100.20.8: 0.02 м²
БР 100.20.8 1: 0.02 м²
ЦБХ: 2.32 м²
ЦБХ 18см: 1.08 м²
БЧС 20см: 1.24 м²
Явган хүний зам зүүн: 0.34 м²
Өнгөт хавтан 6см: 0.08 м²
Буталсан чулуун суурь 20см: 0.26 м²
Явган хүний зам баруун: 0.34 м²
Өнгөт хавтан 6см: 0.08 м²
Буталсан чулуун суурь 20см: 0.26 м²
Хөвөө Зүүн: 0.10 м²
М 1:200 Хөвөө баруун: 0.12 м²

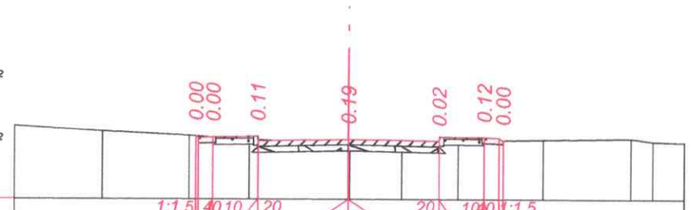


| | | | | | | | | | | | | | | | | |
|---|---|---|---|---|---|---|---|---|---|---|---|---|---|---|---|---|
| Төлөвлөлтийн өгөгдөл | Налуу, ‰, урт, м | 1:1.5 | 40 | 10 | 20 | | | | | 20 | 10 | 40 | 1:1.5 | | | |
| | | 0.5 | 0.08 | 1.5 | | | | 3.0 | 3.0 | | 1.5 | 0.5 | 0.13 | | | |
| | Төлөвлөлтийн түвшин, м | 1686.00 | 1685.96 | 1685.98 | | | | 1685.89 | | | 1685.83 | 1685.96 | 1685.86 | | | |
| Бодит өгөгдөл | Газрын түвшин, м | 1686.15 | 1686.01 | 1685.96 | 1685.89 | | | 1685.70 | 1685.77 | 1685.81 | 1685.83 | 1685.84 | 1685.86 | 1685.88 | 1685.92 | 1685.82 |

**ПК 0+560.00**

БР х00.30.15 зүүн: 0.04 м²
БР х00.30.15 баруун: 0.04 м²
БР 100.20.8: 0.02 м²
БР 100.20.8 1: 0.02 м²
ЦБХ: 2.32 м²
ЦБХ 18см: 1.08 м²
БЧС 20см: 1.24 м²
Явган хүний зам зүүн: 0.48 м²
Өнгөт хавтан 6см: 0.08 м²
Буталсан чулуун суурь 20см: 0.26 м²
Элс хайрган дэвсгэр 10см: 0.14 м²
Явган хүний зам баруун: 0.48 м²
Өнгөт хавтан 6см: 0.08 м²
Буталсан чулуун суурь 20см: 0.26 м²
Элс хайрган дэвсгэр 10см: 0.14 м²
Хөвөө Зүүн: 0.11 м²
М 1:200 Хөвөө баруун: 0.13 м²

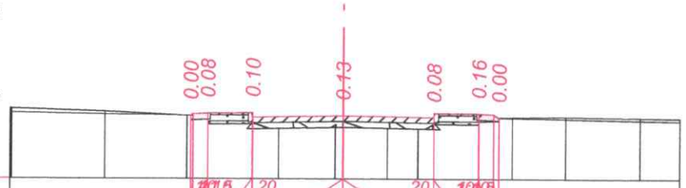


| | | | | | | | | | | | | | | | | |
|---|---|---|---|---|---|---|---|---|---|---|---|---|---|---|---|---|
| Төлөвлөлтийн өгөгдөл | Налуу, ‰, урт, м | | | 1:1.5 | 20 | | | | | 20 | 10 | 40 | | | | |
| | | | 0.08 | 0.5 | 1.5 | | | 3.0 | 3.0 | | 1.5 | 0.5 | 0.18 | | | |
| | Төлөвлөлтийн түвшин, м | | | 1684.94 | 1685.01 | 1685.02 | | 1684.93 | | | 1684.87 | 1685.01 | 1684.87 | | | |
| Бодит өгөгдөл | Газрын түвшин, м | 1685.17 | 1685.07 | 1684.94 | 1684.83 | 1684.82 | 1684.81 | 1684.70 | 1684.63 | 1684.67 | 1684.69 | 1684.75 | 1684.77 | 1684.91 | 1684.88 | |

**ПК 0+580.00**

| | | | | | | |
|---|---|---|---|---|---|---|
| Улаанбаатар хот, СХД 18-р хороо, 8 байр 30 тоот | ТӨСЛИЙН НЭР: | ТӨСӨЛЛӨСӨН: | | | ЗУРГИЙН ЕРӨНХИЙ НЭР: | ХИЙЦ БА ХЭСЭГЛЭЛ |
| | СУМЫН ТӨВ ДОТОРХ ХАТУУ ХУЧИЛТТАЙ АВТО ЗАМЫН ИНЖЕНЕРИЙН НАРИЙВЧИЛСАН ЗУРАГ ТӨСӨЛ/АРХАНГАЙ АЙМАГ, ЦЭЦЭРЛЭГ СУМ/ | Захирал | П.Лхагвацэрэн | | ХӨНДЛӨН ОГТЛОЛ /II-р хэсэг/ | Хэмжээ / Хуудас / Бүх хуудас |
| | | ЗЕИнженер | Х.Пүрэвдорж | | | А3 / 15 / 15 |
| | | Гүйцэтгэсэн | Ө.Цэдэн-Иш | | | |
| | | Шалгасан | Х.Пүрэвдорж | | ШИФР:25/10 | МАСШТАБ 1:100 / 2025.05 |

# ХӨНДЛӨН ОГТЛОЛ

/Км0+604.75/

М 1:200

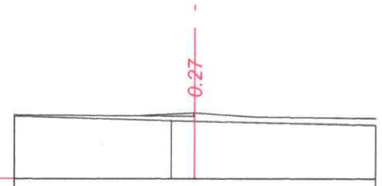


| | | |
|---|---|---|
| Төлөвлөлтийн өгөгдөл | Налуу, ‰, урт, м | |
| | Төлөвлөлтийн түвшин, м | 1683.99 |
| Бодит өгөгдөл | Газрын түвшин, м | 1683.73<br>1683.71 |

ПК 0+604.75

| | | | | | |
|---|---|---|---|---|---|
| Улаанбаатар хот, СХД 18-р хороо, 8 байр 30 тоот | ТӨСЛИЙН НЭР: | ТӨСӨЛЛӨСӨН: | | ЗУРГИЙН ЕРӨНХИЙ НЭР: | ХИЙЦ БА ХЭСЭГЛЭЛ |
| | СУМЫН ТӨВ ДОТОРХ ХАТУУ ХУЧИЛТТАЙ АВТО ЗАМЫН ИНЖЕНЕРИЙН НАРИЙВЧИЛСАН ЗУРАГ ТӨСӨЛ/АРХАНГАЙ АЙМАГ, ЦЭЦЭРЛЭГ СУМ/ | Захирал | П.Лхагвацэрэн | ХӨНДЛӨН ОГТЛОЛ /II-р хэсэг/ | Хэмжээ / Хуудас / Бүх хуудас |
| | | ЗЕИнженер | Х.Пүрэвдорж | | А3 / 16 / 15 |
| | | Гүйцэтгэсэн | Ө.Цэдэн-Иш | | |
| | | Шалгасан | Х.Пүрэвдорж | ШИФР:25/10 | МАСШТАБ 1:100 / 2025.05 |

# ХӨНДЛӨН ОГТЛОЛ

/Км0+000-Км0+020/

М 1:200

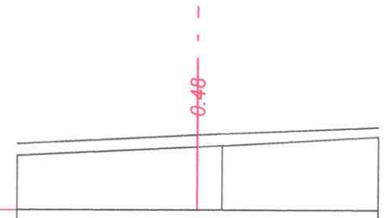


| | | |
|---|---|---|
| Төлөвлөлтийн өгөгдөл | Налуу, ‰, урт, м | |
| | Төлөвлөлтийн түвшин, м | 1681.94 |
| Бодит өгөгдөл | Газрын түвшин, м | 1681.46<br>1681.50 |

**ПК 0+000.00**

БР х00.30.15 зүүн: 0.04 м²
БР 100.20.8: 0.02 м²
Явган хүний зам зүүн: 0.48 м²
Өнгөт хавтан 6см: 0.08 м²
Буталсан чулуун суурь 20см: 0.26 м²
Элс хайрган дэвсгэр 10см: 0.14 м²
Хөвөө Зүүн: 0.13 м²

М 1:200

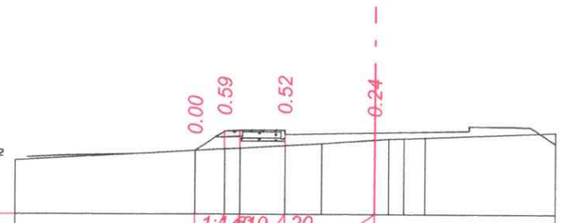


| | | |
|---|---|---|
| Төлөвлөлтийн өгөгдөл | Налуу, ‰, урт, м | |
| | Төлөвлөлтийн түвшин, м | 1681.21<br>1681.86<br>1681.90<br>1681.81 |
| Бодит өгөгдөл | Газрын түвшин, м | 1681.21<br>1681.27<br>1681.38<br>1681.45<br>1681.57<br>1681.62<br>1681.65 |

**ПК 0+020.00**

| | | | | |
|---|---|---|---|---|
| Улаанбаатар хот, СХД 18-р хороо, 8 байр 30 тоот | ТӨСЛИЙН НЭР: | ТӨСӨЛЛӨСӨН: | | ЗУРГИЙН ЕРӨНХИЙ НЭР: |
| | СУМЫН ТӨВ ДОТОРХ ХАТУУ ХУЧИЛТТАЙ АВТО ЗАМЫН ИНЖЕНЕРИЙН НАРИЙВЧИЛСАН ЗУРАГ ТӨСӨЛ/АРХАНГАЙ АЙМАГ, ЦЭЦЭРЛЭГ СУМ/ | Захирал | П.Лхагвацэрэн | ХӨНДЛӨН ОГТЛОЛ /III-р хэсэг/ |
| | | ЗЕИнженер | Х.Пүрэвдорж | |
| | | Гүйцэтгэсэн | Ө.Цэдэн-Иш | |
| | | Шалгасан | Х.Пүрэвдорж | ШИФР:25/10 |

| ХИЙЦ БА ХЭСЭГЛЭЛ | | |
|---|---|---|
| Хэмжээ | Хуудас | Бүх хуудас |
| А3 | 01 | 14 |
| МАСШТАБ 1:100 | | 2025.05 |

# ХӨНДЛӨН ОГТЛОЛ

/Км0+040-Км0+060/

БР х00.30.15 зүүн: 0.04 м²
БР х00.30.15 баруун: 0.04 м²
БР 100.20.8: 0.02 м²
БР 100.20.8 1: 0.02 м²
ЦБХ: 2.32 м²
ЦБХ 18см: 1.08 м²
БЧС 20см: 1.24 м²
Явган хүний зам зүүн: 0.48 м²
Өнгөт хавтан 6см: 0.08 м²
Буталсан чулуун суурь 20см: 0.26 м²
Элс хайрган дэвсгэр 10см: 0.14 м²
Явган хүний зам баруун: 0.48 м²
Өнгөт хавтан 6см: 0.08 м²
Буталсан чулуун суурь 20см: 0.26 м²
Элс хайрган дэвсгэр 10см: 0.14 м²
Хөвөө Зүүн: 0.13 м²
М 1:200 Хөвөө баруун: 0.13 м²

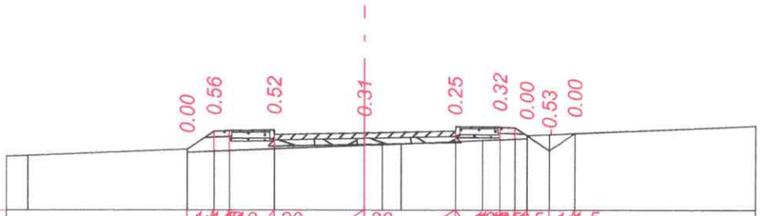


| | | | | | | | | | | | | | | | | |
|---|---|---|---|---|---|---|---|---|---|---|---|---|---|---|---|---|
| Төлөвлөлтийн өгөгдөл | Налуу, ‰, урт, м | | 1.1 | 1.1 | 10 | 20 | 20 | 1.1 | 1.5 | 1.1 | 1.5 | | | | | |
| | | | 0.0 | 0.5 | 1.5 | 3.0 | 3.0 | 1.5 | 0.5 | 0.0 | 0.5 | | | | | |
| | Төлөвлөлтийн түвшин, м | | 1681.25 | 1681.85 | 1681.89 | **1681.80** | 1681.86 | 1681.99 | 1681.71 | 1681.21 | 1681.78 | | | | | |
| Бодит өгөгдөл | Газрын түвшин, м | 1681.05 | 1681.25 | 1681.19 | 1681.27 | **1681.39** | 1681.41 | 1681.43 | 1681.51 | 1681.55 | 1681.57 | 1681.61 | 1681.74 | 1681.78 | | |

**ПК 0+040.00**

БР х00.30.15 зүүн: 0.04 м²
БР х00.30.15 баруун: 0.04 м²
БР 100.20.8: 0.02 м²
БР 100.20.8 1: 0.02 м²
ЦБХ: 2.32 м²
ЦБХ 18см: 1.08 м²
БЧС 20см: 1.24 м²
Явган хүний зам зүүн: 0.48 м²
Өнгөт хавтан 6см: 0.08 м²
Буталсан чулуун суурь 20см: 0.26 м²
Элс хайрган дэвсгэр 10см: 0.14 м²
Явган хүний зам баруун: 0.48 м²
Өнгөт хавтан 6см: 0.08 м²
Буталсан чулуун суурь 20см: 0.26 м²
Элс хайрган дэвсгэр 10см: 0.14 м²
Хөвөө Зүүн: 0.13 м²
М 1:200 Хөвөө баруун: 0.13 м²

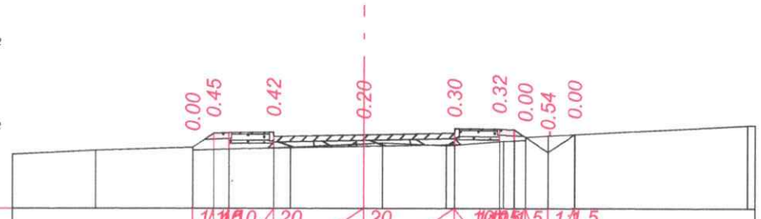


| | | | | | | | | | | | | | | | | |
|---|---|---|---|---|---|---|---|---|---|---|---|---|---|---|---|---|
| Төлөвлөлтийн өгөгдөл | Налуу, ‰, урт, м | | 1.1 | 1.1 | 10 | 20 | 20 | 1.1 | 1.5 | 1.1 | 1.5 | | | | | |
| | | | 0.0 | 0.5 | 1.5 | 3.0 | 3.0 | 1.5 | 0.5 | 0.0 | 0.5 | | | | | |
| | Төлөвлөлтийн түвшин, м | | 1681.45 | 1681.92 | 1681.95 | **1681.86** | 1681.92 | 1682.06 | 1681.79 | 1681.29 | 1681.88 | | | | | |
| Бодит өгөгдөл | Газрын түвшин, м | 1681.35 | 1681.45 | 1681.37 | 1681.43 | 1681.45 | **1681.56** | 1681.60 | 1681.51 | 1681.64 | 1681.69 | 1681.83 | 1681.88 | | 1682.17 | |

**ПК 0+060.00**

| | | | | | |
|---|---|---|---|---|---|
| Улаанбаатар хот, СХД 18-р хороо, 8 байр 30 тоот | ТӨСЛИЙН НЭР: | ТӨСӨЛЛӨСӨН: | | ЗУРГИЙН ЕРӨНХИЙ НЭР: | ХИЙЦ БА ХЭСЭГЛЭЛ |
| | СУМЫН ТӨВ ДОТОРХ ХАТУУ ХУЧИЛТТАЙ АВТО ЗАМЫН ИНЖЕНЕРИЙН НАРИЙВЧИЛСАН ЗУРАГ ТӨСӨЛ/АРХАНГАЙ АЙМАГ, ЦЭЦЭРЛЭГ СУМ/ | Захирал | П.Лхагвацэрэн | ХӨНДЛӨН ОГТЛОЛ /III-р хэсэг/ | Хэмжээ / Хуудас / Бүх хуудас |
| | | ЗЕИнженер | Х.Пүрэвдорж | | А3 / 02 / 14 |
| | | Гүйцэтгэсэн | Ө.Цэдэн-Иш | | |
| | | Шалгасан | Х.Пүрэвдорж | ШИФР:25/10 | МАСШТАБ 1:100 / 2025.05 |

# ХӨНДЛӨН ОГТЛОЛ

/Км0+080-Км0+100/

БР х00.30.15 зүүн: 0.04 м²
БР х00.30.15 баруун: 0.04 м²
БР 100.20.8: 0.02 м²
БР 100.20.8 1: 0.02 м²
ЦБХ: 2.32 м²
ЦБХ 18см: 1.08 м²
БЧС 20см: 1.24 м²
Явган хүний зам зүүн: 0.48 м²
Өнгөт хавтан 6см: 0.08 м²
Буталсан чулуун суурь 20см: 0.26 м²
Элс хайрган дэвсгэр 10см: 0.14 м²
Явган хүний зам баруун: 0.48 м²
Өнгөт хавтан 6см: 0.08 м²
Буталсан чулуун суурь 20см: 0.26 м²
Элс хайрган дэвсгэр 10см: 0.14 м²
Хөвөө Зүүн: 0.13 м²
М 1:200 Хөвөө баруун: 0.13 м²

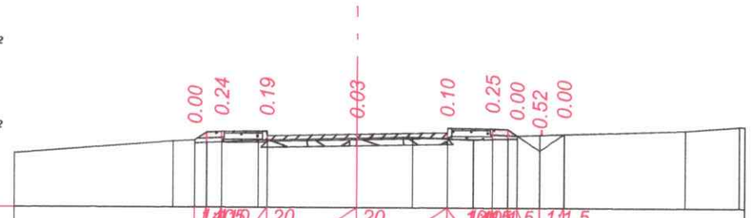


| | | |
|---|---|---|
| Төлөвлөлтийн өгөгдөл | Налуу, ‰, урт, м | 0.30 1.5 1.5 20 3.0 20 3.0 1.5 1.5 1.5 |
| | Төлөвлөлтийн түвшин, м | 1681.80 1682.09 1682.10 **1682.01** 1682.07 1682.21 1681.98 1681.48 1682.03 |
| Бодит өгөгдөл | Газрын түвшин, м | 1681.77 1681.80 1681.75 1681.81 **1681.88** 1681.92 1681.87 1681.83 1681.86 1681.88 1682.00 1682.03 1682.15 1682.28 |

**ПК 0+080.00**

БР х00.30.15 зүүн: 0.04 м²
БР х00.30.15 баруун: 0.04 м²
БР 100.20.8: 0.02 м²
БР 100.20.8 1: 0.02 м²
ЦБХ: 2.32 м²
ЦБХ 18см: 1.08 м²
БЧС 20см: 1.24 м²
Явган хүний зам зүүн: 0.48 м²
Өнгөт хавтан 6см: 0.08 м²
Буталсан чулуун суурь 20см: 0.26 м²
Элс хайрган дэвсгэр 10см: 0.14 м²
Явган хүний зам баруун: 0.48 м²
Өнгөт хавтан 6см: 0.08 м²
Буталсан чулуун суурь 20см: 0.26 м²
Элс хайрган дэвсгэр 10см: 0.14 м²
Хөвөө Зүүн: 0.13 м²
М 1:200 Хөвөө баруун: 0.13 м²

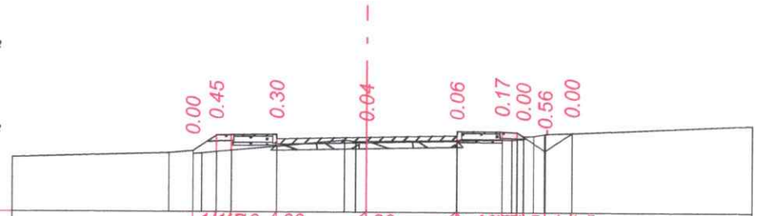


| | | |
|---|---|---|
| Төлөвлөлтийн өгөгдөл | Налуу, ‰, урт, м | 0.70 1.5 1.5 20 3.0 20 3.0 1.5 1.5 1.5 |
| | Төлөвлөлтийн түвшин, м | 1681.73 1682.25 1682.28 **1682.19** 1682.25 1682.39 1682.23 1681.75 1682.34 |
| Бодит өгөгдөл | Газрын түвшин, м | 1681.66 1681.73 1681.70 1681.88 1682.10 **1682.05** 1682.09 1682.12 1682.13 1682.31 1682.34 |

**ПК 0+100.00**

| | | | | | |
|---|---|---|---|---|---|
| Улаанбаатар хот, СХД 18-р хороо, 8 байр 30 тоот | ТӨСЛИЙН НЭР: | ТӨСӨЛЛӨСӨН: | | ЗУРГИЙН ЕРӨНХИЙ НЭР: | ХИЙЦ БА ХЭСЭГЛЭЛ |
| | СУМЫН ТӨВ ДОТОРХ ХАТУУ ХУЧИЛТТАЙ АВТО ЗАМЫН ИНЖЕНЕРИЙН НАРИЙВЧИЛСАН ЗУРАГ ТӨСӨЛ/АРХАНГАЙ АЙМАГ, ЦЭЦЭРЛЭГ СУМ/ | Захирал П.Лхагвацэрэн | | ХӨНДЛӨН ОГТЛОЛ /III-р хэсэг/ | Хэмжээ / Хуудас / Бүх хуудас |
| | | ЗЕИнженер Х.Пүрэвдорж | | | А3 / 03 / 14 |
| | | Гүйцэтгэсэн Ө.Цэдэн-Иш | | | |
| | | Шалгасан Х.Пүрэвдорж | | ШИФР:25/10 | МАСШТАБ 1:100 / 2025.05 |

# ХӨНДЛӨН ОГТЛОЛ

/Км0+120-Км0+140/

БР х00.30.15 зүүн: 0.04 м²
БР х00.30.15 баруун: 0.04 м²
БР 100.20.8: 0.02 м²
БР 100.20.8 1: 0.02 м²
ЦБХ: 2.32 м²
ЦБХ 18см: 1.08 м²
БЧС 20см: 1.24 м²
Явган хүний зам зүүн: 0.48 м²
Өнгөт хавтан 6см: 0.08 м²
Буталсан чулуун суурь 20см: 0.26 м²
Элс хайрган дэвсгэр 10см: 0.14 м²
Явган хүний зам баруун: 0.48 м²
Өнгөт хавтан 6см: 0.08 м²
Буталсан чулуун суурь 20см: 0.26 м²
Элс хайрган дэвсгэр 10см: 0.14 м²
Хөвөө Зүүн: 0.13 м²
М 1:200 Хөвөө баруун: 0.10 м²

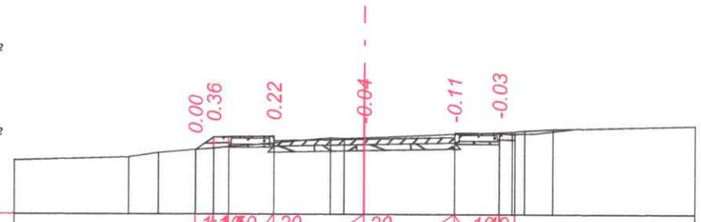


| | | |
|---|---|---|
| Төлөвлөлтийн өгөгдөл | Налуу, ‰, урт, м | 1.4 1.0 0.6 0.5 1.5 20 3.0 20 3.0 1.5 1.0 1.4 0.5 |
| | Төлөвлөлтийн түвшин, м | 1682.01 1682.42 1682.46 **1682.37** 1682.43 1682.56 |
| Бодит өгөгдөл | Газрын түвшин, м | 1681.76 1681.91 1682.01 1682.06 1682.24 1682.41 **1682.41** 1682.54 1682.59 1682.65 1682.70 |

**ПК 0+120.00**

БР х00.30.15 зүүн: 0.04 м²
БР х00.30.15 баруун: 0.04 м²
БР 100.20.8: 0.02 м²
БР 100.20.8 1: 0.02 м²
ЦБХ: 2.32 м²
ЦБХ 18см: 1.08 м²
БЧС 20см: 1.24 м²
Явган хүний зам зүүн: 0.48 м²
Өнгөт хавтан 6см: 0.08 м²
Буталсан чулуун суурь 20см: 0.26 м²
Элс хайрган дэвсгэр 10см: 0.14 м²
Явган хүний зам баруун: 0.48 м²
Өнгөт хавтан 6см: 0.08 м²
Буталсан чулуун суурь 20см: 0.26 м²
Элс хайрган дэвсгэр 10см: 0.14 м²
Хөвөө Зүүн: 0.13 м²
М 1:200 Хөвөө баруун: 0.10 м²

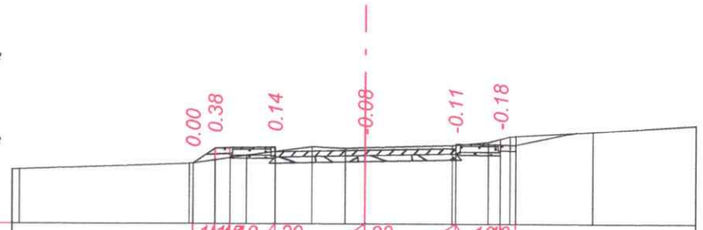


| | | |
|---|---|---|
| Төлөвлөлтийн өгөгдөл | Налуу, ‰, урт, м | 1.4 1.0 0.7 0.5 1.5 20 3.0 20 3.0 1.5 1.0 1.4 0.5 |
| | Төлөвлөлтийн түвшин, м | 1682.11 1682.60 1682.64 **1682.55** 1682.61 1682.74 |
| Бодит өгөгдөл | Газрын түвшин, м | 1681.90 1682.09 1682.22 1682.37 1682.50 1682.66 1682.60 **1682.63** 1682.70 1682.81 1683.01 1683.16 |

**ПК 0+140.00**

| | | | | | |
|---|---|---|---|---|---|
| Улаанбаатар хот, СХД 18-р хороо, 8 байр 30 тоот | ТӨСЛИЙН НЭР: | ТӨСӨЛЛӨСӨН: | | ЗУРГИЙН ЕРӨНХИЙ НЭР: | ХИЙЦ БА ХЭСЭГЛЭЛ |
| | СУМЫН ТӨВ ДОТОРХ ХАТУУ ХУЧИЛТТАЙ АВТО ЗАМЫН ИНЖЕНЕРИЙН НАРИЙВЧИЛСАН ЗУРАГ ТӨСӨЛ/АРХАНГАЙ АЙМАГ, ЦЭЦЭРЛЭГ СУМ/ | Захирал | П.Лхагвацэрэн | ХӨНДЛӨН ОГТЛОЛ /III-р хэсэг/ | Хэмжээ / Хуудас / Бүх хуудас |
| | | ЗЕИнженер | Х.Пүрэвдорж | | А3 / 04 / 14 |
| | | Гүйцэтгэсэн | Ө.Цэдэн-Иш | | |
| | | Шалгасан | Х.Пүрэвдорж | ШИФР:25/10 | МАСШТАБ 1:100 / 2025.05 |

# ХӨНДЛӨН ОГТЛОЛ

/Км0+160-Км0+180/

БР х00.30.15 зүүн: 0.04 м²
БР х00.30.15 баруун: 0.04 м²
БР 100.20.8: 0.02 м²
БР 100.20.8 1: 0.02 м²
ЦБХ: 2.32 м²
ЦБХ 18см: 1.08 м²
БЧС 20см: 1.24 м²
Явган хүний зам зүүн: 0.48 м²
Өнгөт хавтан 6см: 0.08 м²
Буталсан чулуун суурь 20см: 0.26 м²
Элс хайрган дэвсгэр 10см: 0.14 м²
Явган хүний зам баруун: 0.48 м²
Өнгөт хавтан 6см: 0.08 м²
Буталсан чулуун суурь 20см: 0.26 м²
Элс хайрган дэвсгэр 10см: 0.14 м²
Хөвөө Зүүн: 0.12 м²
М 1:200 Хөвөө баруун: 0.13 м²

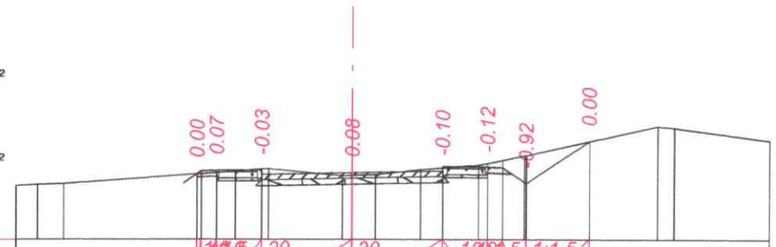


| | | |

# ХӨНДЛӨН ОГТЛОЛ

/Км0+200-Км0+220/

БР х00.30.15 зүүн: 0.04 м²
БР х00.30.15 баруун: 0.04 м²
БР 100.20.8: 0.02 м²
БР 100.20.8 1: 0.02 м²
ЦБХ: 2.32 м²
ЦБХ 18см: 1.08 м²
БЧС 20см: 1.24 м²
Явган хүний зам зүүн: 0.48 м²
Өнгөт хавтан 6см: 0.08 м²
Буталсан чулуун суурь 20см: 0.26 м²
Элс хайрган дэвсгэр 10см: 0.14 м²
Явган хүний зам баруун: 0.48 м²
Өнгөт хавтан 6см: 0.08 м²
Буталсан чулуун суурь 20см: 0.26 м²
Элс хайрган дэвсгэр 10см: 0.14 м²
Хөвөө Зүүн: 0.13 м²
М 1:200 Хөвөө баруун: 0.13 м²

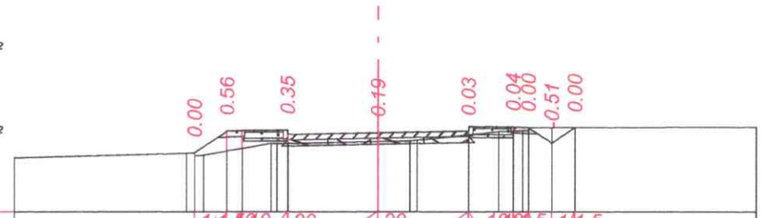


| | | |
|---|---|---|
| Төлөвлөлтийн өгөгдөл | Налуу, ‰, урт, м | 1:1.5 10 20 20 10 1.5 1:1.5 / 1.0 1.5 1.5 3.0 3.0 1.5 |
| | Төлөвлөлтийн түвшин, м | 1682.19 1682.91 1682.94 **1682.85** 1682.91 1683.05 1683.02 1682.51 1683.03 |
| Бодит өгөгдөл | Газрын түвшин, м | 1682.17 1682.11 1682.25 1682.50 1682.49 **1682.56** 1682.58 1682.78 1682.89 1682.92 1683.02 1683.03 |

**ПК 0+200.00**

БР х00.30.15 зүүн: 0.04 м²
БР х00.30.15 баруун: 0.04 м²
БР 100.20.8: 0.02 м²
БР 100.20.8 1: 0.02 м²
ЦБХ: 2.32 м²
ЦБХ 18см: 1.08 м²
БЧС 20см: 1.24 м²
Явган хүний зам зүүн: 0.48 м²
Өнгөт хавтан 6см: 0.08 м²
Буталсан чулуун суурь 20см: 0.26 м²
Элс хайрган дэвсгэр 10см: 0.14 м²
Явган хүний зам баруун: 0.48 м²
Өнгөт хавтан 6см: 0.08 м²
Буталсан чулуун суурь 20см: 0.26 м²
Элс хайрган дэвсгэр 10см: 0.14 м²
Хөвөө Зүүн: 0.13 м²
М 1:200 Хөвөө баруун: 0.13 м²

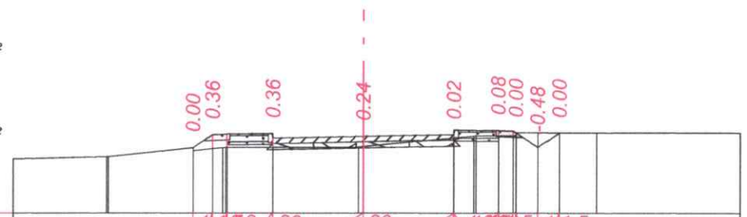


| | | |
|---|---|---|
| Төлөвлөлтийн өгөгдөл | Налуу, ‰, урт, м | 1:1.5 10 20 20 10 1.5 1:1.5 / 0.6 1.5 1.5 3.0 3.0 1.5 |
| | Төлөвлөлтийн түвшин, м | 1682.45 1682.88 1682.92 **1682.83** 1682.89 1683.02 1682.94 1682.46 1682.94 |
| Бодит өгөгдөл | Газрын түвшин, м | 1682.15 1682.45 1682.42 1682.46 **1682.49** 1682.77 1682.84 1682.84 1682.84 1682.94 1682.94 1682.94 |

**ПК 0+220.00**

| | | | | | |
|---|---|---|---|---|---|
| Улаанбаатар хот, СХД 18-р хороо, 8 байр 30 тоот | ТӨСЛИЙН НЭР: | ТӨСӨЛЛӨСӨН: | | ЗУРГИЙН ЕРӨНХИЙ НЭР: | ХИЙЦ БА ХЭСЭГЛЭЛ |
| | СУМЫН ТӨВ ДОТОРХ ХАТУУ ХУЧИЛТТАЙ АВТО ЗАМЫН ИНЖЕНЕРИЙН НАРИЙВЧИЛСАН ЗУРАГ ТӨСӨЛ/АРХАНГАЙ АЙМАГ, ЦЭЦЭРЛЭГ СУМ/ | Захирал П.Лхагвацэрэн | | ХӨНДЛӨН ОГТЛОЛ /III-р хэсэг/ | Хэмжээ / Хуудас / Бүх хуудас |
| | | ЗЕИнженер Х.Пүрэвдорж | | | А3 / 06 / 14 |
| | | Гүйцэтгэсэн Ө.Цэдэн-Иш | | | |
| | | Шалгасан Х.Пүрэвдорж | | ШИФР:25/10 | МАСШТАБ 1:100 / 2025.05 |

# ХӨНДЛӨН ОГТЛОЛ

/Км0+240-Км0+260/

БР х00.30.15 зүүн: 0.04 м²
БР х00.30.15 баруун: 0.04 м²
БР 100.20.8: 0.02 м²
БР 100.20.8 1: 0.02 м²
ЦБХ: 2.32 м²
ЦБХ 18см: 1.08 м²
БЧС 20см: 1.24 м²
Явган хүний зам зүүн: 0.48 м²
Өнгөт хавтан 6см: 0.08 м²
Буталсан чулуун суурь 20см: 0.26 м²
Элс хайрган дэвсгэр 10см: 0.14 м²
Явган хүний зам баруун: 0.48 м²
Өнгөт хавтан 6см: 0.08 м²
Буталсан чулуун суурь 20см: 0.26 м²
Элс хайрган дэвсгэр 10см: 0.14 м²
Хөвөө Зүүн: 0.13 м²
Хөвөө баруун: 0.13 м²

М 1:200

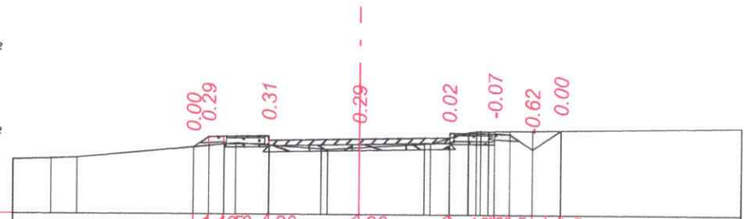


| | | |
|---|---|---|
| Төлөвлөлтийн өгөгдөл | Налуу, ‰, урт, м | 1:1.4 60 20 20 1:1.4 60 1:1.5 1:1.5 0.50 0.5 1.5 3.0 3.0 1.5 0.5 0.5 |
| | Төлөвлөлтийн түвшин, м | 1682.45 1682.79 1682.83 **1682.74** 1682.80 1682.93 1682.41 1683.04 |
| Бодит өгөгдөл | Газрын түвшин, м | 1682.06 1682.09 1682.45 1682.50 1682.55 1682.52 1682.40 **1682.45** 1682.58 1682.78 1682.96 1683.00 1683.01 1683.03 1683.04 |

**ПК 0+240.00**

БР х00.30.15 зүүн: 0.04 м²
БР х00.30.15 баруун: 0.04 м²
БР 100.20.8: 0.02 м²
БР 100.20.8 1: 0.02 м²
ЦБХ: 2.32 м²
ЦБХ 18см: 1.08 м²
БЧС 20см: 1.24 м²
Явган хүний зам зүүн: 0.48 м²
Өнгөт хавтан 6см: 0.08 м²
Буталсан чулуун суурь 20см: 0.26 м²
Элс хайрган дэвсгэр 10см: 0.14 м²
Явган хүний зам баруун: 0.48 м²
Өнгөт хавтан 6см: 0.08 м²
Буталсан чулуун суурь 20см: 0.26 м²
Элс хайрган дэвсгэр 10см: 0.14 м²
Хөвөө Зүүн: 0.13 м²
Хөвөө баруун: 0.13 м²

М 1:200

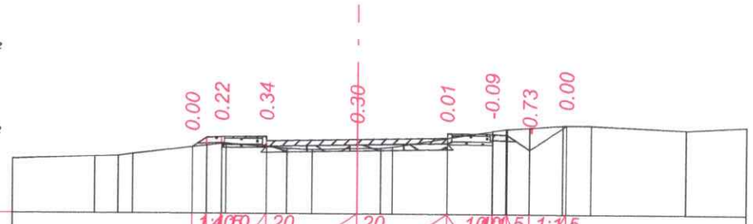


| | | |
|---|---|---|
| Төлөвлөлтийн өгөгдөл | Налуу, ‰, урт, м | 1:1.4 60 20 20 1:1.4 60 1:1.5 1:1.5 0.40 0.5 1.5 3.0 3.0 1.5 0.5 0.5 |
| | Төлөвлөлтийн түвшин, м | 1682.34 1682.68 1682.70 **1682.61** 1682.67 1682.80 1682.28 1683.09 |
| Бодит өгөгдөл | Газрын түвшин, м | 1682.02 1682.05 1682.34 1682.46 1682.36 1682.30 1682.27 **1682.31** 1682.32 1682.66 1682.89 1683.01 1683.09 1683.09 1682.95 |

**ПК 0+260.00**

| | | | | | |
|---|---|---|---|---|---|
| Улаанбаатар хот, СХД 18-р хороо, 8 байр 30 тоот | ТӨСЛИЙН НЭР: | ТӨСӨЛЛӨСӨН: | | ЗУРГИЙН ЕРӨНХИЙ НЭР: | ХИЙЦ БА ХЭСЭГЛЭЛ |
| | СУМЫН ТӨВ ДОТОРХ ХАТУУ ХУЧИЛТТАЙ АВТО ЗАМЫН ИНЖЕНЕРИЙН НАРИЙВЧИЛСАН ЗУРАГ ТӨСӨЛ/АРХАНГАЙ АЙМАГ, ЦЭЦЭРЛЭГ СУМ/ | Захирал П.Лхагвацэрэн | | ХӨНДЛӨН ОГТЛОЛ /III-р хэсэг/ | Хэмжээ / Хуудас / Бүх хуудас |
| | | ЗЕИнженер Х.Пүрэвдорж | | | А3 / 07 / 14 |
| | | Гүйцэтгэсэн Ө.Цэдэн-Иш | | | |
| | | Шалгасан Х.Пүрэвдорж | | ШИФР:25/10 | МАСШТАБ 1:100 / 2025.05 |

# ХӨНДЛӨН ОГТЛОЛ

/Км0+280-Км0+300/

БР х00.30.15 зүүн: 0.04 м²
БР х00.30.15 баруун: 0.04 м²
БР 100.20.8: 0.02 м²
БР 100.20.8 1: 0.02 м²
ЦБХ: 2.32 м²
ЦБХ 18см: 1.08 м²
БЧС 20см: 1.24 м²
Явган хүний зам зүүн: 0.48 м²
Өнгөт хавтан 6см: 0.08 м²
Буталсан чулуун суурь 20см: 0.26 м²
Элс хайрган дэвсгэр 10см: 0.14 м²
Явган хүний зам баруун: 0.48 м²
Өнгөт хавтан 6см: 0.08 м²
Буталсан чулуун суурь 20см: 0.26 м²
Элс хайрган дэвсгэр 10см: 0.14 м²
Хөвөө Зүүн: 0.13 м²
М 1:200 Хөвөө баруун: 0.10 м²

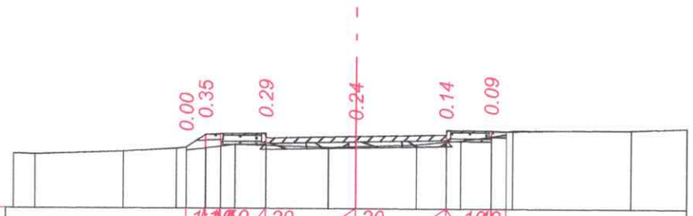


| | | |
|---|---|---|
| Төлөвлөлтийн өгөгдөл | Налуу, ‰, урт, м | 1.5 / 20 / 20 / 1.5 / 0.5; 3.0 / 3.0 |
| | Төлөвлөлтийн түвшин, м | 1682.11 1682.53 1682.57 **1682.48** 1682.54 1682.67 |
| Бодит өгөгдөл | Газрын түвшин, м | 1681.89 1681.87 1681.97 1682.07 1682.08 1682.21 1682.18 1682.11 **1682.14** 1682.21 1682.30 1682.48 1682.55 1682.70 |

**ПК 0+280.00**

БР х00.30.15 зүүн: 0.04 м²
БР 100.20.8: 0.02 м²
ЦБХ: 2.30 м²
ЦБХ 18см: 1.08 м²
БЧС 20см: 1.22 м²
Явган хүний зам зүүн: 0.48 м²
Өнгөт хавтан 6см: 0.08 м²
Буталсан чулуун суурь 20см: 0.26 м²
Элс хайрган дэвсгэр 10см: 0.14 м²
М 1:200 Хөвөө Зүүн: 0.13 м²

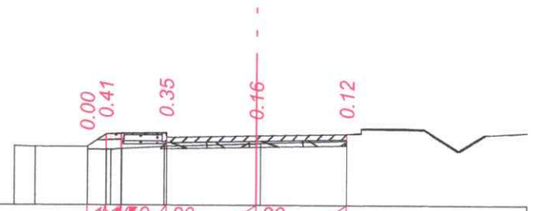


| | | |
|---|---|---|
| Төлөвлөлтийн өгөгдөл | Налуу, ‰, урт, м | 1.5 / 20 / 20 / 1.5; 3.0 / 3.0 |
| | Төлөвлөлтийн түвшин, м | 1681.99 1682.41 1682.44 **1682.35** 1682.41 |
| Бодит өгөгдөл | Газрын түвшин, м | 1682.00 1681.98 1681.99 1681.90 1681.99 **1682.09** 1682.19 |

**ПК 0+300.00**

| | | | | | |
|---|---|---|---|---|---|
| Улаанбаатар хот, СХД 18-р хороо, 8 байр 30 тоот | ТӨСЛИЙН НЭР: | ТӨСӨЛЛӨСӨН: | | ЗУРГИЙН ЕРӨНХИЙ НЭР: | ХИЙЦ БА ХЭСЭГЛЭЛ |
| | СУМЫН ТӨВ ДОТОРХ ХАТУУ ХУЧИЛТТАЙ АВТО ЗАМЫН ИНЖЕНЕРИЙН НАРИЙВЧИЛСАН ЗУРАГ ТӨСӨЛ/АРХАНГАЙ АЙМАГ, ЦЭЦЭРЛЭГ СУМ/ | Захирал | П.Лхагвацэрэн | ХӨНДЛӨН ОГТЛОЛ /III-р хэсэг/ | Хэмжээ / Хуудас / Бүх хуудас |
| | | ЗЕИнженер | Х.Пүрэвдорж | | А3 / 08 / 14 |
| | | Гүйцэтгэсэн | Ө.Цэдэн-Иш | | |
| | | Шалгасан | Х.Пүрэвдорж | ШИФР:25/10 | МАСШТАБ 1:100 / 2025.05 |

# ХӨНДЛӨН ОГТЛОЛ

/Км0+320-Км0+340/

БР х00.30.15 зүүн: 0.04 м²
БР 100.20.8: 0.02 м²
ЦБХ: 2.30 м²
ЦБХ 18см: 1.08 м²
БЧС 20см: 1.22 м²
Явган хүний зам зүүн: 0.48 м²
Өнгөт хавтан 6см: 0.08 м²
Буталсан чулуун суурь 20см: 0.26 м²
Элс хайрган дэвсгэр 10см: 0.14 м²
Хөвөө Зүүн: 0.13 м²

М 1:200

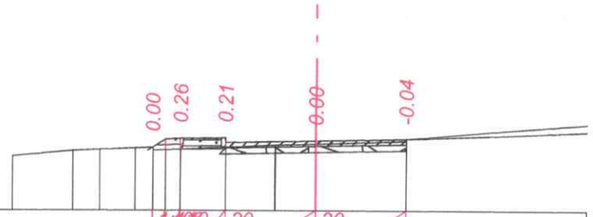


| | | | | | | | | | | |
|---|---|---|---|---|---|---|---|---|---|---|
| Төлөвлөлтийн өгөгдөл | Налуу, ‰, урт, м | | | | 1.5 20 | | 20 | | | |
| | | | | 0.40 2.5 | 1.5 | | 3.0 | | 3.0 | |
| | Төлөвлөлтийн түвшин, м | | | 1682.00 1682.30 | 1682.31 | | 1682.22 | | 1682.28 | |
| Бодит өгөгдөл | Газрын түвшин, м | 1681.71 | 1681.89 1681.93 | 1681.98 1682.00 | 1681.94 | 1682.00 | 1682.08 | 1682.12 | 1682.22 | |

**ПК 0+320.00**

БР х00.30.15 зүүн: 0.04 м²
БР х00.30.15 баруун: 0.04 м²
БР 100.20.8: 0.02 м²
БР 100.20.8 1: 0.02 м²
ЦБХ: 2.32 м²
ЦБХ 18см: 1.08 м²
БЧС 20см: 1.24 м²
Явган хүний зам зүүн: 0.48 м²
Өнгөт хавтан 6см: 0.08 м²
Буталсан чулуун суурь 20см: 0.26 м²
Элс хайрган дэвсгэр 10см: 0.14 м²
Явган хүний зам баруун: 0.48 м²
Өнгөт хавтан 6см: 0.08 м²
Буталсан чулуун суурь 20см: 0.26 м²
Элс хайрган дэвсгэр 10см: 0.14 м²
Хөвөө Зүүн: 0.13 м²
Хөвөө баруун: 0.13 м²

М 1:200

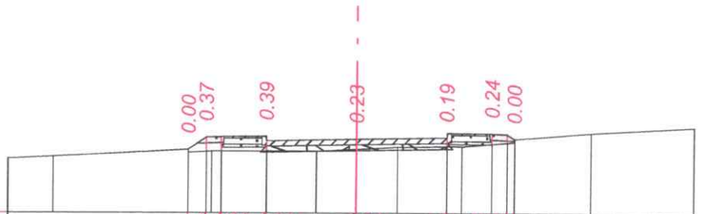


| | | | | | | | | | | | | | |
|---|---|---|---|---|---|---|---|---|---|---|---|---|---|
| Төлөвлөлтийн өгөгдөл | Налуу, ‰, урт, м | | | | 1.5 20 | | 20 | | | 1.5 | | | |
| | | | | 0.60 2.5 | 1.5 | | 3.0 | | 3.0 | 1.5 | 0.5 | 0.24 | |
| | Төлөвлөлтийн түвшин, м | | | 1681.81 1682.21 | 1682.25 | | 1682.16 | | 1682.22 | 1682.35 | 1682.18 | | |
| Бодит өгөгдөл | Газрын түвшин, м | 1681.56 | | 1681.81 1681.74 | 1681.76 | 1681.76 | 1681.83 | 1681.90 | 1681.93 1681.93 | 1682.01 | 1682.08 | 1682.38 | |

**ПК 0+340.00**

| | | | | | | |
|---|---|---|---|---|---|---|
| Улаанбаатар хот, СХД 18-р хороо, 8 байр 30 тоот | ТӨСЛИЙН НЭР: | ТӨСӨЛЛӨСӨН: | | | ЗУРГИЙН ЕРӨНХИЙ НЭР: | ХИЙЦ БА ХЭСЭГЛЭЛ |
| | СУМЫН ТӨВ ДОТОРХ ХАТУУ ХУЧИЛТТАЙ АВТО ЗАМЫН ИНЖЕНЕРИЙН НАРИЙВЧИЛСАН ЗУРАГ ТӨСӨЛ/АРХАНГАЙ АЙМАГ, ЦЭЦЭРЛЭГ СУМ/ | Захирал | П.Лхагвацэрэн | | ХӨНДЛӨН ОГТЛОЛ /III-р хэсэг/ | Хэмжээ / Хуудас / Бүх хуудас |
| | | ЗЕИнженер | Х.Пүрэвдорж | | | А3 / 09 / 14 |
| | | Гүйцэтгэсэн | Ө.Цэдэн-Иш | | | |
| | | Шалгасан | Х.Пүрэвдорж | | ШИФР:25/10 | МАСШТАБ 1:100 / 2025.05 |

# ХӨНДЛӨН ОГТЛОЛ

/Км0+360-Км0+380/

БР х00.30.15 зүүн: 0.04 м²
БР х00.30.15 баруун: 0.04 м²
БР 100.20.8: 0.02 м²
БР 100.20.8 1: 0.02 м²
ЦБХ: 2.32 м²
ЦБХ 18см: 1.08 м²
БЧС 20см: 1.24 м²
Явган хүний зам зүүн: 0.48 м²
Өнгөт хавтан 6см: 0.08 м²
Буталсан чулуун суурь 20см: 0.26 м²
Элс хайрган дэвсгэр 10см: 0.14 м²
Явган хүний зам баруун: 0.48 м²
Өнгөт хавтан 6см: 0.08 м²
Буталсан чулуун суурь 20см: 0.26 м²
Элс хайрган дэвсгэр 10см: 0.14 м²
Хөвөө Зүүн: 0.13 м²
М 1:200 Хөвөө баруун: 0.12 м²

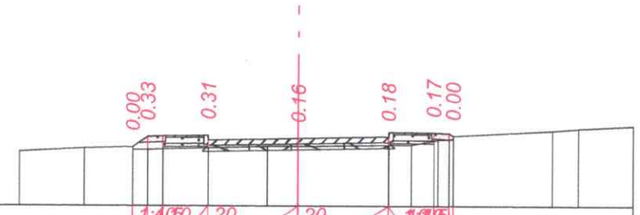


| | | | | | | | | | | | | | | | | | | | | | | | |
|---|---|---|---|---|---|---|---|---|---|---|---|---|---|---|---|---|---|---|---|---|---|---|---|
| Төлөвлөлтийн өгөгдөл | Налуу, ‰, урт, м | | | | | | | | | | | | | | | | | | | | | | |
| | Төлөвлөлтийн түвшин, м | | | 1681.94 1682.27 | | 1682.31 | | 1682.22 | | 1682.28 | 1682.41 1682.30 | | | | | | | | | | | | |
| Бодит өгөгдөл | Газрын түвшин, м | 1681.77 | 1681.89 | 1681.94 1681.84 | 1681.90 | 1681.95 | 1681.96 | 1682.00 | 1682.01 1682.14 1682.20 | | | | | | | | | | | 1682.48 1682.55 | | | |

ПК 0+360.00

БР х00.30.15 зүүн: 0.04 м²
БР х00.30.15 баруун: 0.04 м²
БР 100.20.8: 0.02 м²
БР 100.20.8 1: 0.02 м²
ЦБХ: 2.40 м²
ЦБХ 18см: 1.12 м²
БЧС 20см: 1.28 м²
Явган хүний зам зүүн: 0.48 м²
Өнгөт хавтан 6см: 0.08 м²
Буталсан чулуун суурь 20см: 0.26 м²
Элс хайрган дэвсгэр 10см: 0.14 м²
Явган хүний зам баруун: 0.48 м²
Өнгөт хавтан 6см: 0.08 м²
Буталсан чулуун суурь 20см: 0.26 м²
Элс хайрган дэвсгэр 10см: 0.14 м²
Хөвөө Зүүн: 0.13 м²
М 1:200 Хөвөө баруун: 0.13 м²

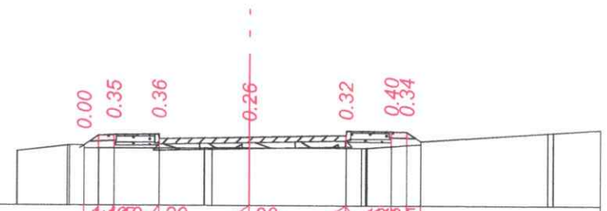


| | | | | | | | | | | | | | | | | | | | | | | | |
|---|---|---|---|---|---|---|---|---|---|---|---|---|---|---|---|---|---|---|---|---|---|---|---|
| Төлөвлөлтийн өгөгдөл | Налуу, ‰, урт, м | | | | | | | | | | | | | | | | | | | | | | |
| | Төлөвлөлтийн түвшин, м | | | 1682.13 1682.48 | | 1682.50 | | 1682.41 | | 1682.47 | 1682.61 1682.27 | | | | | | | | | | | | |
| Бодит өгөгдөл | Газрын түвшин, м | 1681.94 | 1682.13 1682.13 | 1682.03 | 1682.04 | 1682.04 | 1682.05 | 1682.05 1682.05 | | | 1682.11 | 1682.17 | | | | | | | | 1682.56 | | | |

ПК 0+380.00

| | | | | | | |
|---|---|---|---|---|---|---|
| Улаанбаатар хот, СХД 18-р хороо, 8 байр 30 тоот | ТӨСЛИЙН НЭР: | ТӨСӨЛЛӨСӨН: | | | ЗУРГИЙН ЕРӨНХИЙ НЭР: | ХИЙЦ БА ХЭСЭГЛЭЛ |
| | СУМЫН ТӨВ ДОТОРХ ХАТУУ ХУЧИЛТТАЙ АВТО ЗАМЫН ИНЖЕНЕРИЙН НАРИЙВЧИЛСАН ЗУРАГ ТӨСӨЛ/АРХАНГАЙ АЙМАГ, ЦЭЦЭРЛЭГ СУМ/ | Захирал | П.Лхагвацэрэн | | ХӨНДЛӨН ОГТЛОЛ /III-р хэсэг/ | Хэмжээ / Хуудас / Бүх хуудас |
| | | ЗЕИнженер | Х.Пүрэвдорж | | | А3 / 10 / 14 |
| | | Гүйцэтгэсэн | Ө.Цэдэн-Иш | | | |
| | | Шалгасан | Х.Пүрэвдорж | | ШИФР:25/10 | МАСШТАБ 1:100 / 2025.05 |

# ХӨНДЛӨН ОГТЛОЛ

/Км0+400-Км0+420/

БР х00.30.15 зүүн: 0.04 м²
БР х00.30.15 баруун: 0.04 м²
БР 100.20.8: 0.02 м²
БР 100.20.8 1: 0.02 м²
ЦБХ: 2.70 м²
ЦБХ 18см: 1.26 м²
БЧС 20см: 1.44 м²
Явган хүний зам зүүн: 0.48 м²
Өнгөт хавтан 6см: 0.08 м²
Буталсан чулуун суурь 20см: 0.26 м²
Элс хайрган дэвсгэр 10см: 0.14 м²
Явган хүний зам баруун: 0.48 м²
Өнгөт хавтан 6см: 0.08 м²
Буталсан чулуун суурь 20см: 0.26 м²
Элс хайрган дэвсгэр 10см: 0.14 м²
Хөвөө Зүүн: 0.13 м²
М 1:200 Хөвөө баруун: 0.13 м²

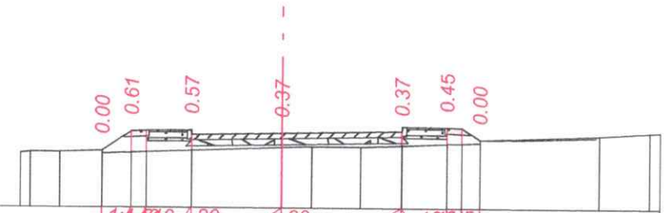


| | | |
|---|---|---|
| Төлөвлөлтийн өгөгдөл | Налуу, ‰, урт, м | 1:1.5 10 20 20 10 1.5; 0.90 1.5 1.5 3.0 4.0 1.5 0.59 |
| | Төлөвлөлтийн түвшин, м | 1682.13 1682.78 1682.81 **1682.72** 1682.80 1682.94 1682.52 |
| Бодит өгөгдөл | Газрын түвшин, м | 1682.04 1682.08 1682.13 1682.07 1682.14 **1682.25** 1682.28 1682.27 1682.33 1682.39 1682.42 1682.66 1682.77 |

**ПК 0+400.00**

БР х00.30.15 зүүн: 0.04 м²
БР х00.30.15 баруун: 0.04 м²
БР 100.20.8: 0.02 м²
БР 100.20.8 1: 0.02 м²
ЦБХ: 2.70 м²
ЦБХ 18см: 1.26 м²
БЧС 20см: 1.44 м²
Явган хүний зам зүүн: 0.48 м²
Өнгөт хавтан 6см: 0.08 м²
Буталсан чулуун суурь 20см: 0.26 м²
Элс хайрган дэвсгэр 10см: 0.14 м²
Явган хүний зам баруун: 0.48 м²
Өнгөт хавтан 6см: 0.08 м²
Буталсан чулуун суурь 20см: 0.26 м²
Элс хайрган дэвсгэр 10см: 0.14 м²
Хөвөө Зүүн: 0.13 м²
М 1:200 Хөвөө баруун: 0.13 м²

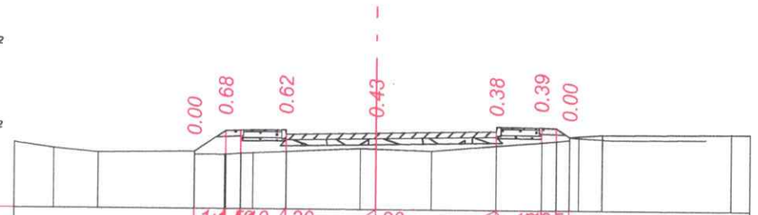


| | | |
|---|---|---|
| Төлөвлөлтийн өгөгдөл | Налуу, ‰, урт, м | 1:1.5 10 20 20 10 1.5; 1.00 1.5 1.5 3.0 4.0 1.5 0.44 |
| | Төлөвлөлтийн түвшин, м | 1682.49 1683.18 1683.22 **1683.13** 1683.21 1683.34 1683.03 |
| Бодит өгөгдөл | Газрын түвшин, м | 1682.58 1682.44 1682.49 1682.40 1682.43 1682.50 1682.62 **1682.60** 1682.55 1682.73 1682.85 1682.93 1683.11 1683.14 |

**ПК 0+420.00**

| | | | | | |
|---|---|---|---|---|---|
| Улаанбаатар хот, СХД 18-р хороо, 8 байр 30 тоот | ТӨСЛИЙН НЭР: | ТӨСӨЛЛӨСӨН: | | ЗУРГИЙН ЕРӨНХИЙ НЭР: | ХИЙЦ БА ХЭСЭГЛЭЛ |
| | СУМЫН ТӨВ ДОТОРХ ХАТУУ ХУЧИЛТТАЙ АВТО ЗАМЫН ИНЖЕНЕРИЙН НАРИЙВЧИЛСАН ЗУРАГ ТӨСӨЛ/АРХАНГАЙ АЙМАГ, ЦЭЦЭРЛЭГ СУМ/ | Захирал П.Лхагвацэрэн | | ХӨНДЛӨН ОГТЛОЛ /III-р хэсэг/ | Хэмжээ А3 / Хуудас 11 / Бүх хуудас 14 |
| | | ЗЕИнженер Х.Пүрэвдорж | | | |
| | | Гүйцэтгэсэн Ө.Цэдэн-Иш | | | |
| | | Шалгасан Х.Пүрэвдорж | | ШИФР:25/10 | МАСШТАБ 1:100 / 2025.05 |

# ХӨНДЛӨН ОГТЛОЛ

/Км0+440-Км0+460/

БР х00.30.15 зүүн: 0.04 м²
БР х00.30.15 баруун: 0.04 м²
БР 100.20.8: 0.02 м²
БР 100.20.8 1: 0.02 м²
ЦБХ: 2.70 м²
ЦБХ 18см: 1.26 м²
БЧС 20см: 1.44 м²
Явган хүний зам зүүн: 0.48 м²
Өнгөт хавтан 6см: 0.08 м²
Буталсан чулуун суурь 20см: 0.26 м²
Элс хайрган дэвсгэр 10см: 0.14 м²
Явган хүний зам баруун: 0.48 м²
Өнгөт хавтан 6см: 0.08 м²
Буталсан чулуун суурь 20см: 0.26 м²
Элс хайрган дэвсгэр 10см: 0.14 м²
Хөвөө Зүүн: 0.13 м²
М 1:200 Хөвөө баруун: 0.13 м²

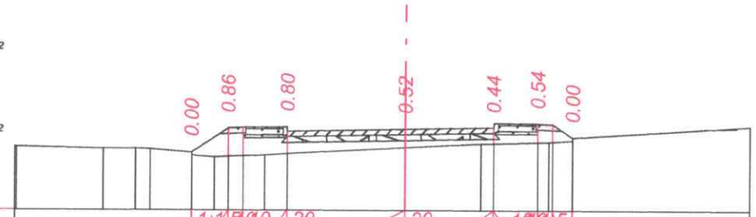


| | | |

# ХӨНДЛӨН ОГТЛОЛ

/Км0+480-Км0+500/

БР х00.30.15 зүүн: 0.04 м²
БР х00.30.15 баруун: 0.04 м²
БР 100.20.8: 0.02 м²
ЦБХ: 2.70 м²
ЦБХ 18см: 1.26 м²
БЧС 20см: 1.44 м²
Явган хүний зам зүүн: 0.48 м²
Өнгөт хавтан 6см: 0.08 м²
Буталсан чулуун суурь 20см: 0.26 м²
Элс хайрган дэвсгэр 10см: 0.14 м²
М 1:200 Хөвөө Зүүн: 0.13 м²

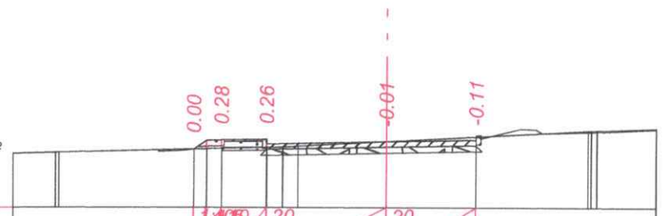


| | | | | | | | |
|---|---|---|---|---|---|---|---|
| Төлөвлөлтийн өгөгдөл | Налуу, ‰, урт, м | | 1.5 20 | 20 | | | |
| | | | 0.4 0.5 1.5 | 4.0 | 3.0 | | |
| | Төлөвлөлтийн түвшин, м | | 1683.70 1684.01 1684.02 | 1683.95 | 1684.01 | | |
| Бодит өгөгдөл | Газрын түвшин, м | 1683.59 | 1683.70 1683.73 1683.76 1683.77 1683.80 | 1683.96 | 1684.12 | 1684.32 | |

**ПК 0+480.00**

БР х00.30.15 зүүн: 0.04 м²
БР 100.20.8: 0.02 м²
ЦБХ: 2.30 м²
ЦБХ 18см: 1.08 м²
БЧС 20см: 1.22 м²
Явган хүний зам зүүн: 0.48 м²
Өнгөт хавтан 6см: 0.08 м²
Буталсан чулуун суурь 20см: 0.26 м²
Элс хайрган дэвсгэр 10см: 0.14 м²
М 1:200 Хөвөө Зүүн: 0.13 м²

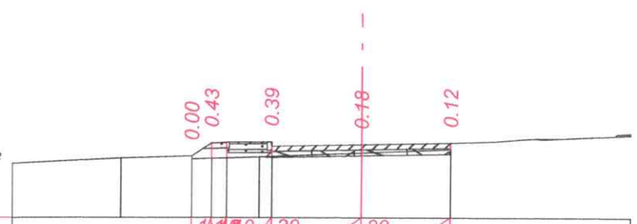


| | | | | | | | |
|---|---|---|---|---|---|---|---|
| Төлөвлөлтийн өгөгдөл | Налуу, ‰, урт, м | | 1.5 20 | 20 | | | |
| | | | 0.6 0.5 1.5 | 3.0 | 3.0 | | |
| | Төлөвлөлтийн түвшин, м | | 1683.46 1683.91 1683.94 | 1683.85 | 1683.91 | | |
| Бодит өгөгдөл | Газрын түвшин, м | 1683.39 | 1683.46 1683.38 1683.43 | 1683.57 | 1683.69 | | |

**ПК 0+500.00**

| | | | | | |
|---|---|---|---|---|---|
| Улаанбаатар хот, СХД 18-р хороо, 8 байр 30 тоот | ТӨСЛИЙН НЭР: | ТӨСӨЛЛӨСӨН: | | ЗУРГИЙН ЕРӨНХИЙ НЭР: | ХИЙЦ БА ХЭСЭГЛЭЛ |
| | СУМЫН ТӨВ ДОТОРХ ХАТУУ ХУЧИЛТТАЙ АВТО ЗАМЫН ИНЖЕНЕРИЙН НАРИЙВЧИЛСАН ЗУРАГ ТӨСӨЛ/АРХАНГАЙ АЙМАГ, ЦЭЦЭРЛЭГ СУМ/ | Захирал П.Лхагвацэрэн | | ХӨНДЛӨН ОГТЛОЛ /III-р хэсэг/ | Хэмжээ / Хуудас / Бүх хуудас |
| | | ЗЕИнженер Х.Пүрэвдорж | | | А3 / 13 / 14 |
| | | Гүйцэтгэсэн Ө.Цэдэн-Иш | | | |
| | | Шалгасан Х.Пүрэвдорж | | ШИФР:25/10 | МАСШТАБ 1:100 / 2025.05 |

# ХӨНДЛӨН ОГТЛОЛ

/Км0+520-Км0+522/

БР х00.30.15 зүүн: 0.04 м²
БР х00.30.15 баруун: 0.04 м²
БР 100.20.8: 0.02 м²
БР 100.20.8 1: 0.02 м²
ЦБХ: 2.32 м²
ЦБХ 18см: 1.08 м²
БЧС 20см: 1.24 м²
Явган хүний зам зүүн: 0.48 м²
Өнгөт хавтан 6см: 0.08 м²
Буталсан чулуун суурь 20см: 0.26 м²
Элс хайрган дэвсгэр 10см: 0.14 м²
Явган хүний зам баруун: 0.48 м²
Өнгөт хавтан 6см: 0.08 м²
Буталсан чулуун суурь 20см: 0.26 м²
Элс хайрган дэвсгэр 10см: 0.14 м²
Хөвөө Зүүн: 0.13 м²
М 1:200 Хөвөө баруун: 0.13 м²

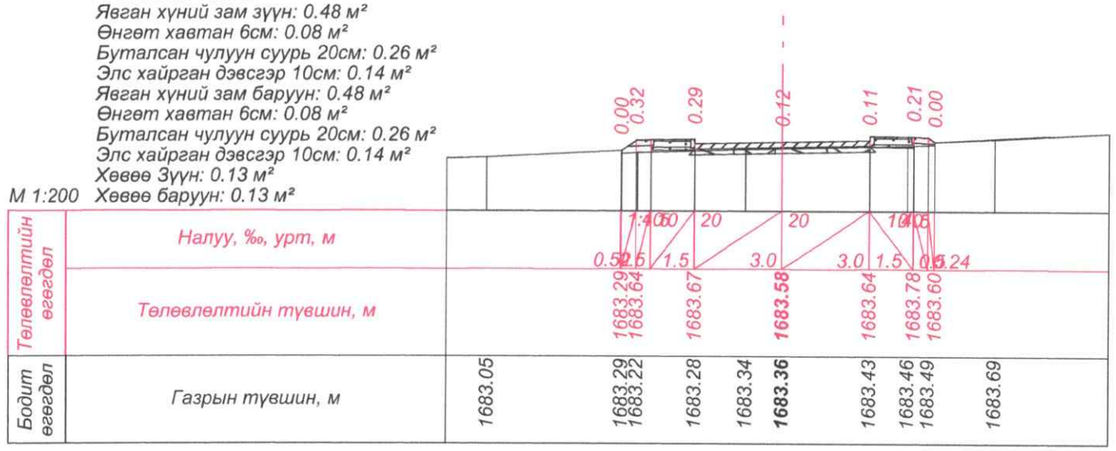


**ПК 0+520.00**

БР х00.30.15 зүүн: 0.04 м²
БР х00.30.15 баруун: 0.04 м²
БР 100.20.8: 0.02 м²
БР 100.20.8 1: 0.02 м²
ЦБХ: 2.32 м²
ЦБХ 18см: 1.08 м²
БЧС 20см: 1.24 м²
Явган хүний зам зүүн: 0.48 м²
Өнгөт хавтан 6см: 0.08 м²
Буталсан чулуун суурь 20см: 0.26 м²
Элс хайрган дэвсгэр 10см: 0.14 м²
Явган хүний зам баруун: 0.48 м²
Өнгөт хавтан 6см: 0.08 м²
Буталсан чулуун суурь 20см: 0.26 м²
Элс хайрган дэвсгэр 10см: 0.14 м²
Хөвөө Зүүн: 0.13 м²
М 1:200 Хөвөө баруун: 0.13 м²

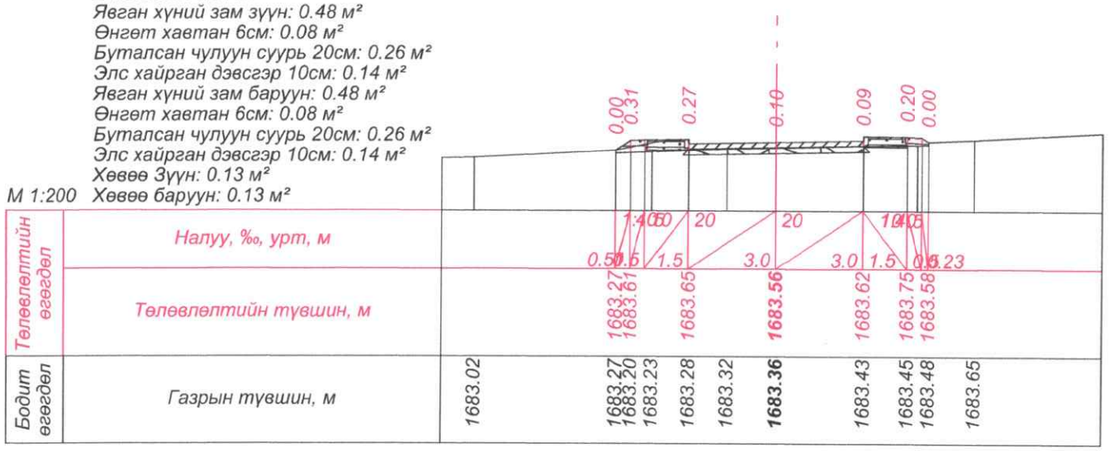


**ПК 0+522.00**

| | ТӨСЛИЙН НЭР: | ТӨСӨЛЛӨСӨН: | | | ЗУРГИЙН ЕРӨНХИЙ НЭР: | ХИЙЦ БА ХЭСЭГЛЭЛ | | |
|---|---|---|---|---|---|---|---|---|
| Улаанбаатар хот, СХД 18-р хороо, 8 байр 30 тоот | СУМЫН ТӨВ ДОТОРХ ХАТУУ ХУЧИЛТТАЙ АВТО ЗАМЫН ИНЖЕНЕРИЙН НАРИЙВЧИЛСАН ЗУРАГ ТӨСӨЛ/АРХАНГАЙ АЙМАГ, ЦЭЦЭРЛЭГ СУМ/ | Захирал | П.Лхагвацэрэн | | ХӨНДЛӨН ОГТЛОЛ /III-р хэсэг/ | | | |
| | | ЗЕИнженер | Х.Пүрэвдорж | | | Хэмжээ | Хуудас | Бүх хуудас |
| | | Гүйцэтгэсэн | Ө.Цэдэн-Иш | | | А3 | 14 | 14 |
| | | Шалгасан | Х.Пүрэвдорж | | ШИФР:25/10 | МАСШТАБ 1:100 | | 2025.05 |

# ХӨНДЛӨН ОГТЛОЛ

/Км0+000-Км0+020/

М 1:200

| | | | | |
|---|---|---|---|---|
| Төлөвлөлтийн өгөгдөл | Налуу, ‰, урт, м | | | |
| | Төлөвлөлтийн түвшин, м | | **1682.37** | |
| Бодит өгөгдөл | Газрын түвшин, м | 1682.27 | **1682.23** | 1682.21 |

**ПК 0+000.00**

БР х00.30.15 зүүн: 0.04 м²
БР х00.30.15 баруун: 0.04 м²
БР 100.20.8: 0.02 м²
БР 100.20.8 1: 0.02 м²
ЦБХ: 2.32 м²
ЦБХ 18см: 1.08 м²
БЧС 20см: 1.24 м²
Явган хүний зам зүүн: 0.48 м²
Өнгөт хавтан 6см: 0.08 м²
Буталсан чулуун суурь 20см: 0.26 м²
Элс хайрган дэвсгэр 10см: 0.14 м²
Явган хүний зам баруун: 0.48 м²
Өнгөт хавтан 6см: 0.08 м²
Буталсан чулуун суурь 20см: 0.26 м²
Элс хайрган дэвсгэр 10см: 0.14 м²
Хөвөө Зүүн: 0.13 м²
Хөвөө баруун: 0.13 м²

М 1:200

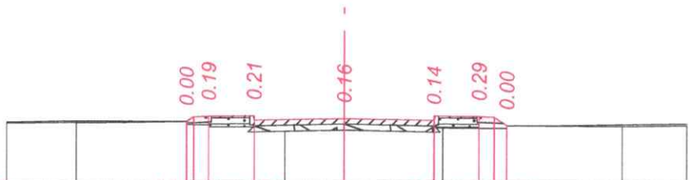


| | | | | | | | | | | |
|---|---|---|---|---|---|---|---|---|---|---|
| Төлөвлөлтийн өгөгдөл | Налуу, ‰, урт, м | | | | | | | | | |
| | Төлөвлөлтийн түвшин, м | | 1683.04 | 1683.22 | 1683.23 | **1683.14** | 1683.08 | 1683.22 | 1682.92 | |
| Бодит өгөгдөл | Газрын түвшин, м | 1683.05 | 1683.04 | 1682.93 | 1682.92 | 1682.91 | **1682.88** | 1682.84 | 1682.83 | 1682.82 | 1682.88 |

**ПК 0+020.00**

| | | | | | |
|---|---|---|---|---|---|
| .\Logo4.jpg<br>Улаанбаатар хот, СХД 18-р хороо, 8 байр 30 тоот | ТӨСЛИЙН НЭР: | ТӨСӨЛЛӨСӨН: | | | ЗУРГИЙН ЕРӨНХИЙ НЭР: |
| | СУМЫН ТӨВ ДОТОРХ ХАТУУ ХУЧИЛТТАЙ АВТО ЗАМЫН ИНЖЕНЕРИЙН НАРИЙВЧИЛСАН ЗУРАГ ТӨСӨЛ/АРХАНГАЙ АЙМАГ, ЦЭЦЭРЛЭГ СУМ/ | Захирал | П.Лхагвацэрэн | | ХӨНДЛӨН ОГТЛОЛ /IV-р хэсэг/ |
| | | ЗЕИнженер | Х.Пүрэвдорж | | |
| | | Гүйцэтгэсэн | Ө.Цэдэн-Иш | | |
| | | Шалгасан | Х.Пүрэвдорж | | ШИФР:25/10 |

| ХИЙЦ БА ХЭСЭГЛЭЛ | | |
|---|---|---|
| Хэмжээ | Хуудас | Бүх хуудас |
| А3 | 01 | 02 |
| МАСШТАБ 1:100 | | 2025.05 |

# ХӨНДЛӨН ОГТЛОЛ

/Км0+040-Км0+057/

БР х00.30.15 зүүн: 0.04 м²
БР х00.30.15 баруун: 0.04 м²
БР 100.20.8: 0.02 м²
БР 100.20.8 1: 0.02 м²
ЦБХ: 2.32 м²
ЦБХ 18см: 1.08 м²
БЧС 20см: 1.24 м²
Явган хүний зам зүүн: 0.48 м²
Өнгөт хавтан 6см: 0.08 м²
Буталсан чулуун суурь 20см: 0.26 м²
Элс хайрган дэвсгэр 10см: 0.14 м²
Явган хүний зам баруун: 0.48 м²
Өнгөт хавтан 6см: 0.08 м²
Буталсан чулуун суурь 20см: 0.26 м²
Элс хайрган дэвсгэр 10см: 0.14 м²
Хөвөө Зүүн: 0.13 м²
Хөвөө баруун: 0.13 м²

М 1:200

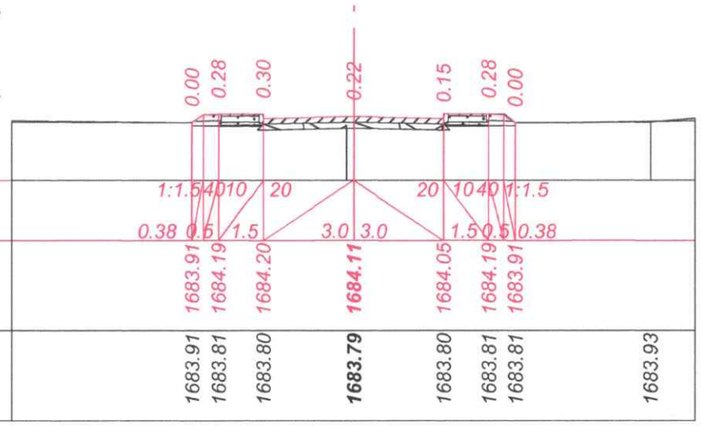


**ПК 0+040.00**

М 1:200

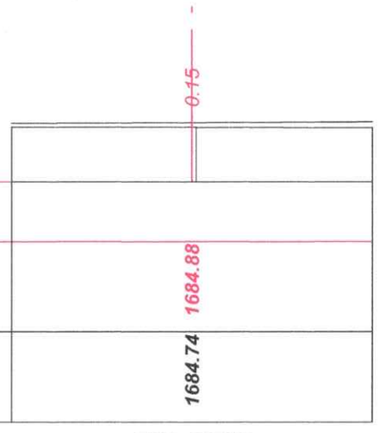


**ПК 0+057.78**

| | | | | | | | |
|---|---|---|---|---|---|---|---|
| .\Logo4.jpg<br>Улаанбаатар хот, СХД 18-р хороо, 8 байр 30 тоот | ТӨСЛИЙН НЭР: | ТӨСӨЛЛӨСӨН: | | | ЗУРГИЙН ЕРӨНХИЙ НЭР: | ХИЙЦ БА ХЭСЭГЛЭЛ | |
| | СУМЫН ТӨВ ДОТОРХ ХАТУУ ХУЧИЛТТАЙ АВТО ЗАМЫН ИНЖЕНЕРИЙН НАРИЙВЧИЛСАН ЗУРАГ ТӨСӨЛ/АРХАНГАЙ АЙМАГ, ЦЭЦЭРЛЭГ СУМ/ | Захирал | П.Лхагвацэрэн | | ХӨНДЛӨН ОГТЛОЛ /IV-р хэсэг/ | Хэмжээ | Хуудас / Бүх хуудас |
| | | ЗЕИнженер | Х.Пүрэвдорж | | | А3 | 02 / 02 |
| | | Гүйцэтгэсэн | Ө.Цэдэн-Иш | | | | |
| | | Шалгасан | Х.Пүрэвдорж | | ШИФР:25/10 | МАСШТАБ 1:100 | 2025.05 |

# ХӨНДЛӨН ОГТЛОЛ

/Км0+000-Км0+020/

БР х00.30.15 зүүн: 0.04 м²
БР х00.30.15 баруун: 0.04 м²
БР 100.20.8: 0.02 м²
БР 100.20.8 1: 0.02 м²
ЦБХ: 4.60 м²
ЦБХ 18см: 2.16 м²
БЧС 20см: 2.44 м²
Явган хүний зам зүүн: 0.48 м²
Өнгөт хавтан 6см: 0.08 м²
Буталсан чулуун суурь 20см: 0.26 м²
Элс хайрган дэвсгэр 10см: 0.14 м²
Явган хүний зам баруун: 0.48 м²
Өнгөт хавтан 6см: 0.08 м²
Буталсан чулуун суурь 20см: 0.26 м²
Элс хайрган дэвсгэр 10см: 0.14 м²
Хөвөө Зүүн: 0.13 м²
М 1:200 Хөвөө баруун: 0.13 м²

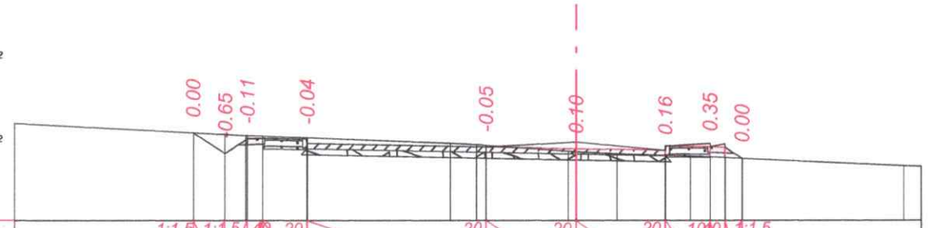


| | | |
|---|---|---|
| Төлөвлөлтийн өгөгдөл | Налуу, ‰, урт, м | 1:1.5 1:1.5 40 20 20 20 20 10 10 1:1.5<br>1.06 0.75 0.5 1.5 6.0 3.0 3.0 1.5 0.5 0.57 |
| | Төлөвлөлтийн түвшин, м | 1685.38 1684.68 1685.18 1685.17 1684.90 **1684.84** 1684.78 1684.92 1684.52 |
| Бодит өгөгдөл | Газрын түвшин, м | 1685.38 1685.33 1685.29 1685.27 1685.21 1685.02 1684.98 **1684.74** 1684.67 1684.62 1684.59 1684.57 1684.52 1684.27 |

**ПК 0+000.00**

БР х00.30.15 зүүн: 0.04 м²
БР 100.20.8: 0.02 м²
ЦБХ: 4.58 м²
ЦБХ 18см: 2.16 м²
БЧС 20см: 2.42 м²
Явган хүний зам зүүн: 0.48 м²
Өнгөт хавтан 6см: 0.08 м²
Буталсан чулуун суурь 20см: 0.26 м²
Элс хайрган дэвсгэр 10см: 0.14 м²
М 1:200 Хөвөө Зүүн: 0.13 м²

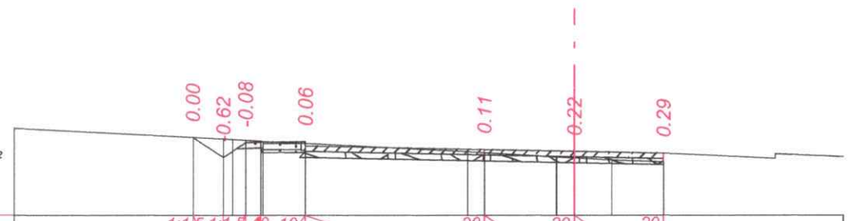


| | | |
|---|---|---|
| Төлөвлөлтийн өгөгдөл | Налуу, ‰, урт, м | 1:1.5 1:1.5 40 10 20 20 20<br>1.01 0.75 0.5 1.5 6.0 3.0 3.0 |
| | Төлөвлөлтийн түвшин, м | 1685.40 1684.73 1685.23 1685.27 1685.00 **1684.94** 1684.88 |
| Бодит өгөгдөл | Газрын түвшин, м | 1685.40 1685.35 1685.31 1685.27 1685.21 1684.93 1684.89 1684.75 **1684.72** 1684.65 1684.59 |

**ПК 0+020.00**

| | | | | | |
|---|---|---|---|---|---|
| .\Logo4.jpg<br>Улаанбаатар хот, СХД 18-р хороо, 8 байр 30 тоот | ТӨСЛИЙН НЭР: | ТӨСӨЛЛӨСӨН: | | ЗУРГИЙН ЕРӨНХИЙ НЭР: | ХИЙЦ БА ХЭСЭГЛЭЛ |
| | СУМЫН ТӨВ ДОТОРХ ХАТУУ ХУЧИЛТТАЙ АВТО ЗАМЫН ИНЖЕНЕРИЙН НАРИЙВЧИЛСАН ЗУРАГ ТӨСӨЛ/АРХАНГАЙ АЙМАГ, ЦЭЦЭРЛЭГ СУМ/ | Захирал П.Лхагвацэрэн | | ХӨНДЛӨН ОГТЛОЛ /V-р хэсэг/ | Хэмжээ / Хуудас / Бүх хуудас |
| | | ЗЕИнженер Х.Пүрэвдорж | | | А3 / 01 / 03 |
| | | Гүйцэтгэсэн Ө.Цэдэн-Иш | | | |
| | | Шалгасан Х.Пүрэвдорж | | ШИФР:25/10 | МАСШТАБ 1:100 / 2025.05 |

# ХӨНДЛӨН ОГТЛОЛ

/Км0+040-Км0+060/

БР х00.30.15 зүүн: 0.04 м²
БР х00.30.15 баруун: 0.04 м²
БР 100.20.8: 0.02 м²
БР 100.20.8 1: 0.02 м²
ЦБХ: 2.32 м²
ЦБХ 18см: 1.08 м²
БЧС 20см: 1.24 м²
Явган хүний зам зүүн: 0.48 м²
Өнгөт хавтан 6см: 0.08 м²
Буталсан чулуун суурь 20см: 0.26 м²
Элс хайрган дэвсгэр 10см: 0.14 м²
Явган хүний зам баруун: 0.48 м²
Өнгөт хавтан 6см: 0.08 м²
Буталсан чулуун суурь 20см: 0.26 м²
Элс хайрган дэвсгэр 10см: 0.14 м²
Хөвөө Зүүн: 0.13 м²
М 1:200 Хөвөө баруун: 0.13 м²

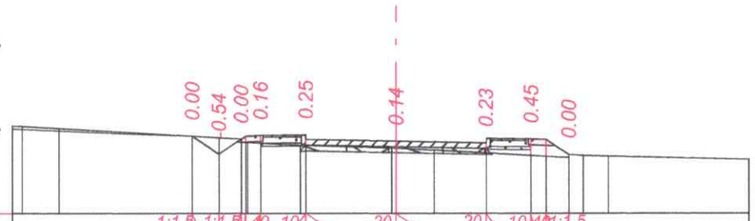


| | | | | | | | | | | | | | | | | | | | | | | | | | | | |
|---|---|---|---|---|---|---|---|---|---|---|---|---|---|---|---|---|---|---|---|---|---|---|---|---|---|---|---|
| Төлөвлөлтийн өгөгдөл | Налуу, ‰, урт, м | | | | | 1:1.5 | 1:1.5 | 40 | 10 | | | 20 | | | 20 | | 10 | 40 | 1:1.5 | | | | | | | | |
| | | | | | | | 0.15 | 0.5 | | 1.5 | 3.0 | | 3.0 | | | 1.5 | | 0.5 | 0.75 | | | | | | | | |
| | Төлөвлөлтийн түвшин, м | | | | | 1685.37 | 1684.78 | 1685.28 | 1685.40 | | 1685.41 | | **1685.20** | | | 1685.14 | | 1685.28 | 1684.76 | | | | | | | | |
| Бодит өгөгдөл | Газрын түвшин, м | 1685.70 | 1685.63 | | | 1685.37 | 1685.32 | 1685.28 | 1685.14 | | 1685.07 | | **1684.96** | 1684.91 | | 1684.81 | | 1684.73 | 1684.66 | 1684.70 | | | | | | | |

**ПК 0+040.00**

БР х00.30.15 баруун: 0.04 м²
БР 100.20.8 1: 0.02 м²
ЦБХ: 2.30 м²
ЦБХ 18см: 1.08 м²
БЧС 20см: 1.22 м²
Явган хүний зам баруун: 0.48 м²
Өнгөт хавтан 6см: 0.08 м²
Буталсан чулуун суурь 20см: 0.26 м²
Элс хайрган дэвсгэр 10см: 0.14 м²
М 1:200 Хөвөө баруун: 0.13 м²

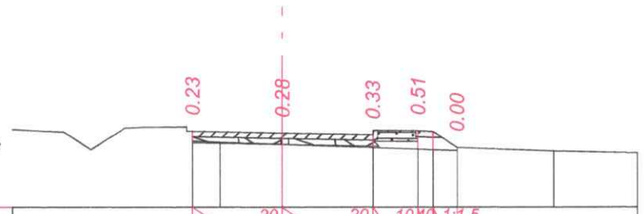


| | | | | | | | | | | | | | | | | | | | | | | | | | | | |
|---|---|---|---|---|---|---|---|---|---|---|---|---|---|---|---|---|---|---|---|---|---|---|---|---|---|---|---|
| Төлөвлөлтийн өгөгдөл | Налуу, ‰, урт, м | | | | | | | 20 | | | | 20 | | | 10 | 40 | 1:1.5 | | | | | | | | | | |
| | | | | | | | 3.0 | | 3.0 | | | | | 1.5 | | 0.5 | 0.81 | | | | | | | | | | |
| | Төлөвлөлтийн түвшин, м | | | | | 1685.26 | | **1685.20** | | | | 1685.14 | | 1685.27 | | 1684.71 | | | | | | | | | | | |
| Бодит өгөгдөл | Газрын түвшин, м | | | | | 1684.93 | 1684.90 | **1684.82** | | | | 1684.71 | | 1684.66 | | 1684.61 | | | 1684.60 | | | | | | | | |

**ПК 0+060.00**

| | | | | | | | | |
|---|---|---|---|---|---|---|---|---|
| .\Logo4.jpg<br>Улаанбаатар хот, СХД 18-р хороо, 8 байр 30 тоот | ТӨСЛИЙН НЭР: | ТӨСӨЛЛӨСӨН: | | | ЗУРГИЙН ЕРӨНХИЙ НЭР: | ХИЙЦ БА ХЭСЭГЛЭЛ | | |
| | СУМЫН ТӨВ ДОТОРХ ХАТУУ ХУЧИЛТТАЙ АВТО ЗАМЫН ИНЖЕНЕРИЙН НАРИЙВЧИЛСАН ЗУРАГ ТӨСӨЛ/АРХАНГАЙ АЙМАГ, ЦЭЦЭРЛЭГ СУМ/ | Захирал | П.Лхагвацэрэн | | ХӨНДЛӨН ОГТЛОЛ<br>/V-р хэсэг/ | | | |
| | | ЗЕИнженер | Х.Пүрэвдорж | | | Хэмжээ | Хуудас | Бүх хуудас |
| | | Гүйцэтгэсэн | Ө.Цэдэн-Иш | | | А3 | 02 | 03 |
| | | Шалгасан | Х.Пүрэвдорж | | ШИФР:25/10 | МАСШТАБ 1:100 | | 2025.05 |

# ХӨНДЛӨН ОГТЛОЛ

/Км0+080-Км0+091.79/

БР х00.30.15 баруун: 0.04 м²
БР 100.20.8 1: 0.02 м²
ЦБХ: 2.30 м²
ЦБХ 18см: 1.08 м²
БЧС 20см: 1.22 м²
Явган хүний зам баруун: 0.48 м²
Өнгөт хавтан 6см: 0.08 м²
Буталсан чулуун суурь 20см: 0.26 м²
Элс хайрган дэвсгэр 10см: 0.14 м²
Хөвөө баруун: 0.13 м²

М 1:200

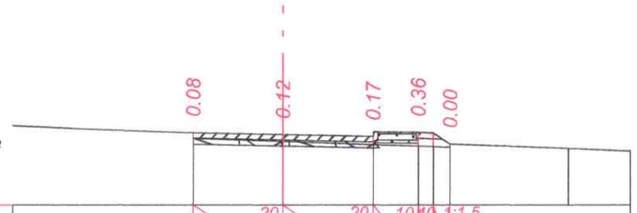


| | | |
|---|---|---|
| Төлөвлөлтийн өгөгдөл | Налуу, ‰, урт, м | 20 3.0 / 20 3.0 / 10 1.5 / 10 0.5 / 1:1.5 0.56 |
| | Төлөвлөлтийн түвшин, м | 1685.20 / 1685.14 / 1685.08 / 1685.22 / 1684.83 |
| Бодит өгөгдөл | Газрын түвшин, м | 1685.02 / 1684.92 / 1684.81 / 1684.76 / 1684.73 / 1684.69 |

**ПК 0+080.00**

БР х00.30.15 зүүн: 0.04 м²
БР х00.30.15 баруун: 0.04 м²
БР 100.20.8: 0.02 м²
БР 100.20.8 1: 0.02 м²
ЦБХ: 2.32 м²
ЦБХ 18см: 1.08 м²
БЧС 20см: 1.24 м²
Явган хүний зам зүүн: 0.48 м²
Өнгөт хавтан 6см: 0.08 м²
Буталсан чулуун суурь 20см: 0.26 м²
Элс хайрган дэвсгэр 10см: 0.14 м²
Явган хүний зам баруун: 0.48 м²
Өнгөт хавтан 6см: 0.08 м²
Буталсан чулуун суурь 20см: 0.26 м²
Элс хайрган дэвсгэр 10см: 0.14 м²
Хөвөө Зүүн: 0.13 м²
Хөвөө баруун: 0.13 м²

М 1:200

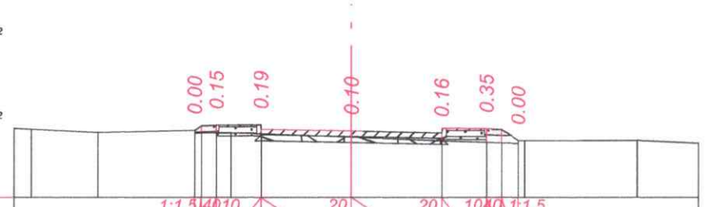


| | | |
|---|---|---|
| Төлөвлөлтийн өгөгдөл | Налуу, ‰, урт, м | 1:1.5 0.22 / 40 0.5 / 10 1.5 / 20 3.0 / 20 3.0 / 10 1.5 / 40 0.5 / 1:1.5 0.55 |
| | Төлөвлөлтийн түвшин, м | 1685.14 / 1685.31 / 1685.32 / 1685.11 / 1685.05 / 1685.19 / 1684.80 |
| Бодит өгөгдөл | Газрын түвшин, м | 1685.17 / 1685.07 / 1685.14 / 1685.06 / 1685.03 / 1684.91 / 1684.79 / 1684.74 / 1684.70 / 1684.80 |

**ПК 0+091.79**

| | | | | | |
|---|---|---|---|---|---|
| .\Logo4.jpg<br>Улаанбаатар хот, СХД 18-р хороо, 8 байр 30 тоот | ТӨСЛИЙН НЭР: | ТӨСӨЛЛӨСӨН: | | ЗУРГИЙН ЕРӨНХИЙ НЭР: | ХИЙЦ БА ХЭСЭГЛЭЛ |
| | СУМЫН ТӨВ ДОТОРХ ХАТУУ ХУЧИЛТТАЙ АВТО ЗАМЫН ИНЖЕНЕРИЙН НАРИЙВЧИЛСАН ЗУРАГ ТӨСӨЛ/АРХАНГАЙ АЙМАГ, ЦЭЦЭРЛЭГ СУМ/ | Захирал П.Лхагвацэрэн | | ХӨНДЛӨН ОГТЛОЛ /V-р хэсэг/ | Хэмжээ / Хуудас / Бүх хуудас |
| | | ЗЕИнженер Х.Пүрэвдорж | | | А3 / 03 / 03 |
| | | Гүйцэтгэсэн Ө.Цэдэн-Иш | | | |
| | | Шалгасан Х.Пүрэвдорж | | ШИФР:25/10 | МАСШТАБ 1:100 / 2025.05 |

# ХӨНДЛӨН ОГТЛОЛ

/Км0+000-Км0+040/

М 1:200

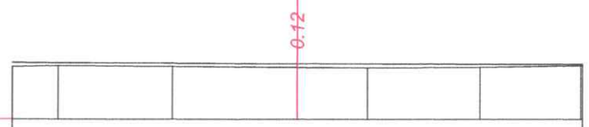


| | | | | | | | |
|---|---|---|---|---|---|---|---|
| Төлөвлөлтийн өгөгдөл | Налуу, ‰, урт, м | | | | | | |
| | Төлөвлөлтийн түвшин, м | | | **1685.15** | | | |
| Бодит өгөгдөл | Газрын түвшин, м | 1685.09 | 1685.07 | **1685.03** | 1685.01 | 1685.04 | 1685.09 |

БР х00.30.15 зүүн: 0.04 м²
БР х00.30.15 баруун: 0.04 м²
БР 100.20.8: 0.02 м²
БР 100.20.8 1: 0.02 м²
ЦБХ: 2.32 м²
ЦБХ 18см: 1.08 м²
БЧС 20см: 1.24 м²
Явган хүний зам зүүн: 0.48 м²
Өнгөт хавтан 6см: 0.08 м²
Буталсан чулуун суурь 20см: 0.26 м²
Элс хайрган дэвсгэр 10см: 0.14 м²
Явган хүний зам баруун: 0.48 м²
Өнгөт хавтан 6см: 0.08 м²
Буталсан чулуун суурь 20см: 0.26 м²
Элс хайрган дэвсгэр 10см: 0.14 м²
Хөвөө Зүүн: 0.13 м²
Хөвөө баруун: 0.13 м²

**ПК 0+000.00**

М 1:200

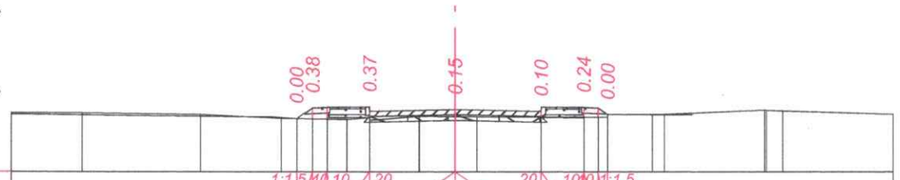


| | | | | | | | | | | | | |
|---|---|---|---|---|---|---|---|---|---|---|---|---|
| Төлөвлөлтийн өгөгдөл | Налуу, ‰, урт, м | 1:1.5 40 10 20 | | | | | | 20 10 40 1:1.5 | | | | |
| | | 0.56 0.5 1.5 | | | | | 3.0 3.0 | 1.5 0.5 0.34 | | | | |
| | Төлөвлөлтийн түвшин, м | | | 1685.74 1686.12 | 1686.15 | | **1686.06** | 1686.00 | 1686.14 | 1685.89 | | |
| Бодит өгөгдөл | Газрын түвшин, м | 1685.94 | 1685.89 | 1685.75 1685.74 1685.74 | 1685.71 | 1685.78 | 1685.83 **1685.81** 1685.81 | 1685.80 | 1685.80 | 1685.79 | 1685.88 | 1686.05 1686.01 |

**ПК 0+020.00**

БР х00.30.15 баруун: 0.04 м²
БР 100.20.8 1: 0.02 м²
ЦБХ: 2.32 м²
ЦБХ 18см: 1.08 м²
БЧС 20см: 1.24 м²
Явган хүний зам баруун: 0.48 м²
Өнгөт хавтан 6см: 0.08 м²
Буталсан чулуун суурь 20см: 0.26 м²
Элс хайрган дэвсгэр 10см: 0.14 м²
Хөвөө баруун: 0.13 м²

М 1:200

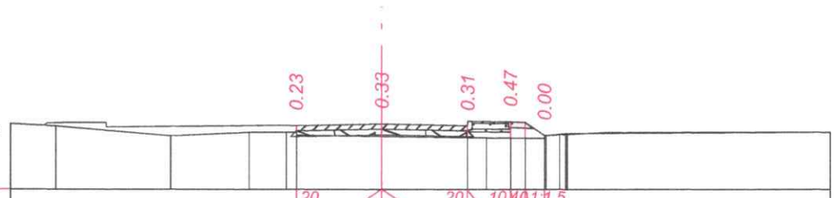


| | | | | | | | | | |
|---|---|---|---|---|---|---|---|---|---|
| Төлөвлөлтийн өгөгдөл | Налуу, ‰, урт, м | | 20 | | 20 | 10 40 1:1.5 | | | |
| | | | | 3.0 3.0 | 1.5 0.5 0.69 | | | | |
| | Төлөвлөлтийн түвшин, м | | 1687.00 | **1687.06** | 1687.00 | 1687.14 | 1686.66 | | |
| Бодит өгөгдөл | Газрын түвшин, м | 1686.99 | 1686.65 | 1686.77 | 1686.77 | **1686.63** | 1686.59 1686.58 | 1686.57 | 1686.56 1686.70 |

**ПК 0+40.00**

| | | | | | | |
|---|---|---|---|---|---|---|
| .\Logo4.jpg<br>Улаанбаатар хот, СХД 18-р хороо, 8 байр 30 тоот | ТӨСЛИЙН НЭР: | ТӨСӨЛЛӨСӨН: | | | ЗУРГИЙН ЕРӨНХИЙ НЭР: | ХИЙЦ БА ХЭСЭГЛЭЛ | | |
| | СУМЫН ТӨВ ДОТОРХ ХАТУУ ХУЧИЛТТАЙ АВТО ЗАМЫН ИНЖЕНЕРИЙН НАРИЙВЧИЛСАН ЗУРАГ ТӨСӨЛ/АРХАНГАЙ АЙМАГ, ЦЭЦЭРЛЭГ СУМ/ | Захирал | П.Лхагвацэрэн | | ХӨНДЛӨН ОГТЛОЛ /VI-р хэсэг/ | Хэмжээ | Хуудас | Бүх хуудас |
| | | ЗЕИнженер | Х.Пүрэвдорж | | | А3 | 01 | 02 |
| | | Гүйцэтгэсэн | Ө.Цэдэн-Иш | | | | | |
| | | Шалгасан | Х.Пүрэвдорж | | ШИФР:25/10 | МАСШТАБ 1:100 | | 2025.05 |

# ХӨНДЛӨН ОГТЛОЛ

/Км0+060-Км0+068.78/

БР х00.30.15 зүүн: 0.04 м²
БР х00.30.15 баруун: 0.04 м²
БР 100.20.8: 0.02 м²
БР 100.20.8 1: 0.02 м²
ЦБХ: 2.32 м²
ЦБХ 18см: 1.08 м²
БЧС 20см: 1.24 м²
Явган хүний зам зүүн: 0.48 м²
Өнгөт хавтан 6см: 0.08 м²
Буталсан чулуун суурь 20см: 0.26 м²
Элс хайрган дэвсгэр 10см: 0.14 м²
Явган хүний зам баруун: 0.48 м²
Өнгөт хавтан 6см: 0.08 м²
Буталсан чулуун суурь 20см: 0.26 м²
Элс хайрган дэвсгэр 10см: 0.14 м²
Хөвөө Зүүн: 0.10 м²
М 1:200 Хөвөө баруун: 0.13 м²

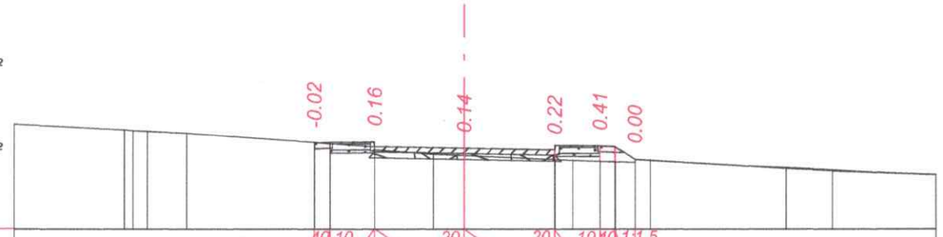


| | | |
|---|---|---|
| Төлөвлөлтийн өгөгдөл | Налуу, ‰, урт, м | 40 10 20 20 10 40 1 1.5<br>0.5 1.5 3.0 3.0 1.5 0.5 0.65 |
| | Төлөвлөлтийн түвшин, м | 1687.81 1687.85 **1687.64** 1687.58 1687.71 1687.26 |
| Бодит өгөгдөл | Газрын түвшин, м | 1688.25 1688.20 1688.14 1687.83 1687.69 1687.45 **1687.40** 1687.26 1687.23 1687.20 1687.16 1687.24 1686.96 1686.88 |

**ПК 0+60.00**

БР х00.30.15 зүүн: 0.04 м²
БР х00.30.15 баруун: 0.04 м²
БР 100.20.8: 0.02 м²
БР 100.20.8 1: 0.02 м²
ЦБХ: 2.32 м²
ЦБХ 18см: 1.08 м²
БЧС 20см: 1.24 м²
Явган хүний зам зүүн: 0.48 м²
Өнгөт хавтан 6см: 0.08 м²
Буталсан чулуун суурь 20см: 0.26 м²
Элс хайрган дэвсгэр 10см: 0.14 м²
Явган хүний зам баруун: 0.48 м²
Өнгөт хавтан 6см: 0.08 м²
Буталсан чулуун суурь 20см: 0.26 м²
Элс хайрган дэвсгэр 10см: 0.14 м²
Хөвөө Зүүн: 0.10 м²
М 1:200 Хөвөө баруун: 0.13 м²

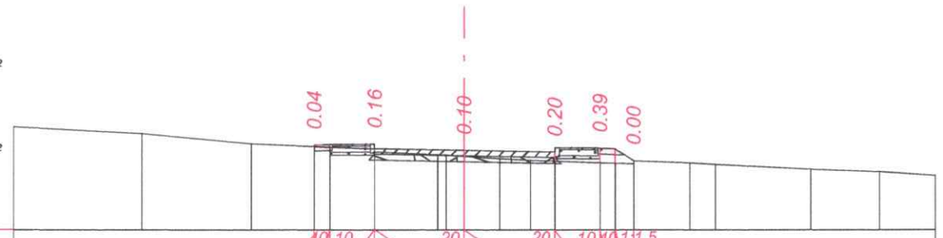


| | | |
|---|---|---|
| Төлөвлөлтийн өгөгдөл | Налуу, ‰, урт, м | 40 10 20 20 10 40 1 1.5<br>0.5 1.5 3.0 3.0 1.5 0.5 0.61 |
| | Төлөвлөлтийн түвшин, м | 1687.84 1687.88 **1687.67** 1687.61 1687.74 1687.32 |
| Бодит өгөгдөл | Газрын түвшин, м | 1688.22 1687.89 1687.80 1687.72 1687.53 **1687.47** 1687.39 1687.34 1687.31 1687.25 1687.22 1687.25 1687.20 1687.04 1686.95 |

**ПК 0+68.78**

| | | | | | | |
|---|---|---|---|---|---|---|
| .\Logo4.jpg<br>Улаанбаатар хот, СХД 18-р хороо, 8 байр 30 тоот | ТӨСЛИЙН НЭР: | ТӨСӨЛЛӨСӨН: | | | ЗУРГИЙН ЕРӨНХИЙ НЭР: | ХИЙЦ БА ХЭСЭГЛЭЛ | |
| | СУМЫН ТӨВ ДОТОРХ ХАТУУ ХУЧИЛТТАЙ АВТО ЗАМЫН ИНЖЕНЕРИЙН НАРИЙВЧИЛСАН ЗУРАГ ТӨСӨЛ/АРХАНГАЙ АЙМАГ, ЦЭЦЭРЛЭГ СУМ/ | Захирал | П.Лхагвацэрэн | | ХӨНДЛӨН ОГТЛОЛ /VI-р хэсэг/ | Хэмжээ | Хуудас | Бүх хуудас |
| | | ЗЕИнженер | Х.Пүрэвдорж | | | А3 | 02 | 02 |
| | | Гүйцэтгэсэн | Ө.Цэдэн-Иш | | | | | |
| | | Шалгасан | Х.Пүрэвдорж | | ШИФР:25/10 | МАСШТАБ 1:100 | | 2025.05 |

# ХӨНДЛӨН ОГТЛОЛ

/Км0+000-Км0+020/

БР 100.20.8: 0.02 м²
Явган хүний зам зүүн: 0.67 м²
Өнгөт хавтан 6см: 0.09 м²
Буталсан чулуун суурь 20см: 0.29 м²
Элс хайрган дэвсгэр 10см: 0.30 м²
М 1:200 Хөвөө Зүүн: 0.13 м²

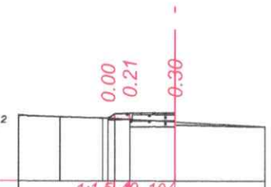


| | | | | | |
|---|---|---|---|---|---|
| Төлөвлөлтийн өгөгдөл | Налуу, ‰, урт, м | | | | |
| | Төлөвлөлтийн түвшин, м | 1684.23 | 1684.40 | **1684.42** | |
| Бодит өгөгдөл | Газрын түвшин, м | 1684.27 | 1684.25 | 1684.19 | **1684.12** |

**ПК 0+000.00**

БР 100.20.8: 0.02 м²
БР 100.20.8 1: 0.02 м²
Явган хүний зам зүүн: 0.67 м²
Өнгөт хавтан 6см: 0.09 м²
Буталсан чулуун суурь 20см: 0.29 м²
Элс хайрган дэвсгэр 10см: 0.30 м²
Явган хүний зам баруун: 0.67 м²
Өнгөт хавтан 6см: 0.09 м²
Буталсан чулуун суурь 20см: 0.29 м²
Элс хайрган дэвсгэр 10см: 0.30 м²
Хөвөө Зүүн: 0.13 м²
М 1:200 Хөвөө баруун: 0.13 м²

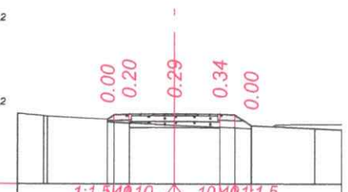


| | | | | | | | |
|---|---|---|---|---|---|---|---|
| Төлөвлөлтийн өгөгдөл | Налуу, ‰, урт, м | | | | | | |
| | Төлөвлөлтийн түвшин, м | 1684.26 | 1684.43 | **1684.44** | 1684.43 | 1684.04 | |
| Бодит өгөгдөл | Газрын түвшин, м | 1684.38 | 1684.26 | 1684.13 | **1684.05** | 1683.99 | 1683.94 | 1683.94 |

**ПК 0+020.00**

| | | | | | |
|---|---|---|---|---|---|
| .\Logo4.jpg<br>Улаанбаатар хот, СХД 18-р хороо, 8 байр 30 тоот | ТӨСЛИЙН НЭР: | ТӨСӨЛЛӨСӨН: | | ЗУРГИЙН ЕРӨНХИЙ НЭР: | ХИЙЦ БА ХЭСЭГЛЭЛ |
| | СУМЫН ТӨВ ДОТОРХ ХАТУУ ХУЧИЛТТАЙ АВТО ЗАМЫН ИНЖЕНЕРИЙН НАРИЙВЧИЛСАН ЗУРАГ ТӨСӨЛ/АРХАНГАЙ АЙМАГ, ЦЭЦЭРЛЭГ СУМ/ | Захирал П.Лхагвацэрэн | | ХӨНДЛӨН ОГТЛОЛ /VII-р хэсэг/ | Хэмжээ / Хуудас / Бүх хуудас |
| | | ЗЕИнженер Х.Пүрэвдорж | | | А3 / 01 / 04 |
| | | Гүйцэтгэсэн Ө.Цэдэн-Иш | | | |
| | | Шалгасан Х.Пүрэвдорж | | ШИФР:25/10 | МАСШТАБ 1:100 / 2025.05 |

# ХӨНДЛӨН ОГТЛОЛ

/Км0+040-Км0+060/

БР 100.20.8: 0.02 м²
БР 100.20.8 1: 0.02 м²
Явган хүний зам зүүн: 0.67 м²
Өнгөт хавтан 6см: 0.09 м²
Буталсан чулуун суурь 20см: 0.29 м²
Элс хайрган дэвсгэр 10см: 0.30 м²
Явган хүний зам баруун: 0.67 м²
Өнгөт хавтан 6см: 0.09 м²
Буталсан чулуун суурь 20см: 0.29 м²
Элс хайрган дэвсгэр 10см: 0.30 м²
Хөвөө Зүүн: 0.12 м²
Хөвөө баруун: 0.13 м²

М 1:200

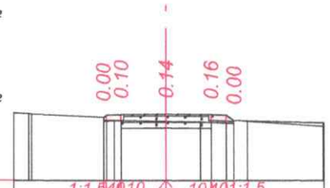


| | | | | | | | | |
|---|---|---|---|---|---|---|---|---|
| Төлөвлөлтийн өгөгдөл | Налуу, ‰, урт, м | | | | | | | |
| | Төлөвлөлтийн түвшин, м | | 1684.91<br>1685.00 | **1685.01** | 1685.00<br>1684.81 | | | |
| Бодит өгөгдөл | Газрын түвшин, м | 1685.03 | 1684.91<br>1684.80 | **1684.77** | 1684.75 | 1684.72<br>1684.79 | | 1684.73 |

**ПК 0+040.00**

БР 100.20.8: 0.02 м²
БР 100.20.8 1: 0.02 м²
Явган хүний зам зүүн: 0.67 м²
Өнгөт хавтан 6см: 0.09 м²
Буталсан чулуун суурь 20см: 0.29 м²
Элс хайрган дэвсгэр 10см: 0.30 м²
Явган хүний зам баруун: 0.67 м²
Өнгөт хавтан 6см: 0.09 м²
Буталсан чулуун суурь 20см: 0.29 м²
Элс хайрган дэвсгэр 10см: 0.30 м²
Хөвөө Зүүн: 0.13 м²
Хөвөө баруун: 0.13 м²

М 1:200

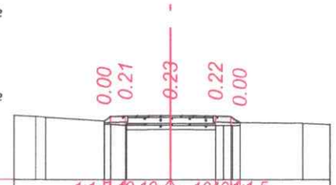


| | | | | | | | | |
|---|---|---|---|---|---|---|---|---|
| Төлөвлөлтийн өгөгдөл | Налуу, ‰, урт, м | | | | | | | |
| | Төлөвлөлтийн түвшин, м | | 1685.16<br>1685.32 | **1685.34** | 1685.32<br>1685.10 | | | |
| Бодит өгөгдөл | Газрын түвшин, м | 1685.30 | 1685.16<br>1685.01 | **1685.01** | 1685.00<br>1685.00 | | | 1685.08 |

**ПК 0+060.00**

| | ТӨСЛИЙН НЭР: | ТӨСӨЛЛӨСӨН: | | | ЗУРГИЙН ЕРӨНХИЙ НЭР: | ХИЙЦ БА ХЭСЭГЛЭЛ | | |
|---|---|---|---|---|---|---|---|---|
| .\Logo4.jpg<br>Улаанбаатар хот, СХД 18-р хороо, 8 байр 30 тоот | СУМЫН ТӨВ ДОТОРХ ХАТУУ ХУЧИЛТТАЙ АВТО ЗАМЫН ИНЖЕНЕРИЙН НАРИЙВЧИЛСАН ЗУРАГ ТӨСӨЛ/АРХАНГАЙ АЙМАГ, ЦЭЦЭРЛЭГ СУМ/ | Захирал | П.Лхагвацэрэн | | ХӨНДЛӨН ОГТЛОЛ<br>/VII-р хэсэг/ | | | |
| | | ЗЕИнженер | Х.Пүрэвдорж | | | Хэмжээ | Хуудас | Бүх хуудас |
| | | Гүйцэтгэсэн | Ө.Цэдэн-Иш | | | А3 | 02 | 04 |
| | | Шалгасан | Х.Пүрэвдорж | | ШИФР:25/10 | МАСШТАБ 1:100 | | 2025.05 |

БР 100.20.8: 0.02 м²
БР 100.20.8 1: 0.02 м²
Явган хүний зам зүүн: 0.67 м²

# ХӨНДЛӨН ОГТЛОЛ

/Км0+080-Км0+100/

БР 100.20.8: 0.02 м²
БР 100.20.8 1: 0.02 м²
Явган хүний зам зүүн: 0.67 м²
Өнгөт хавтан 6см: 0.09 м²
Буталсан чулуун суурь 20см: 0.29 м²
Элс хайрган дэвсгэр 10см: 0.30 м²
Явган хүний зам баруун: 0.67 м²
Өнгөт хавтан 6см: 0.09 м²
Буталсан чулуун суурь 20см: 0.29 м²
Элс хайрган дэвсгэр 10см: 0.30 м²
Хөвөө Зүүн: 0.13 м²
М 1:200 Хөвөө баруун: 0.11 м²

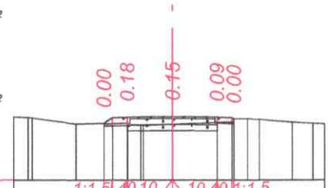


| | | |
|---|---|---|
| Төлөвлөлтийн өгөгдөл | Налуу, ‰, урт, м | 1:1.5 40 10 10 40 1:1.5<br>0.28 0.5 1.5 1.5 0.5 0.07 |
| | Төлөвлөлтийн түвшин, м | 1685.33 1685.54 **1685.55** 1685.54 1685.47 |
| Бодит өгөгдөл | Газрын түвшин, м | 1685.52 1685.31 1685.33 1685.26 1685.26 **1685.30** 1685.35 1685.37 1685.49 1685.37 1685.33 |

**ПК 0+080.00**

БР 100.20.8: 0.02 м²
БР 100.20.8 1: 0.02 м²
Явган хүний зам зүүн: 0.67 м²
Өнгөт хавтан 6см: 0.09 м²
Буталсан чулуун суурь 20см: 0.29 м²
Элс хайрган дэвсгэр 10см: 0.30 м²
Явган хүний зам баруун: 0.67 м²
Өнгөт хавтан 6см: 0.09 м²
Буталсан чулуун суурь 20см: 0.29 м²
Элс хайрган дэвсгэр 10см: 0.30 м²
Хөвөө Зүүн: 0.13 м²
М 1:200 Хөвөө баруун: 0.13 м²

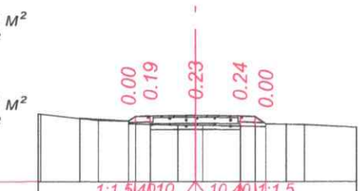


| | | |
|---|---|---|
| Төлөвлөлтийн өгөгдөл | Налуу, ‰, урт, м | 1:1.5 40 10 10 40 1:1.5<br>0.22 0.5 1.5 1.5 0.5 0.36 |
| | Төлөвлөлтийн түвшин, м | 1685.03 1685.20 **1685.21** 1685.20 1684.94 |
| Бодит өгөгдөл | Газрын түвшин, м | 1685.26 1685.11 1685.05 1685.03 1684.91 1684.89 **1684.88** 1684.86 1684.84 1684.92 1684.91 |

**ПК 0+100.00**

| | | | | | |
|---|---|---|---|---|---|
| .\Logo4.jpg<br>Улаанбаатар хот, СХД 18-р хороо, 8 байр 30 тоот | ТӨСЛИЙН НЭР: | ТӨСӨЛЛӨСӨН: | | ЗУРГИЙН ЕРӨНХИЙ НЭР: | ХИЙЦ БА ХЭСЭГЛЭЛ |
| | СУМЫН ТӨВ ДОТОРХ ХАТУУ ХУЧИЛТТАЙ АВТО ЗАМЫН ИНЖЕНЕРИЙН НАРИЙВЧИЛСАН ЗУРАГ ТӨСӨЛ/АРХАНГАЙ АЙМАГ, ЦЭЦЭРЛЭГ СУМ/ | Захирал П.Лхагвацэрэн | | ХӨНДЛӨН ОГТЛОЛ /VII-р хэсэг/ | Хэмжээ / Хуудас / Бүх хуудас |
| | | ЗЕИнженер Х.Пүрэвдорж | | | А3 / 03 / 04 |
| | | Гүйцэтгэсэн Ө.Цэдэн-Иш | | | |
| | | Шалгасан Х.Пүрэвдорж | | ШИФР:25/10 | МАСШТАБ 1:100 / 2025.05 |

# ХӨНДЛӨН ОГТЛОЛ

/Км0+120-Км0+127.46/

*БР 100.20.8: 0.02 м²*
*БР 100.20.8 1: 0.02 м²*
*Явган хүний зам зүүн: 0.67 м²*
*Өнгөт хавтан 6см: 0.09 м²*
*Буталсан чулуун суурь 20см: 0.29 м²*
*Элс хайрган дэвсгэр 10см: 0.30 м²*
*Явган хүний зам баруун: 0.67 м²*
*Өнгөт хавтан 6см: 0.09 м²*
*Буталсан чулуун суурь 20см: 0.29 м²*
*Элс хайрган дэвсгэр 10см: 0.30 м²*
*Хөвөө Зүүн: 0.13 м²*
*М 1:200* *Хөвөө баруун: 0.13 м²*

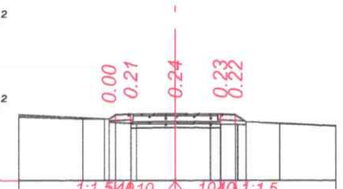


| | | |
|---|---|---|
| Төлөвлөлтийн өгөгдөл | Налуу, ‰, урт, м | 1:1.5 40 10 10 40 1:1.5<br>0.22 0.5 1.5 1.5 0.5 0.36 |
| | Төлөвлөлтийн түвшин, м | 1684.82 1684.98 **1685.00** 1684.98 1684.73 |
| Бодит өгөгдөл | Газрын түвшин, м | 1684.82 1684.83 1684.67 **1684.66** 1684.67 1684.64 1684.67 |

***ПК 0+120.00***

*БР 100.20.8: 0.02 м²*
*БР 100.20.8 1: 0.02 м²*
*Явган хүний зам зүүн: 4.81 м²*
*Өнгөт хавтан 6см: 0.63 м²*
*Буталсан чулуун суурь 20см: 2.09 м²*
*Элс хайрган дэвсгэр 10см: 2.10 м²*
*Явган хүний зам баруун: 2.05 м²*
*Өнгөт хавтан 6см: 0.26 м²*
*Буталсан чулуун суурь 20см: 0.89 м²*
*Элс хайрган дэвсгэр 10см: 0.90 м²*
*Хөвөө Зүүн: 0.10 м²*
*М 1:200* *Хөвөө баруун: 0.13 м²*

| | | |
|---|---|---|
| Төлөвлөлтийн өгөгдөл | Налуу, ‰, урт, м | 1:1.5 40 20 10 40 1:1.5<br>0.5 10.5 4.5 0.5 0.74 |
| | Төлөвлөлтийн түвшин, м | 1685.29 1685.27 **1685.06** 1685.02 1684.51 |
| Бодит өгөгдөл | Газрын түвшин, м | 1685.29 1685.27 1685.02 1684.97 **1684.74** 1684.67 1684.60 1684.56 1684.51 |

***ПК 0+127.46***

| | | | | | |
|---|---|---|---|---|---|
| .\Logo4.jpg<br>Улаанбаатар хот, СХД 18-р хороо, 8 байр 30 тоот | ТӨСЛИЙН НЭР: | ТӨСӨЛЛӨСӨН: | | ЗУРГИЙН ЕРӨНХИЙ НЭР: | ХИЙЦ БА ХЭСЭГЛЭЛ |
| | СУМЫН ТӨВ ДОТОРХ ХАТУУ ХУЧИЛТТАЙ АВТО ЗАМЫН ИНЖЕНЕРИЙН НАРИЙВЧИЛСАН ЗУРАГ ТӨСӨЛ/АРХАНГАЙ АЙМАГ, ЦЭЦЭРЛЭГ СУМ/ | Захирал | П.Лхагвацэрэн | ХӨНДЛӨН ОГТЛОЛ /VII-р хэсэг/ | Хэмжээ / Хуудас / Бүх хуудас |
| | | ЗЕИнженер | Х.Пүрэвдорж | | А3 / 04 / 04 |
| | | Гүйцэтгэсэн | Ө.Цэдэн-Иш | | |
| | | Шалгасан | Х.Пүрэвдорж | ШИФР:25/10 | МАСШТАБ 1:100 / 2025.05 |

# ХУЧИЛТЫН ЗААДАСНЫ ЗУРАГ

## Хучилтын заадасны байрлал

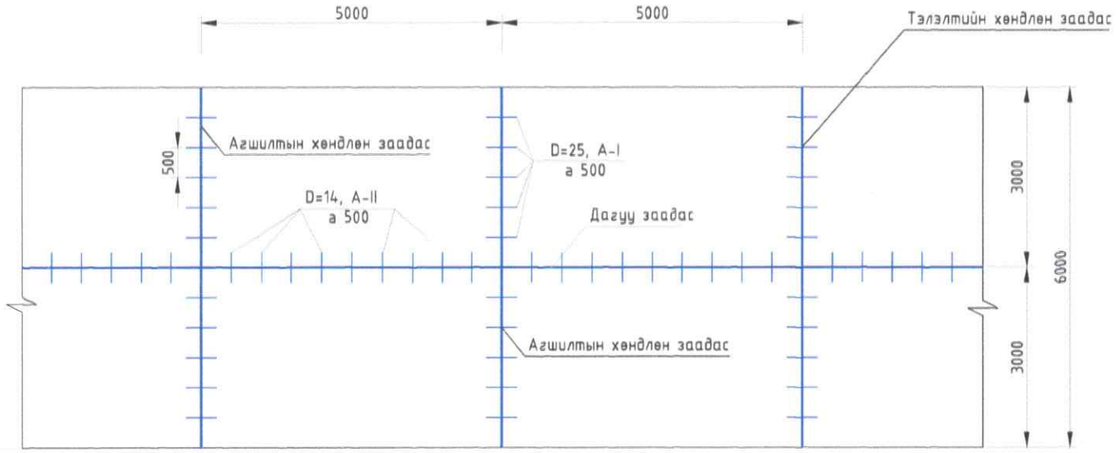


## АРМАТУРЫН ТҮҮВЭР

| № | Арматурын төрөл | Арматурын голч d мм | хэмжих нэгж | 1 ш/м, жин, кг | Нийт урт тоо, ширхэг | Нэгж урт /м/ | Нийт арматурын жин кг |
|---|---|---|---|---|---|---|---|
| Дагуу, хөндлөн заадасны заадасны арматур | | | | | | | |
| 1 | A-II | 14 | кг | 1.578 | 1095 | 0.5 | 863.96 |
| 2 | A-I | 25 | кг | 3.853 | 4379 | 0.5 | 8,436.14 |
| Нийт | | | | | | | 9,300.10 |
| 3 | Хомут A-1 | 6 | кг | 0.222 | 5474 | 0.76 | 923.57 |
| 4 | Дагуу монтажийн арматур A-1 | 6 | кг | 0.222 | 6 | 852 | 1134.864 |
| 5 | Хөндлөн монтажийн арматур A-1 | 6 | кг | 0.222 | 1554 | 7 | 2414.916 |
| 6 | Төмөр гадас A-1 | 10 | кг | 0.617 | 6310 | 0.15 | 583.99 |
| НИЙТ ДҮН | | | | | | | 14,357.44 |

## ДАГУУ ЗААДАС

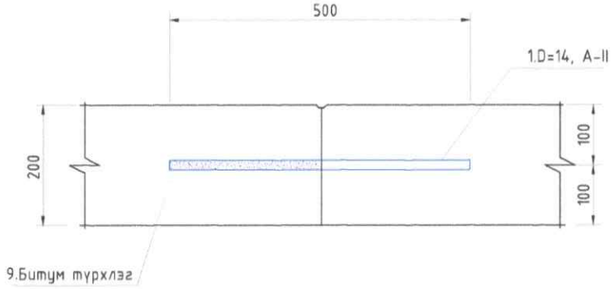


## ТЭЛЭЛТИЙН ХӨНДЛӨН ЗААДАС

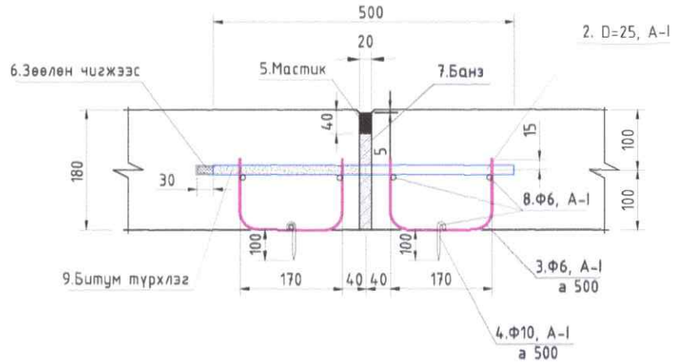


## АГШИЛТЫН ХӨНДЛӨН ЗААДАС

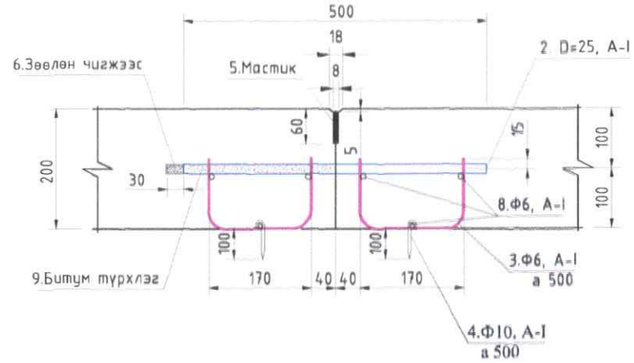


**Тодорхойлолт:**

1. Дагуу заадасны D=14, A-2 арматур
2. Хөндлөн заадасны D=25, A-1 арматур
3. Хомут D=6, A-1 арматур
4. Төмөр гадас Ф=10, A-1
5. Заадсын чигжээс мастик
6. Зөөлөн модон чигжээс эсвэл полимер
7. Хар тос шингээсэн нарсан банз
8. Монтажийн арматур D=6, A-1
9. Битум түрхлэг

| | ТӨСЛИЙН НЭР: | ТӨСӨЛЛӨСӨН: | | | ЗУРГИЙН ЕРӨНХИЙ НЭР: | ХИЙЦ БА ХЭСЭГЛЭЛ | | |
|---|---|---|---|---|---|---|---|---|
| Улаанбаатар хот, СХД 18-р хороо, 8 байр 30 тоот | СУМЫН ТӨВ ДОТОРХ ХАТУУ ХУЧИЛТТАЙ АВТО ЗАМЫН ИНЖЕНЕРИЙН НАРИЙВЧИЛСАН ЗУРАГ ТӨСӨЛ/АРХАНГАЙ АЙМАГ, ЦЭЦЭРЛЭГ СУМ/ | Захирал | П.Лхагвацэрэн | | Хучилтын арматурчлалын зураг | | | |
| | | ЗЕИнженер | Х.Пүрэвдорж | | | Хэмжээ | Хуудас | Бүх хуудас |
| | | Гүйцэтгэсэн | Ө.Цэдэн-Иш | | | А3 | 01 | 01 |
| | | Шалгасан | Х.Пүрэвдорж | | ШИФР:25/10 | МАСШТАБ 1:100 | | 2025.05 |

# УС ЗАЙЛУУЛАХ СУВГИЙН НАРИЙВЧИЛСАН ЗУРАГ

## УС ЗАЙЛУУЛАХ СУВГИЙГ ЗАМЫН БАРУУН ТАЛД ХИЙХ ХЭСЭГЛЭЛ

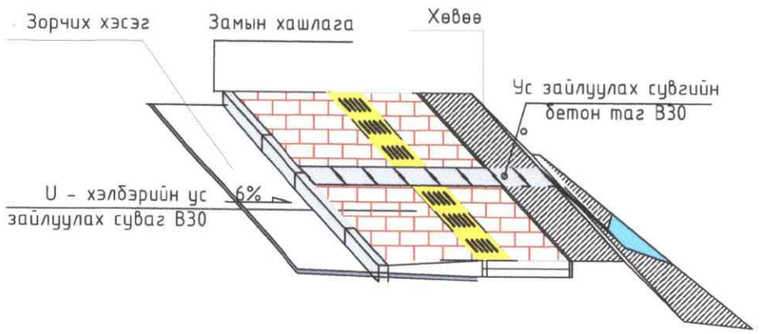


АЖЛЫН ТОО ХЭМЖЭЭ /суваг/ (1 м )

| Ажлын нэр | Тодорхойлолт | Хэмжих нэгж | Тоо хэмжээ |
|---|---|---|---|
| Бетон | 25-18-8 | $м^3$ | 0.142 |
| Хэв хашмал | 4 удаа | $м^2$ | 1.640 |
| Арматур | | кг | 6.160 |
| Элсэн суурь | h = 10 см | $м^2$ | 0.07 |

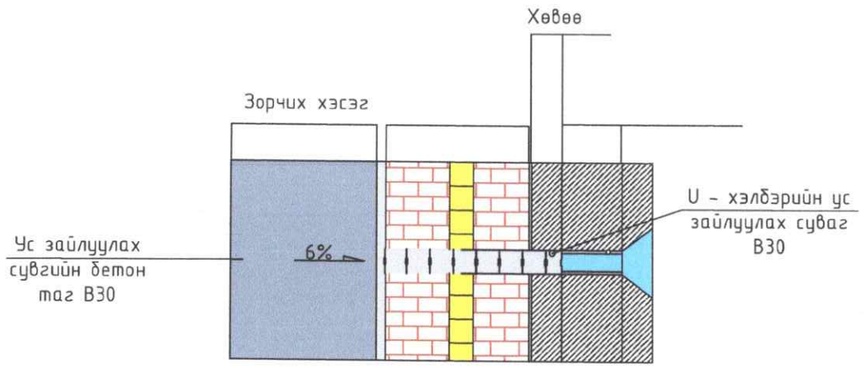


ТАГНЫ АЖЛЫН ТОО ХЭМЖЭЭ (1 ш)

| Ажлын нэр | Тодорхойлолт | Хэмжих нэгж | Тоо хэмжээ |
|---|---|---|---|
| Бетон | 25-18-8 | $м^3$ | 0.0126 |
| Хэв хашмал | 4 удаа | $м^2$ | 0.2900 |
| Арматур | | кг | 1.1250 |

Улаанбаатар хот, СХД 18-р хороо, 8 байр 30 тоот

| ТӨСЛИЙН НЭР: | ТӨСӨЛЛӨСӨН: | | | ЗУРГИЙН ЕРӨНХИЙ НЭР: | ХИЙЦ БА ХЭСЭГЛЭЛ | | |
|---|---|---|---|---|---|---|---|
| СУМЫН ТӨВ ДОТОРХ ХАТУУ ХУЧИЛТТАЙ АВТО ЗАМЫН ИНЖЕНЕРИЙН НАРИЙВЧИЛСАН ЗУРАГ ТӨСӨЛ/АРХАНГАЙ АЙМАГ, ЦЭЦЭРЛЭГ СУМ/ | Захирал | П.Лхагвацэрэн | | Ус зайлуулах сувгийн зураг | Хэмжээ | Хуудас | Бүх хуудас |
| | ЗЕИнженер | Х.Пүрэвдорж | | | А3 | 01 | 01 |
| | Гүйцэтгэсэн | Ө.Цэдэн-Иш | | | | | |
| | Шалгасан | Х.Пүрэвдорж | | ШИФР:25/10 | МАСШТАБ - | | 2025.05 |

# ДЭВСГЭР ЗУРАГ

/Км0+000-Км0+180/

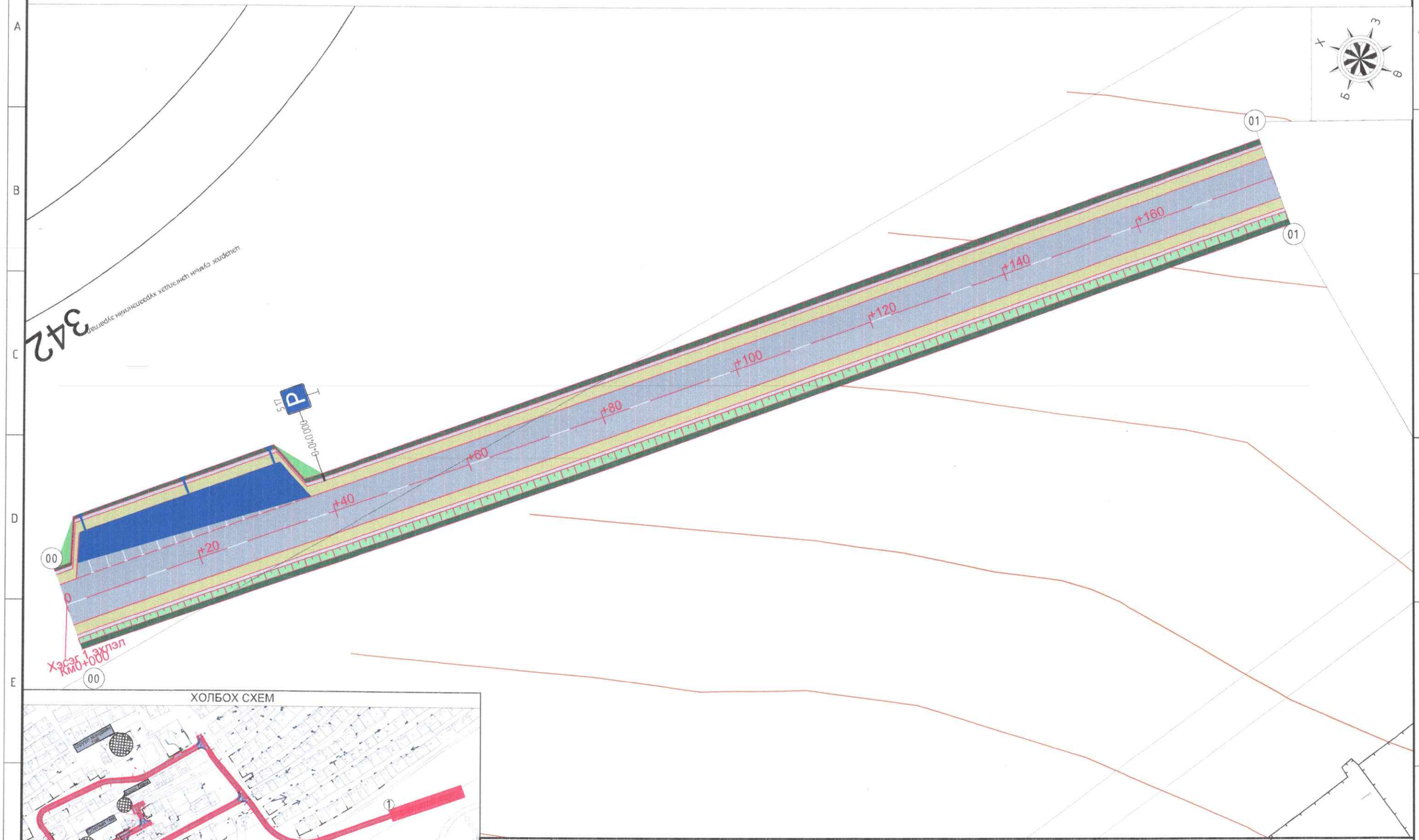


ХОЛБОХ СХЕМ

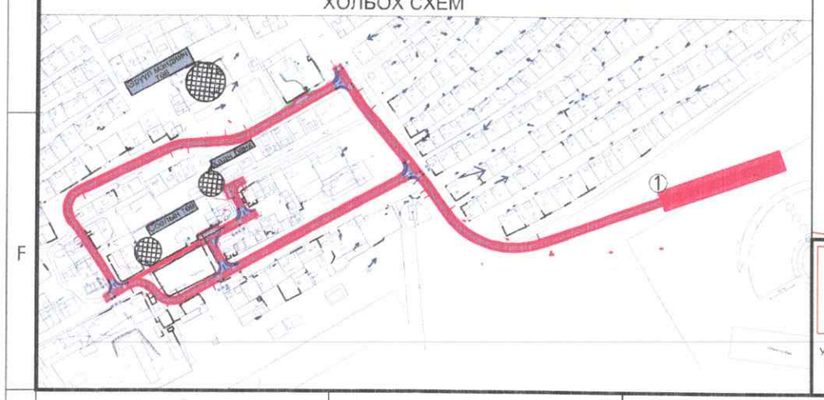


Улаанбаатар хот, СХД 18-р хороо, 8 байр 30 тоот

| ТӨСЛИЙН НЭР: | ТӨСӨЛЛӨСӨН: | | | ЗУРГИЙН ЕРӨНХИЙ НЭР: | ХИЙЦ БА ХЭСЭГЛЭЛ | | |
|---|---|---|---|---|---|---|---|
| СУМЫН ТӨВ ДОТОРХ ХАТУУ ХУЧИЛТТАЙ АВТО ЗАМЫН ИНЖЕНЕРИЙН НАРИЙВЧИЛСАН ЗУРАГ ТӨСӨЛ/АРХАНГАЙ АЙМАГ, ЦЭЦЭРЛЭГ СУМ/ | Захирал | П.Лхагвацэрэн | | ДЭВСГЭР ЗУРАГ /I-р хэсэг/ | | | |
| | ЗЕИнженер | Х.Пүрэвдорж | | | Хэмжээ | Хуудас | Бүх хуудас |
| | Гүйцэтгэсэн | Ѳ.Цэдэн-Иш | | | А3 | 01 | 15 |
| | Шалгасан | Х.Пүрэвдорж | | ШИФР:25/10 | МАСШТАБ 1:500 | | 2025.05 |

# ДЭВСГЭР ЗУРАГ

/Км0+180-Км0+360/

ХОЛБОХ СХЕМ

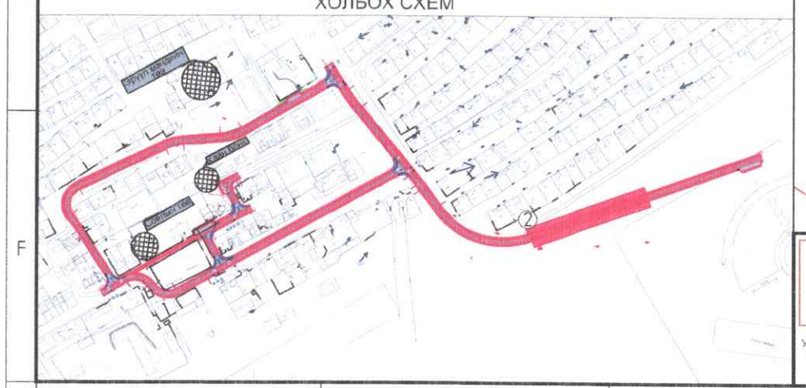

Улаанбаатар хот, СХД 18-р хороо, 8 байр 30 тоот

| ТӨСЛИЙН НЭР: | ТӨСӨЛЛӨСӨН: | | | ЗУРГИЙН ЕРӨНХИЙ НЭР: | ХИЙЦ БА ХЭСЭГЛЭЛ | | |
|---|---|---|---|---|---|---|---|
| СУМЫН ТӨВ ДОТОРХ ХАТУУ ХУЧИЛТТАЙ АВТО ЗАМЫН ИНЖЕНЕРИЙН НАРИЙВЧИЛСАН ЗУРАГ ТӨСӨЛ/АРХАНГАЙ АЙМАГ, ЦЭЦЭРЛЭГ СУМ/ | Захирал | П.Лхагвацэрэн | | ДЭВСГЭР ЗУРАГ /I-р хэсэг/ | | | |
| | ЗЕИнженер | Х.Пүрэвдорж | | | Хэмжээ | Хуудас | Бүх хуудас |
| | Гүйцэтгэсэн | Ө.Цэдэн-Иш | | | А3 | 02 | 15 |
| | Шалгасан | Х.Пүрэвдорж | | ШИФР:25/10 | МАСШТАБ 1:500 | | 2025.05 |

# ДЭВСГЭР ЗУРАГ

/Км0+360-Км0+540/

| Цэг | Өнцгийн орой км | Өнцгийн орой пк | Өнцгийн орой + | Координат X | Координат Y | Элементүүдийн нэр зүүн | Элементүүдийн нэр баруун | Радиус, м | Эргэлтийн элемент, м тангенс | тангенс | Шилжилтийн муруй | | тойрог эргэлт | биссектрис | домер | Шилжилтийн муруйн байршил эхлэл пк | эхлэл + | төгсгөл пк | төгсгөл + | эхлэл пк | эхлэл + | төгсгөл пк | төгсгөл + | Азимут | Румб | Өнцгийн оройн хоорондох зай, м | Шулууны урт, м |
|---|---|---|---|---|---|---|---|---|---|---|---|---|---|---|---|---|---|---|---|---|---|---|---|---|---|---|---|
| | | | | | | | | | | | | | | | | | | | | | | | | 243° 44' 00" | ЮЗ: 63°44' | 459.60 | 367.52 |
| ЕЮ1 | 0 | 0 | 458.595 | 5416770.982 | 664689.094 | | 74° 23' 32" | 120.00 | 91.07 | 91.07 | 0.00 | 0.00 | 155.81 | 30.65 | 26.34 | 0 | 367.523 | 0 | 367.523 | 0 | 523.330 | 0 | 523.330 | | | | |

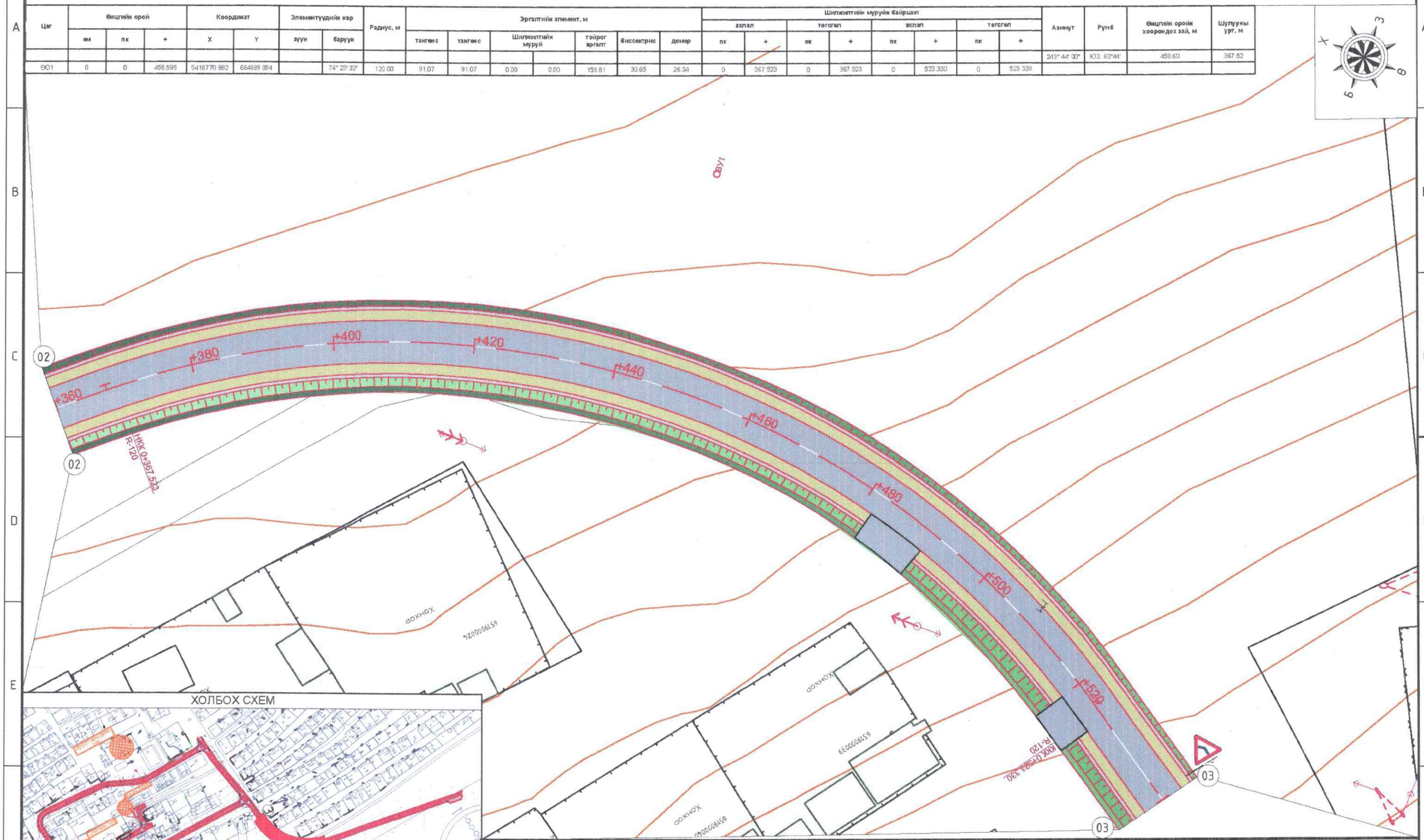


| ТӨСЛИЙН НЭР: | ТӨСӨЛЛӨСӨН: | | | ЗУРГИЙН ЕРӨНХИЙ НЭР: | ХИЙЦ БА ХЭСЭГЛЭЛ | | |
|---|---|---|---|---|---|---|---|
| СУМЫН ТӨВ ДОТОРХ ХАТУУ ХУЧИЛТТАЙ АВТО ЗАМЫН ИНЖЕНЕРИЙН НАРИЙВЧИЛСАН ЗУРАГ ТӨСӨЛ/АРХАНГАЙ АЙМАГ, ЦЭЦЭРЛЭГ СУМ/ | Захирал | П.Лхагвацэрэн | | ДЭВСГЭР ЗУРАГ /I-р хэсэг/ | Хэмжээ | Хуудас | Бүх хуудас |
| | ЗЕИнженер | Х.Пүрэвдорж | | | А3 | 03 | 15 |
| | Гүйцэтгэсэн | Ө.Цэдэн-Иш | | | | | |
| | Шалгасан | Х.Пүрэвдорж | | ШИФР:25/10 | МАСШТАБ 1:500 | | 2025.05 |

Улаанбаатар хот, СХД 18-р хороо, 8 байр 30 тоот

# ДЭВСГЭР ЗУРАГ

| Цаг | Өнцгийн оройн км | Өнцгийн оройн пк | Өнцгийн оройн + | Координат X | Координат Y | Элементүүдийн нэр зүүн | Элементүүдийн нэр баруун | Радиус, м | Эргэлтийн элемент, м тангенс | тангенс | Шилжилтийн муруй | тойрог эргэлт | биссектрис | домер | Шилжилтийн муруйн байршил эхлэл пк | эхлэл + | төгсгөл пк | төгсгөл + | эхлэл пк | эхлэл + | төгсгөл пк | төгсгөл + | Азимут | Румб | Өнцгийн оройн хоорондох зай, м | Шулууны урт, м |
|---|---|---|---|---|---|---|---|---|---|---|---|---|---|---|---|---|---|---|---|---|---|---|---|---|---|---|
| | | | | | | | | | | | | | | | | | | | | | | | 316° 07' 32" | СЗ 41°52' | 144.37 | 36.28 |
| ӨО2 | 1 | 0 | 576.632 | 5416878.485 | 664592.724 | 4° 44' 06" | | 300.00 | 17.03 | 12.56 | 9.55 | 0.00 | 20.02 | 0.01 | 0 | 559.606 | 0 | 569.157 | 0 | 589.174 | 0 | 589.174 | | | | |

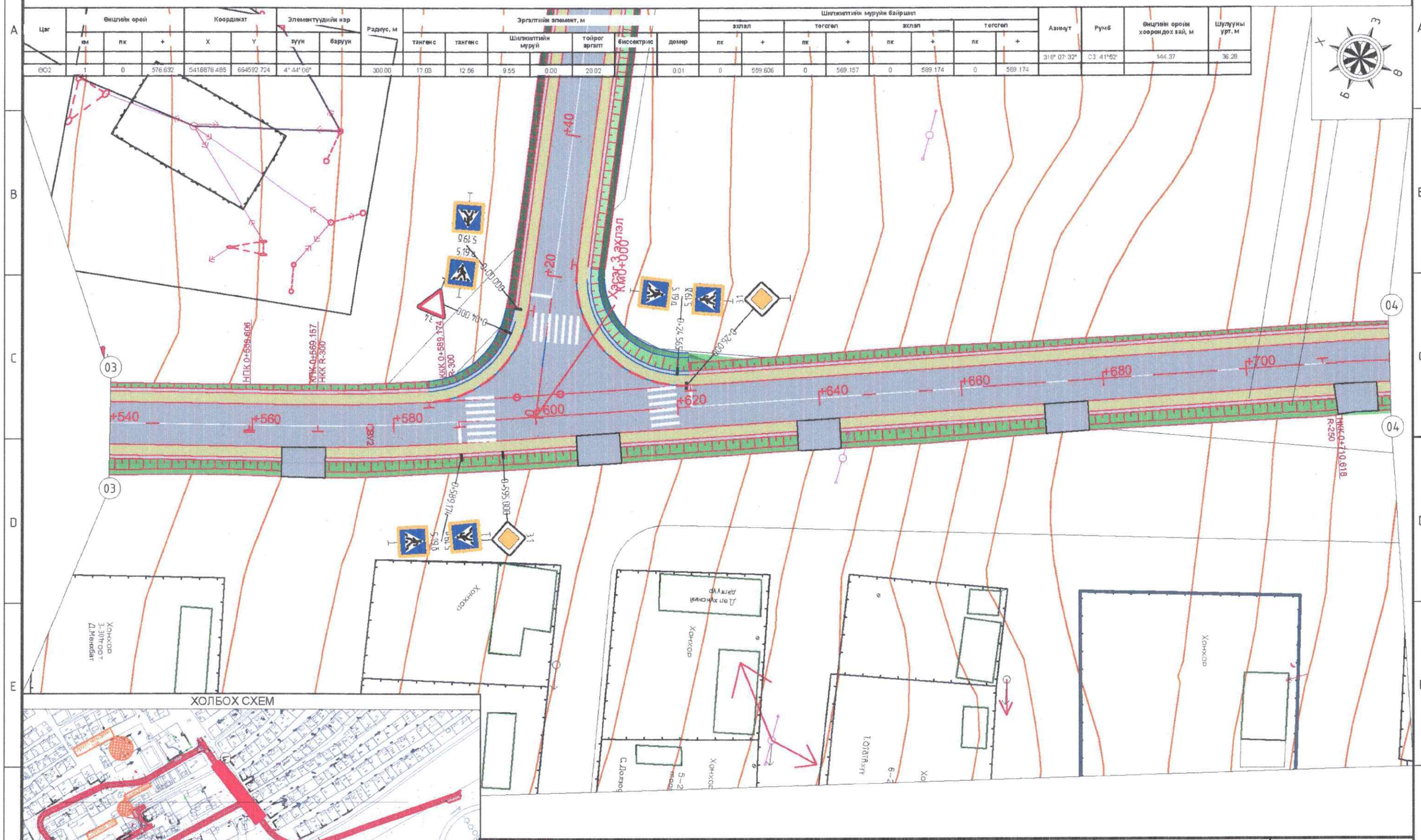


ХОЛБОХ СХЕМ

| ТӨСЛИЙН НЭР: | ТӨСӨЛЛӨСӨН: | | | ЗУРГИЙН ЕРӨНХИЙ НЭР: | ХИЙЦ БА ХЭСЭГЛЭЛ | | |
|---|---|---|---|---|---|---|---|
| СУМЫН ТӨВ ДОТОРХ ХАТУУ ХУЧИЛТТАЙ АВТО ЗАМЫН ИНЖЕНЕРИЙН НАРИЙВЧИЛСАН ЗУРАГ ТӨСӨЛ/АРХАНГАЙ АЙМАГ, ЦЭЦЭРЛЭГ СУМ/ | Захирал | П.Лхагвацэрэн | | ДЭВСГЭР ЗУРАГ /I-р хэсэг/ | Хэмжээ | Хуудас | Бүх хуудас |
| | ЗЕИнженер | Х.Пүрэвдорж | | | А3 | 04 | 15 |
| | Гүйцэтгэсэн | Ө.Цэдэн-Иш | | | | | |
| | Шалгасан | Х.Пүрэвдорж | | ШИФР:25/10 | МАСШТАБ 1:500 | | 2025.05 |

Улаанбаатар хот, СХД 18-р хороо, 8 байр 30 тоот

# ДЭВСГЭР ЗУРАГ

/Км0+720-Км0+793.59/

| Цаг | Өнцгийн орой | | | Координат | | Элементүүдийн нэр | | Радиус, м | Эргэлтийн элемент, м | | | | | | | Шилжилтийн муруйн байршил | | | | | | | | Азимут | Румб | Өнцгийн оройн хооронд хэй, м | Шулууны урт, м |
|---|---|---|---|---|---|---|---|---|---|---|---|---|---|---|---|---|---|---|---|---|---|---|---|---|---|---|---|
| | | | | | | | | | | | | | | | | эхлэл | | төгсгөл | | эхлэл | | төгсгөл | | | | | |
| | км | пк | + | X | Y | зүүн | баруун | | тангенс | тангенс | Шилжилтийн муруй | | тойрог эргэлт | биссектрис | домер | пк | + | пк | + | пк | + | пк | + | | | | |
| | | | | | | | | | | | | | | | | | | | | | | | | 313° 29' 26" | СЗ 46°37' | 150.99 | 121.44 |
| ӨОЗ | 1 | 0 | 727.612 | 5416982.213 | 664482.998 | | 7° 46' 39" | 250.00 | 16.99 | 16.99 | 0.00 | 0.00 | 33.94 | 0.58 | 0.05 | 0 | 710.618 | 0 | 710.618 | 0 | 744.553 | 0 | 744.553 | | | | |
| | | | | | | | | | | | | | | | | | | | | | | | | 321° 10' 05" | СЗ 38°50' | 66.04 | 49.04 |
| ТТ | 1 | 0 | 793.595 | 5417033.654 | 664441.592 | | | | | | | | | | | | | | | | | | | | | | |

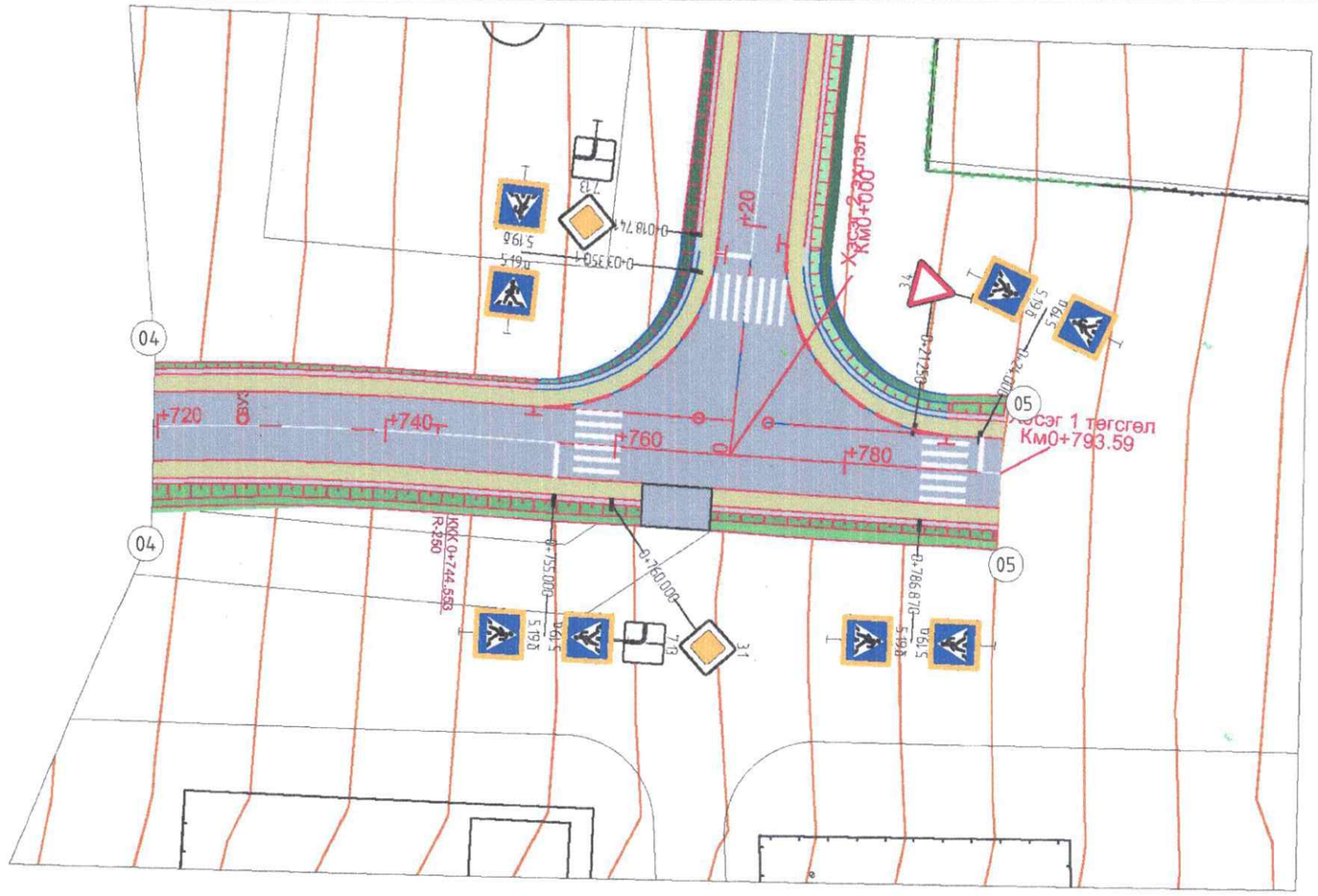
Км0+600
+720
+740
+760
+780
04
05
Км0+793.59
ККК 0+744.553
R-250
0+755.000
0+760.000
0+786.870
0+718.74
0+703.50
0+721.50
0+724.000
5.190
5.195
5.195
5.195

# ДЭВСГЭР ЗУРАГ

/Км0+000-Км0+180/

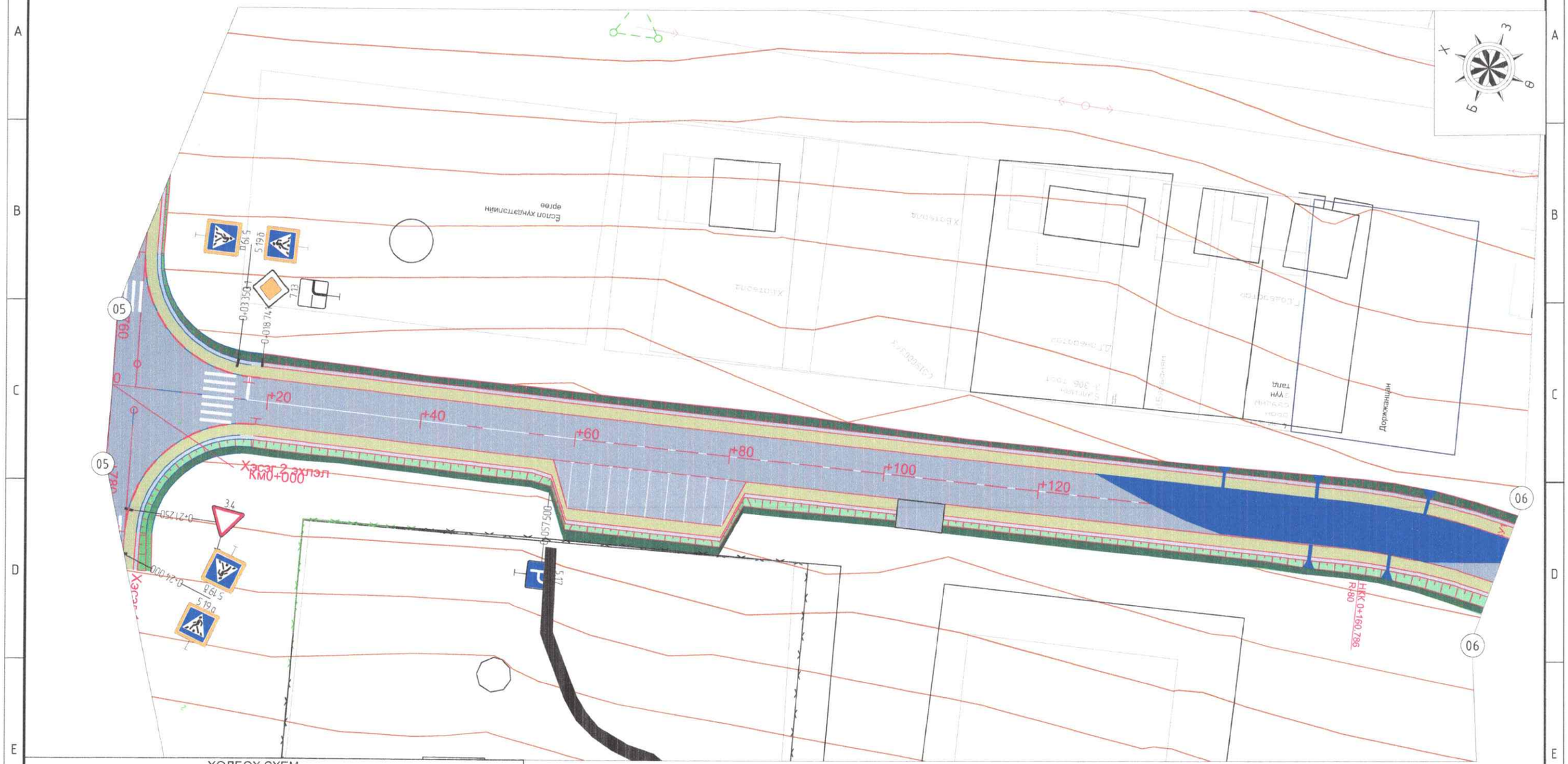


ХОЛБОХ СХЕМ

| ТӨСЛИЙН НЭР: | ТӨСӨЛЛӨСӨН: | | | ЗУРГИЙН ЕРӨНХИЙ НЭР: | ХИЙЦ БА ХЭСЭГЛЭЛ | | |
|---|---|---|---|---|---|---|---|
| СУМЫН ТӨВ ДОТОРХ ХАТУУ ХУЧИЛТТАЙ АВТО ЗАМЫН ИНЖЕНЕРИЙН НАРИЙВЧИЛСАН ЗУРАГ ТӨСӨЛ/АРХАНГАЙ АЙМАГ, ЦЭЦЭРЛЭГ СУМ/ | Захирал | П.Лхагвацэрэн | | ДЭВСГЭР ЗУРАГ /II-р хэсэг/ | | | |
| | ЗЕИнженер | Х.Пүрэвдорж | | | Хэмжээ | Хуудас | Бүх хуудас |
| | Гүйцэтгэсэн | Ө.Цэдэн-Иш | | | А3 | 06 | 15 |
| | Шалгасан | Х.Пүрэвдорж | | ШИФР:25/10 | МАСШТАБ 1:500 | | 2025.05 |

Улаанбаатар хот, СХД 18-р хороо, 8 байр 30 тоот

# ДЭВСГЭР ЗУРАГ

/Км0+180-Км0+360/

| Цаг | Өнцлийн орой | | | Координат | | Элементүүдийн нэр | | Радиус, м | Эргэлтийн элемент, м | | | | | | | Шилжилтийн муруйн байршил | | | | | | | | Азимут | Румб | Өнцлийн оройн хоорондох зай, м | Шулууны урт, м |
|---|---|---|---|---|---|---|---|---|---|---|---|---|---|---|---|---|---|---|---|---|---|---|---|---|---|---|---|
| | км | пк | + | X | Y | зүүн | баруун | | урдах тангенс | тангенс | Шилжилтийн муруй | | тойрог эргэлт | биссектрис | домер | эхлэл | | төгсгөл | | эхлэл | | төгсгөл | | | | | |
| | | | | | | | | | | | | | | | | пк | + | пк | + | пк | + | пк | + | | | | |
| | | | | | | | | | | | | | | | | | | | | | | | | 233° 28' 46" | Ю3. 53°29' | 179.11 | 160.79 |
| ӨО1 | 0 | 0 | 179.107 | 5416908.685 | 664312.448 | | 25° 47' 51" | 80.00 | 18.32 | 18.32 | 0.00 | 0.00 | 36.02 | 2.07 | 0.62 | 0 | 160.786 | 0 | 160.786 | 0 | 196.807 | 0 | 196.807 | | | | |
| | | | | | | | | | | | | | | | | | | | | | | | | 259° 18' 37" | Ю3. 79°17' | 92.10 | 59.86 |
| ӨО2 | 0 | 0 | 270.581 | 5416891.550 | 664221.961 | 21° 07' 08" | | 80.00 | 14.91 | 14.91 | 0.00 | 0.00 | 29.49 | 1.38 | 0.34 | 0 | 255.668 | 0 | 255.668 | 0 | 285.156 | 0 | 285.156 | | | | |

ХОЛБОХ СХЕМ

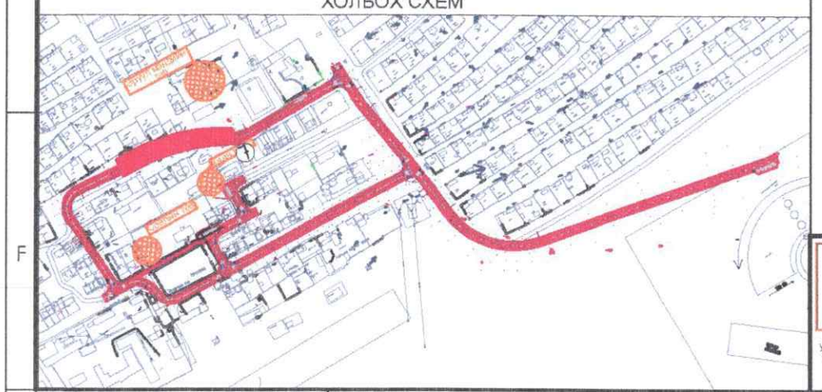

Улаанбаатар хот, СХД 18-р хороо, 8 байр 30 тоот

| ТӨСЛИЙН НЭР: | ТӨСӨЛЛӨСӨН: | | | ЗУРГИЙН ЕРӨНХИЙ НЭР: | ХИЙЦ БА ХЭСЭГЛЭЛ | | |
|---|---|---|---|---|---|---|---|
| СУМЫН ТӨВ ДОТОРХ ХАТУУ ХУЧИЛТТАЙ АВТО ЗАМЫН ИНЖЕНЕРИЙН НАРИЙВЧИЛСАН ЗУРАГ ТӨСӨЛ/АРХАНГАЙ АЙМАГ, ЦЭЦЭРЛЭГ СУМ/ | Захирал | П.Лхагвацэрэн | | ДЭВСГЭР ЗУРАГ /II-р хэсэг/ | Хэмжээ | Хуудас | Бүх хуудас |
| | ЗЕИнженер | Х.Пүрэвдорж | | | А3 | 07 | 15 |
| | Гүйцэтгэсэн | Ө.Цэдэн-Иш | | | | | |
| | Шалгасан | Х.Пүрэвдорж | | ШИФР:25/10 | МАСШТАБ 1:500 | | 2025.05 |

# ДЭВСГЭР ЗУРАГ

/Км0+360-Км0+540/

| Цаг | Өнцгийн ороо км | пк | + | Координат X | Y | Элементүүдийн нэр зүүн | баруун | Радиус, м | Эргэлтийн элемент, м тангенс | тангенс | Шилжилтийн муруй | | тойрог эргэлт | биссектрис | домер |
|---|---|---|---|---|---|---|---|---|---|---|---|---|---|---|---|
| ӨО3 | 0 | 0 | 464.392 | 5416789.121 | 664067.030 | 100° 18' 35" | | 30.00 | 35.95 | 35.95 | 0.00 | 0.00 | 52.52 | 16.82 | 19.38 |
| ӨО4 | 1 | 0 | 509.336 | 5416741.436 | 664100.195 | | 2° 18' 21" | 250.00 | 5.03 | 5.03 | 0.00 | 0.00 | 10.06 | 0.05 | 0.00 |

| Шилжилтийн муруйн байршил: эхлэл пк | + | төгсгөл пк | + | эхлэл пк | + | төгсгөл пк | + | Азимут | Румб | Өнцгийн ороо хоорондох зай, м | Шулууны урт, м |
|---|---|---|---|---|---|---|---|---|---|---|---|
| | | | | | | | | 238° 09' 30" | ЮЗ: 58° 9' | 194.15 | 143.29 |
| 0 | 428.443 | 0 | 428.443 | 0 | 480.965 | 0 | 480.965 | | | | |
| | | | | | | | | 137° 50' 55" | ЮЗ: 42° 9' | 64.32 | 23.94 |
| 0 | 504.305 | 0 | 504.305 | 0 | 514.366 | 0 | 514.366 | | | | |
| | | | | | | | | 140° 09' 16" | ЮЗ: 39° 51' | 96.13 | 91.10 |

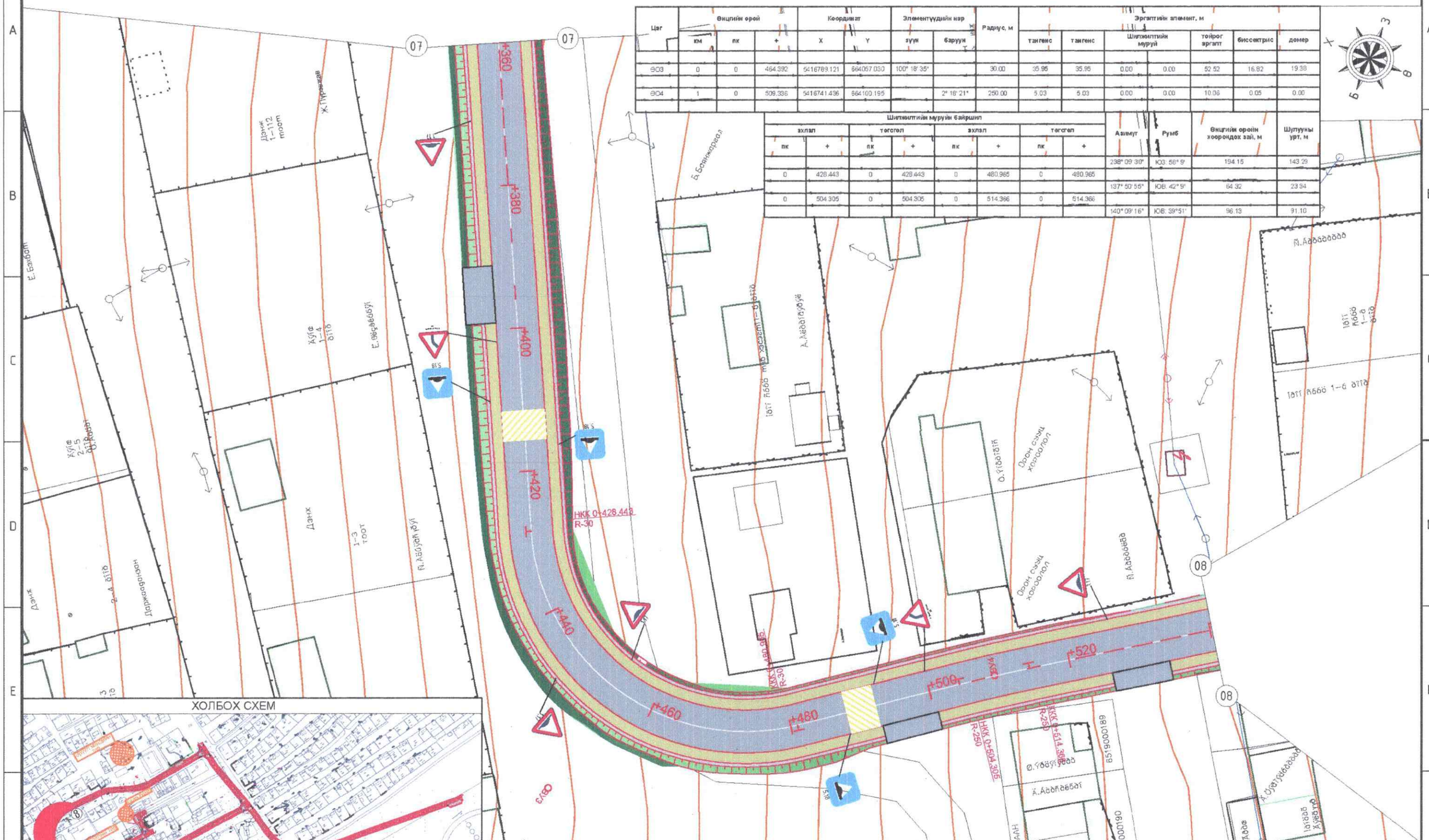
+360
+380
+400
+420
+440
+460
+480
+500
+520
НКК 0+428.443
R-30
НКК 0+480.965
R-30
НКК 0+504.305
R-250
НКК 0+514.366
R-250
07
08
Ж.Пүрэвжав
Е.Базбаяр
Х.Сүлд
Е.Өвөрбөөгүй
Х.Сүлд
Б.Баянжаргал
Д.Лхагвацэрэн
Д.Лхагвацэрэн
Д.Лхагвацэрэн

# ДЭВСГЭР ЗУРАГ

/Км0+540-Км0+605.46/

| Цэг | Өнцгийн орой км | пк | + | Координат X | Y | Элементүүдийн нэр зүүн | баруун | Радиус, м | Эргэлтийн элемент, м тангенс | тангенс | Шилжилтийн муруй | тойрог эргэлт | биссектрис | домер | Шилжилтийн муруйн байршил эхлэл пк | + | тегсгел пк | + | эхлэл пк | + | тегсгел пк | + | Азимут | Румб | Өнцгийн орой хоорондох зай, м | Шулууны урт, м |
|---|---|---|---|---|---|---|---|---|---|---|---|---|---|---|---|---|---|---|---|---|---|---|---|---|---|---|
| ТТ | 1 | 0 | 605.464 | 5416667.630 | 664161.787 | | | | | | | | | | | | | | | | | | | | | |

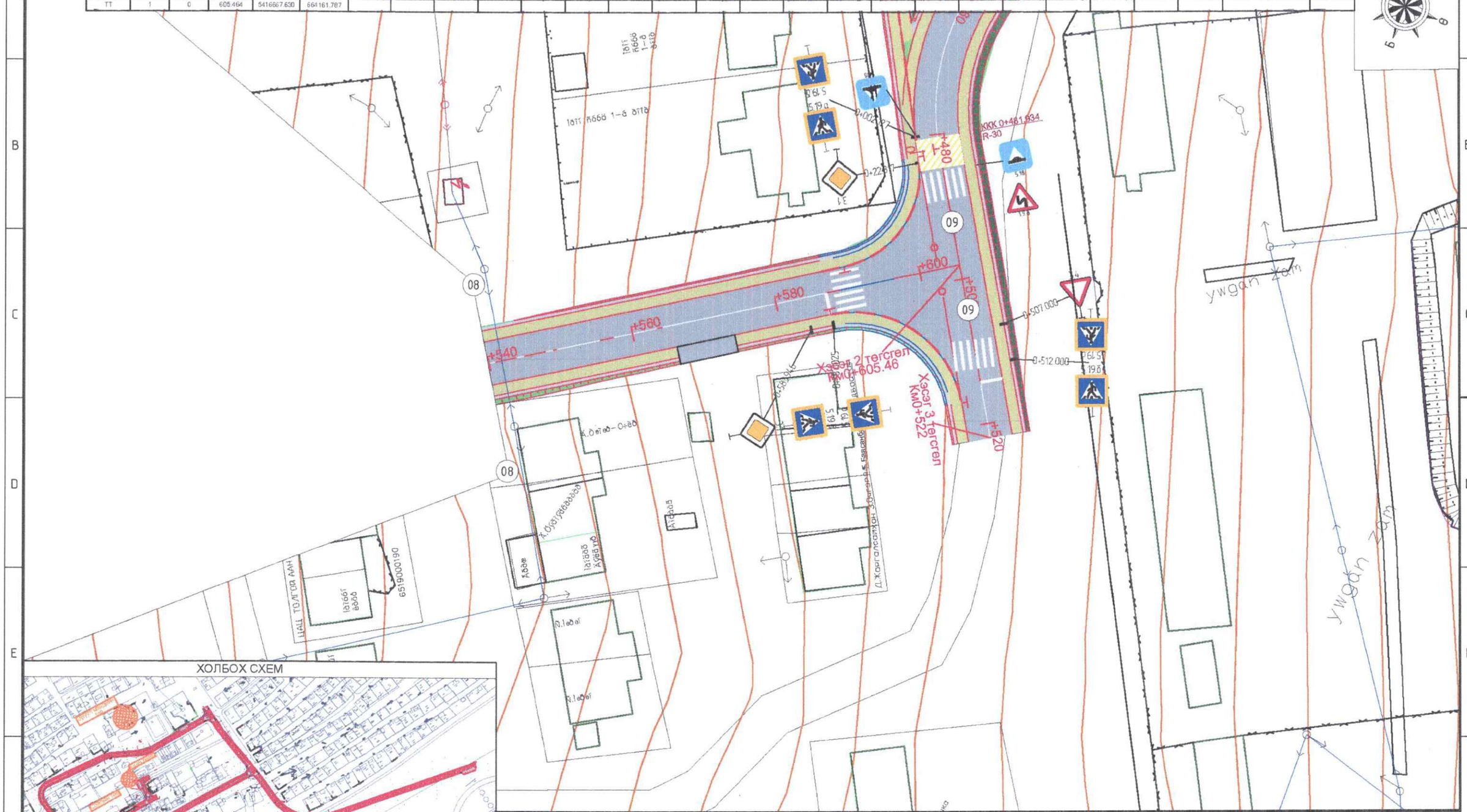


| ТӨСЛИЙН НЭР: | ТӨСӨЛЛӨСӨН: | | | ЗУРГИЙН ЕРӨНХИЙ НЭР: | ХИЙЦ БА ХЭСЭГЛЭЛ | | |
|---|---|---|---|---|---|---|---|
| СУМЫН ТӨВ ДОТОРХ ХАТУУ ХУЧИЛТТАЙ АВТО ЗАМЫН ИНЖЕНЕРИЙН НАРИЙВЧИЛСАН ЗУРАГ ТӨСӨЛ/АРХАНГАЙ АЙМАГ, ЦЭЦЭРЛЭГ СУМ/ | Захирал | П.Лхагвацэрэн | | ДЭВСГЭР ЗУРАГ /II-р хэсэг/ | Хэмжээ | Хуудас | Бүх хуудас |
| | ЗЕИнженер | Х.Пүрэвдорж | | | А3 | 09 | 15 |
| | Гүйцэтгэсэн | Ө.Цэдэн-Иш | | | | | |
| | Шалгасан | Х.Пүрэвдорж | | ШИФР:25/10 | МАСШТАБ 1:500 | | 2025.05 |

Улаанбаатар хот, СХД 18-р хороо, 8 байр 30 тоот

# ДЭВСГЭР ЗУРАГ

/Км0+000-Км0+180/

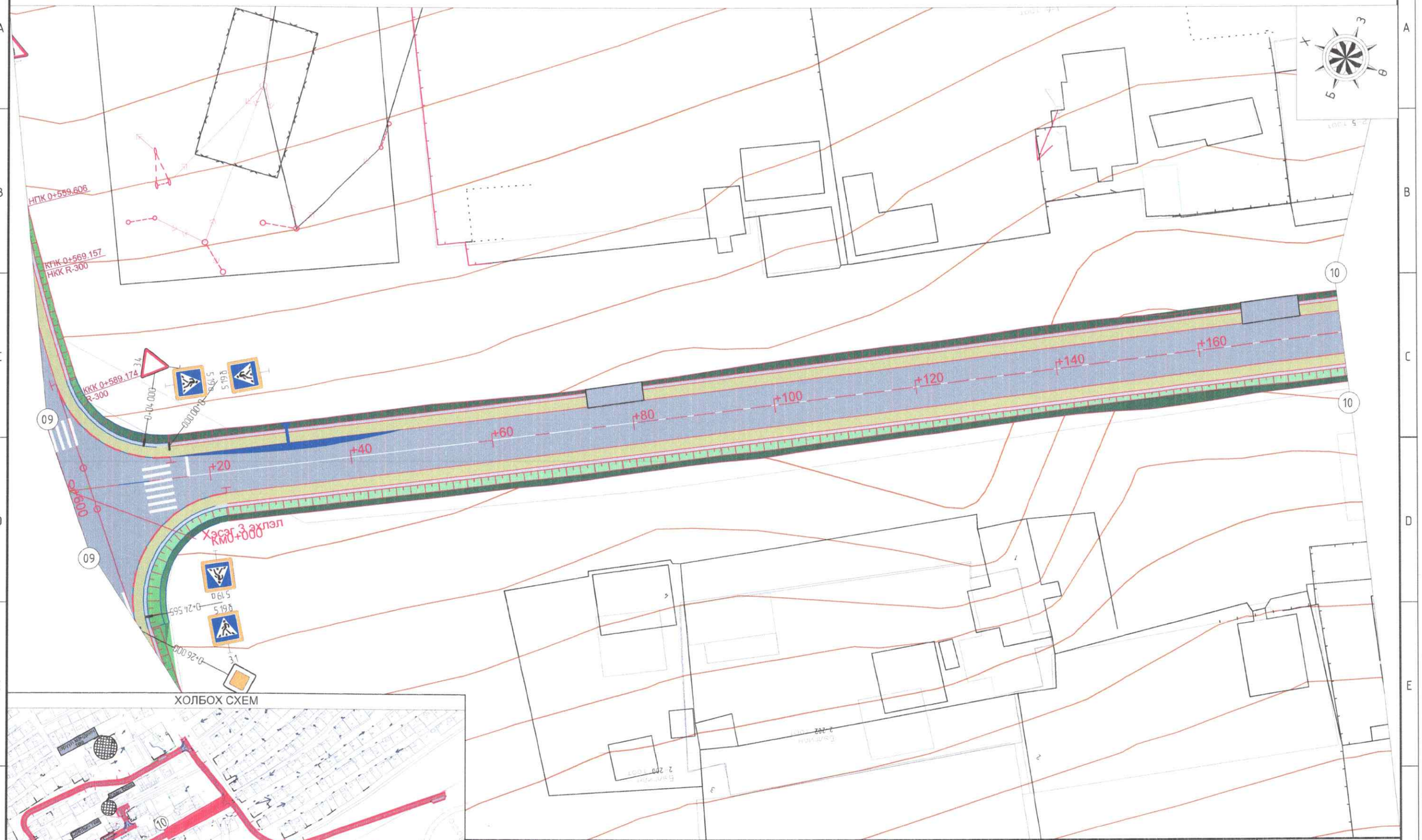


| ТӨСЛИЙН НЭР: | ТӨСӨЛЛӨСӨН: | | | ЗУРГИЙН ЕРӨНХИЙ НЭР: | ХИЙЦ БА ХЭСЭГЛЭЛ | | |
|---|---|---|---|---|---|---|---|
| СУМЫН ТӨВ ДОТОРХ ХАТУУ ХУЧИЛТТАЙ АВТО ЗАМЫН ИНЖЕНЕРИЙН НАРИЙВЧИЛСАН ЗУРАГ ТӨСӨЛ/АРХАНГАЙ АЙМАГ, ЦЭЦЭРЛЭГ СУМ/ | Захирал | П.Лхагвацэрэн | | ДЭВСГЭР ЗУРАГ /III-р хэсэг/ | | | |
| | ЗЕИнженер | Х.Пүрэвдорж | | | Хэмжээ | Хуудас | Бүх хуудас |
| | Гүйцэтгэсэн | Ө.Цэдэн-Иш | | | А3 | 10 | 15 |
| | Шалгасан | Х.Пүрэвдорж | | ШИФР:25/10 | МАСШТАБ 1:500 | | 2025.05 |

Улаанбаатар хот, СХД 18-р хороо, 8 байр 30 тоот

# ДЭВСГЭР ЗУРАГ

/Км0+180-Км0+360/

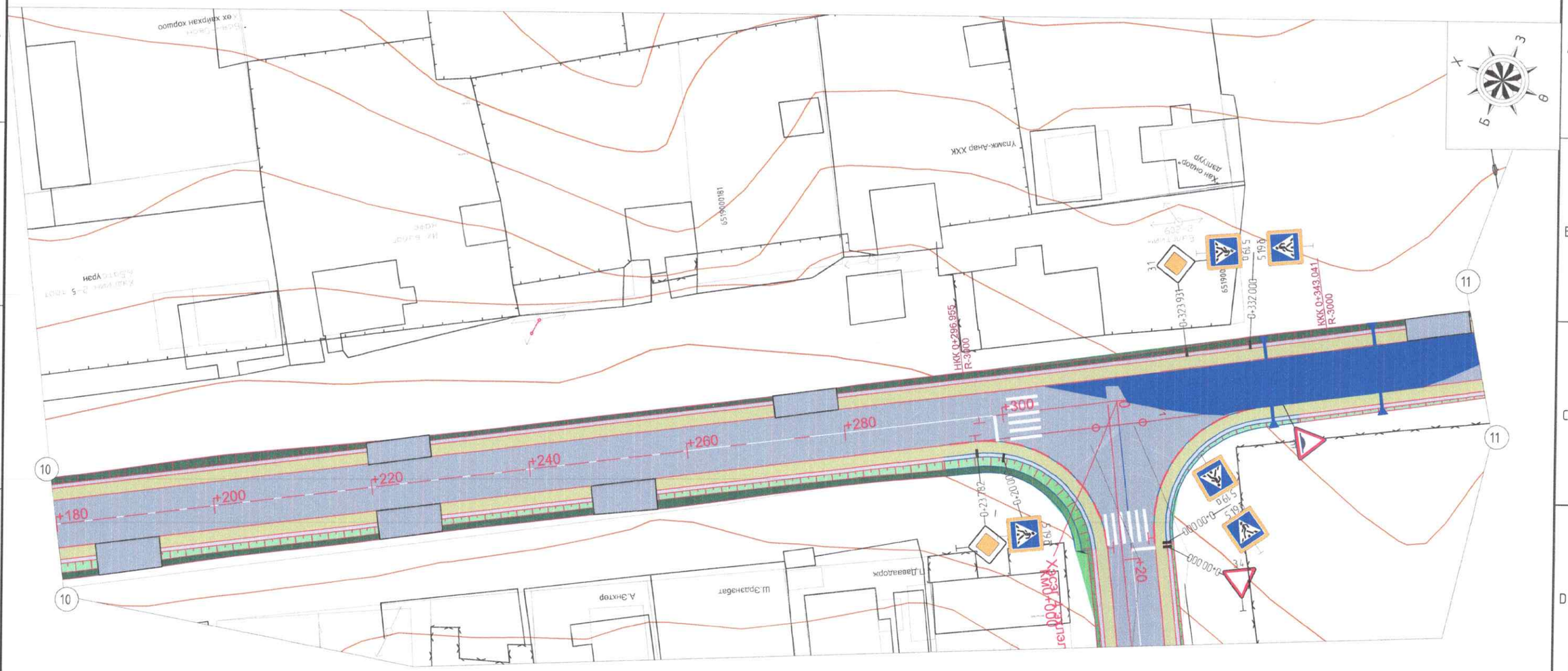


## ХОЛБОХ СХЕМ

| ТӨСЛИЙН НЭР: | ТӨСӨЛЛӨСӨН: | | | ЗУРГИЙН ЕРӨНХИЙ НЭР: | ХИЙЦ БА ХЭСЭГЛЭЛ | | |
|---|---|---|---|---|---|---|---|
| СУМЫН ТӨВ ДОТОРХ ХАТУУ ХУЧИЛТТАЙ АВТО ЗАМЫН ИНЖЕНЕРИЙН НАРИЙВЧИЛСАН ЗУРАГ ТӨСӨЛ/АРХАНГАЙ АЙМАГ, ЦЭЦЭРЛЭГ СУМ/ | Захирал | П.Лхагвацэрэн | | ДЭВСГЭР ЗУРАГ /III-р хэсэг/ | Хэмжээ | Хуудас | Бүх хуудас |
| | ЗЕИнженер | Х.Пүрэвдорж | | | А3 | 11 | 15 |
| | Гүйцэтгэсэн | Ө.Цэдэн-Иш | | | | | |
| | Шалгасан | Х.Пүрэвдорж | | ШИФР:25/10 | МАСШТАБ 1:500 | | 2025.05 |

Улаанбаатар хот, СХД 18-р хороо, 8 байр 30 тоот

# ДЭВСГЭР ЗУРАГ

/Км0+360-Км0+522/

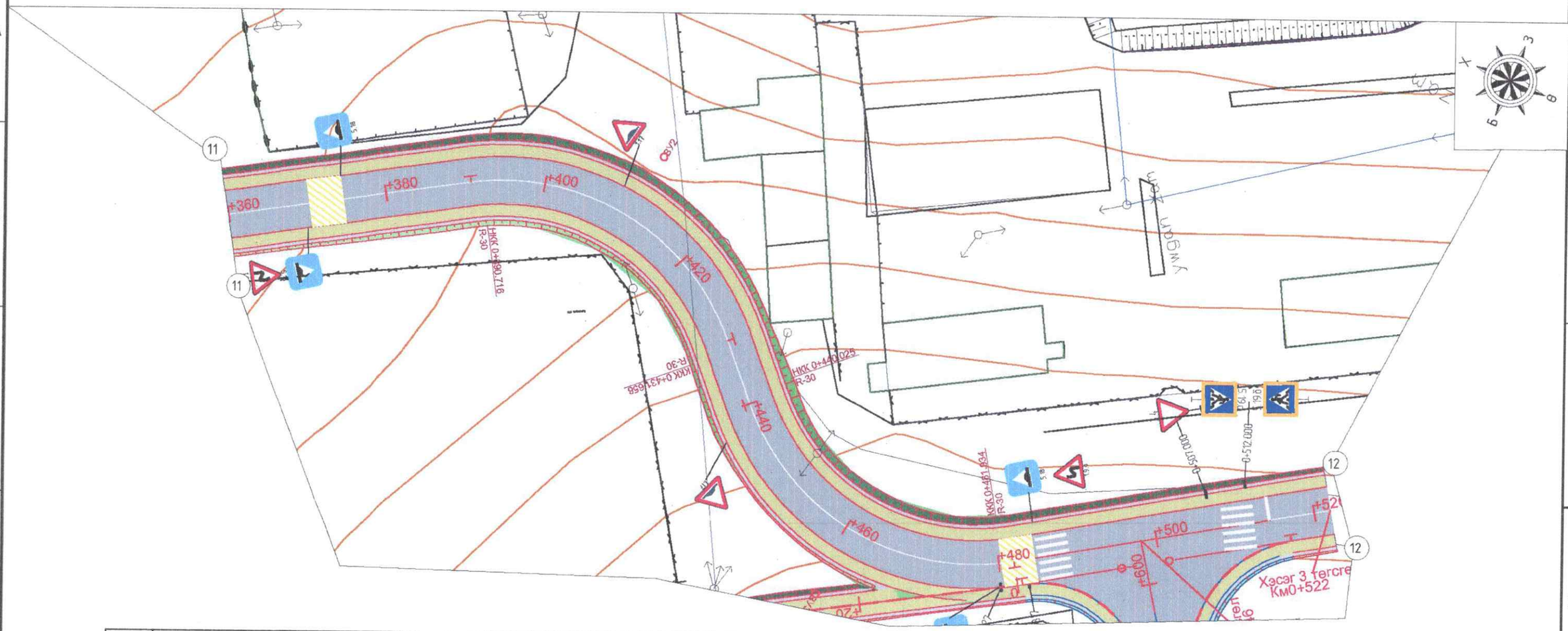


| Цэг | Өнцгийн орой | | | Координат | | Элементүүдийн нэр | | Радиус, м | Эргэлтийн элемент, м | | | | | | | Шилжилтийн муруйн байршил | | | | | | | | Азимут | Румб | Өнцгийн орой хоорондох зай, м | Шулууны урт, м |
|---|---|---|---|---|---|---|---|---|---|---|---|---|---|---|---|---|---|---|---|---|---|---|---|---|---|---|---|
| | км | пк | + | X | Y | зүүн | баруун | | тангенс | тангенс | Шилжилтийн муруй | | тойрог эргэлт | биссектрис | домер | эхлэл | | төгсгөл | | эхлэл | | төгсгөл | | | | | |
| | | | | | | | | | | | | | | | | пк | + | пк | + | пк | + | пк | + | | | | |
| ӨО2 | 0 | 0 | 415.094 | 5416654.093 | 664237.387 | | 78° 11' 38" | 30.00 | 24.38 | 24.33 | 0.00 | 0.00 | 40.94 | 8.66 | 7.81 | 0 | 390.716 | 0 | 390.716 | 0 | 431.658 | 0 | 431.658 | 233° 55' 15" | Ю3: 53°56' | 95.10 | 47.68 |
| | | | | | | | | | | | | | | | | | | | | | | | | | | | |
| ӨО3 | 0 | 0 | 465.216 | 5416692.946 | 664194.410 | 80° 02' 20" | | 30.00 | 25.19 | 25.19 | 0.00 | 0.00 | 41.91 | 9.17 | 8.47 | 0 | 440.025 | 0 | 440.025 | 0 | 481.934 | 0 | 481.934 | 312° 06' 53" | Ю3: 47°53' | 57.94 | 8.37 |
| | | | | | | | | | | | | | | | | | | | | | | | | | | | |
| ТТ | 1 | 0 | 522.000 | 5416652.838 | 664142.934 | | | | | | | | | | | | | | | | | | | 232° 04' 33" | Ю3: 52° 5' | 65.26 | 40.07 |
| | | | | | | | | | | | | | | | | | | | | | | | | | | | |

## ХОЛБОХ СХЕМ

| ТӨСЛИЙН НЭР: | ТӨСӨЛЛӨСӨН: | | | ЗУРГИЙН ЕРӨНХИЙ НЭР: | ХИЙЦ БА ХЭСЭГЛЭЛ | | |
|---|---|---|---|---|---|---|---|
| СУМЫН ТӨВ,ДОТОРХ ХАТУУ ХУЧИЛТТАЙ АВТО,ЗАМЫН ИНЖЕНЕРИЙН НАРИЙВЧИЛСАН ЗУРАГ ТӨСӨЛ/АРХАНГАЙ АЙМАГ, ЦЭЦЭРЛЭГ СУМ/ | Захирал | П.Лхагвацэрэн | | ДЭВСГЭР ЗУРАГ /III-р хэсэг/ | Хэмжээ | Хуудас | Бүх хуудас |
| | ЗЕИнженер | Х.Пүрэвдорж | | | А3 | 12 | 15 |
| | Гүйцэтгэсэн | Ө.Цэдэн-Иш | | | | | |
| | Шалгасан | Х.Пүрэвдорж | | ШИФР:25/10 | МАСШТАБ 1:500 | | 2025.05 |

Улаанбаатар хот, СХД 18-р хороо, 8 байр 30 тоот

# ДЭВСГЭР ЗУРАГ

/Км0+000-Км0+057.78/

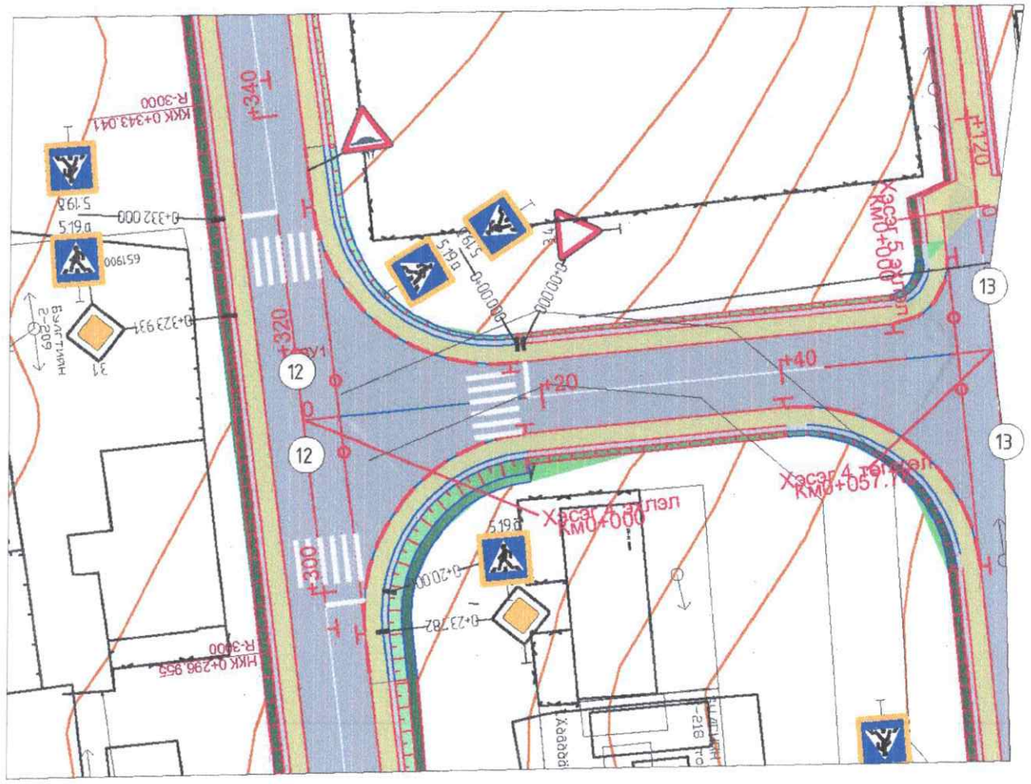

| Цаг | Өнцгийн орой | | | Координат | | Элементүүдийн нэр | | Радиус, м | Эргэлтийн элемент, м | | | | | | | Шилжилтийн муруйн байршил | | | | | | | | Азимут | Румб | Өнцгийн орой хоорондох зай, м | Шулууны урт, м |
|---|---|---|---|---|---|---|---|---|---|---|---|---|---|---|---|---|---|---|---|---|---|---|---|---|---|---|---|
| | км | пк | + | X | Y | зүүн | баруун | | тангенс | тангенс | Шилжилтийн муруй | | тойрог эргэлт | биссектрис | домер | эхлэл | | төгсгөл | | эхлэл | | төгсгөл | | | | | |
| | | | | | | | | | | | | | | | | пк | + | пк | + | пк | + | пк | + | | | | |
| ТЭ | 0 | 0 | 0.000 | 5416713.222 | 664318.767 | | | | | | | | | | | | | | | | | | | | | | |
| | | | | | | | | | | | | | | | | | | | | | | | | | | | |
| ТТ | 0 | 0 | 57.778 | 5416760.919 | 664286.158 | | | | | | | | | | | | | | | | | | | 325°36'28" | СЗ: 34°22' | 57.78 | 57.78 |
| | | | | | | | | | | | | | | | | | | | | | | | | | | | |

## ХОЛБОХ СХЕМ

Улаанбаатар хот, СХД 18-р хороо, 8 байр 30 тоот

| ТӨСЛИЙН НЭР: | ТӨСӨЛЛӨСӨН: | | | ЗУРГИЙН ЕРӨНХИЙ НЭР: | ХИЙЦ БА ХЭСЭГЛЭЛ | | |
|---|---|---|---|---|---|---|---|
| СУМЫН ТӨВ,ДОТОРХ ХАТУУ ХУЧИЛТТАЙ АВТО ЗАМЫН ИНЖЕНЕРИЙН НАРИЙВЧИЛСАН ЗУРАГ ТӨСӨЛ/АРХАНГАЙ АЙМАГ, ЦЭЦЭРЛЭГ СУМ/ | Захирал | П.Лхагвацэрэн | | ДЭВСГЭР ЗУРАГ /IV-р хэсэг/ | Хэмжээ | Хуудас | Бүх хуудас |
| | ЗЕИнженер | Х.Пүрэвдорж | | | А3 | 13 | 15 |
| | Гүйцэтгэсэн | Ө.Цэдэн-Иш | | | | | |
| | Шалгасан | Х.Пүрэвдорж | | ШИФР:25/10 | МАСШТАБ 1:500 | | 2025.05 |

# ДЭВСГЭР ЗУРАГ

/Км0+000-Км0+091.79/

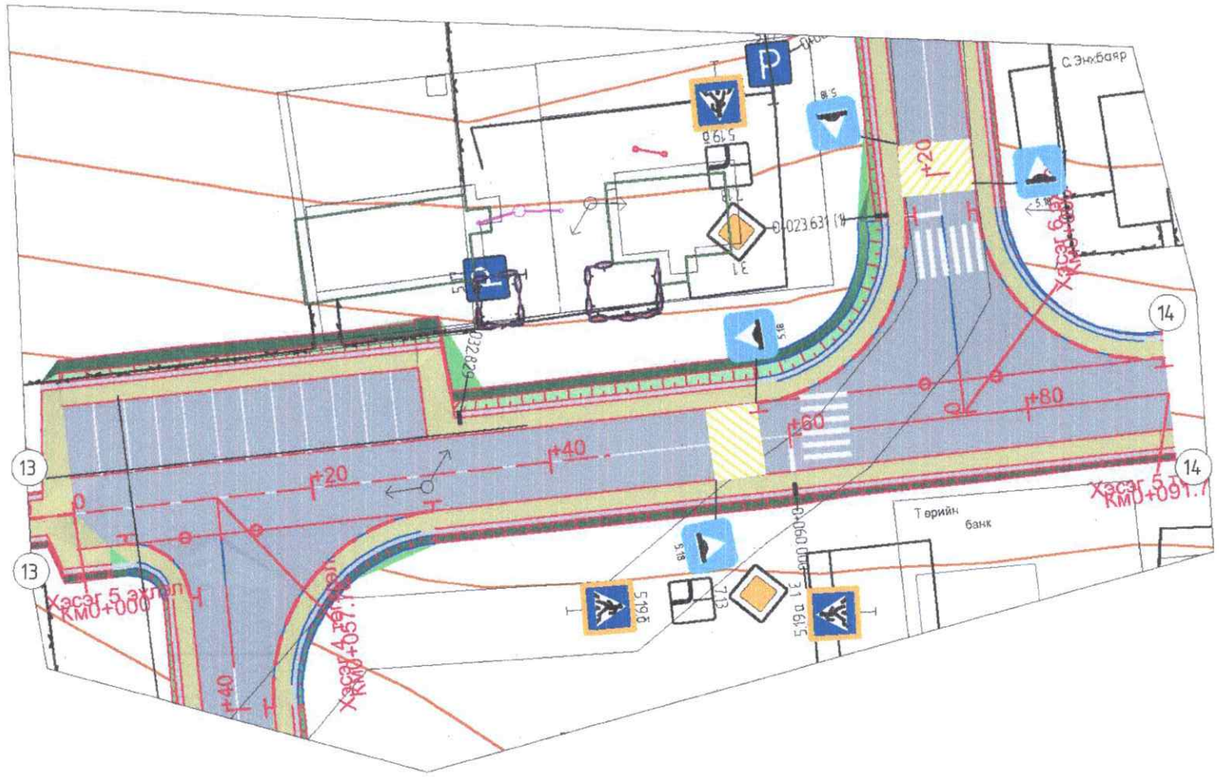


| Цэг | Өнцгийн орой | | | Координат | | Элементүүдийн нэр | | Радиус, м | Эргэлтийн элемент, м | | | | | | | Шилжилтийн муруйн байршил | | | | | | | | Азимут | Румб | Өнцгийн орой хоорондох зай, м | Шугуумы урт, м |
|---|---|---|---|---|---|---|---|---|---|---|---|---|---|---|---|---|---|---|---|---|---|---|---|---|---|---|---|
| | км | пк | + | X | Y | эхлэл | баруун | | тангенс | тангенс | Шилжилтийн муруй | | тойрог эргэлт | биссектрис | домер | эхлэл | | төгсгөл | | эхлэл | | төгсгөл | | | | | |
| | | | | | | | | | | | | | | | | пк | + | пк | + | пк | + | пк | + | | | | |
| ТЭ | 0 | 0 | 0.000 | 5416754.020 | 664276.339 | | | | | | | | | | | | | | | | | | | | | | |
| | | | | | | | | | | | | | | | | | | | | | | | | | | | |
| ТТ | 0 | 0 | 91.789 | 5416806.463 | 664351.671 | | | | | | | | | | | | | | | | | | | 55° 09' 22" | СВ: 55° 9' | 91.79 | 91.79 |
| | | | | | | | | | | | | | | | | | | | | | | | | | | | |

## ХОЛБОХ СХЕМ

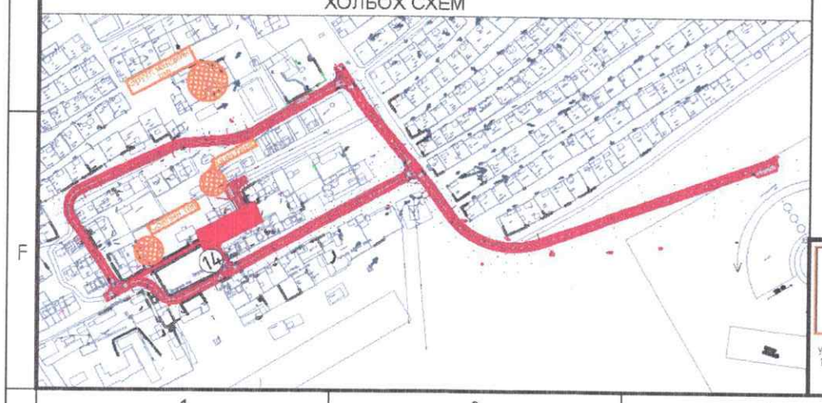


Улаанбаатар хот, СХД 18-р хороо, 8 байр 30 тоот

| ТӨСЛИЙН НЭР: | ТӨСӨЛЛӨСӨН: | | | ЗУРГИЙН ЕРӨНХИЙ НЭР: | ХИЙЦ БА ХЭСЭГЛЭЛ | | |
|---|---|---|---|---|---|---|---|
| СУМЫН ТӨВ ДОТОРХ ХАТУУ ХУЧИЛТТАЙ АВТО ЗАМЫН ИНЖЕНЕРИЙН НАРИЙВЧИЛСАН ЗУРАГ ТӨСӨЛ/АРХАНГАЙ АЙМАГ, ЦЭЦЭРЛЭГ СУМ/ | Захирал | П.Лхагвацэрэн | | ДЭВСГЭР ЗУРАГ /V-р хэсэг/ | | | |
| | ЗЕИнженер | Х.Пүрэвдорж | | | Хэмжээ | Хуудас | Бүх хуудас |
| | Гүйцэтгэсэн | Ө.Цэдэн-Иш | | | А3 | 14 | 15 |
| | Шалгасан | Х.Пүрэвдорж | | ШИФР:25/10 | МАСШТАБ 1:500 | | 2025.05 |

# ДЭВСГЭР ЗУРАГ

/Км0+000-Км0+068.78/

| Цэг | Өнцгийн орой | | | Координат | | Элементүүдийн нар | | Радиус, м | Эргэлтийн элемент, м | | | | | | | Шилжилтийн муруйн байршил | | | | | | | | Азимут | Румб | Өнцлийн оройн хооронд зай, м | Шулууны урт, м |
|---|---|---|---|---|---|---|---|---|---|---|---|---|---|---|---|---|---|---|---|---|---|---|---|---|---|---|---|
| | км | пк | + | X | Y | зүүн | баруун | | тангенс | тангенс | Шилжилтийн муруй | | тойрог эргэлт | биссектрис | домер | эхлэл | | төгсгөл | | эхлэл | | төгсгөл | | | | | |
| | | | | | | | | | | | | | | | | пк | + | пк | + | пк | + | пк | + | | | | |
| ТЭ | 0 | 0 | 0.000 | 5416796.932 | 664337.478 | | | | | | | | | | | | | | | | | | | | | | |
| | | | | | | | | | | | | | | | | | | | | | | | | | | | |
| БО1 | 0 | 0 | 51.541 | 5416839.188 | 664307.967 | | 90° 00' 00" | 15.00 | 15.00 | 15.00 | 0.00 | 0.00 | 23.56 | 6.21 | 6.44 | 0 | 36.541 | 0 | 36.541 | 0 | 60.103 | 0 | 60.103 | 325° 04' 15" | СЗ: 34°56' | 51.54 | 36.54 |
| | | | | | | | | | | | | | | | | | | | | | | | | | | | |
| ТТ | 0 | 0 | 68.776 | 5416852.743 | 664327.376 | | | | | | | | | | | | | | | | | | | 55° 04' 15" | СБ: 55° 4' | 23.67 | 8.67 |
| | | | | | | | | | | | | | | | | | | | | | | | | | | | |

## ХОЛБОХ СХЕМ

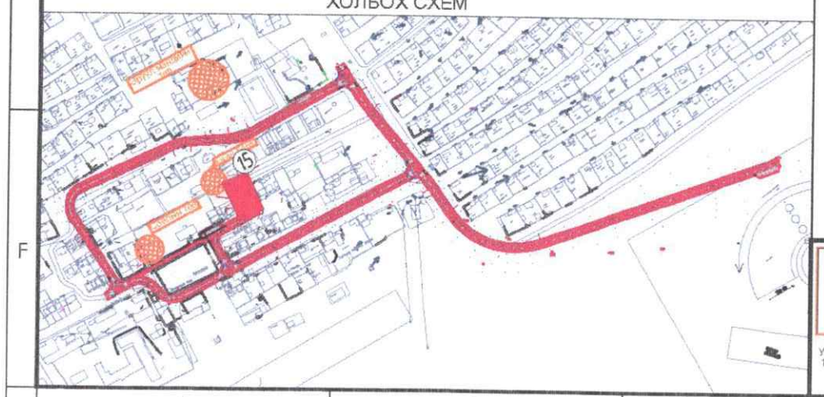


Улаанбаатар хот, СХД 18-р хороо, 8 байр 30 тоот

| ТӨСЛИЙН НЭР: | ТӨСӨЛЛӨСӨН: | | | ЗУРГИЙН ЕРӨНХИЙ НЭР: | ХИЙЦ БА ХЭСЭГЛЭЛ | | |
|---|---|---|---|---|---|---|---|
| СУМЫН ТӨВ ДОТОРХ ХАТУУ ХУЧИЛТТАЙ АВТО ЗАМЫН ИНЖЕНЕРИЙН НАРИЙВЧИЛСАН ЗУРАГ ТӨСӨЛ/АРХАНГАЙ АЙМАГ, ЦЭЦЭРЛЭГ СУМ/ | Захирал | П.Лхагвацэрэн | | ДЭВСГЭР ЗУРАГ /VI-р хэсэг/ | | | |
| | ЗЕИнженер | Х.Пүрэвдорж | | | Хэмжээ | Хуудас | Бүх хуудас |
| | Гүйцэтгэсэн | Ө.Цэдэн-Иш | | | А3 | 15 | 15 |
| | Шалгасан | Х.Пүрэвдорж | | ШИФР:25/10 | МАСШТАБ 1:500 | | 2025.05 |

# ТЭМДЭГ БАЙРЛУУЛАХ НЭГ МАЯГИЙН ЗУРАГ

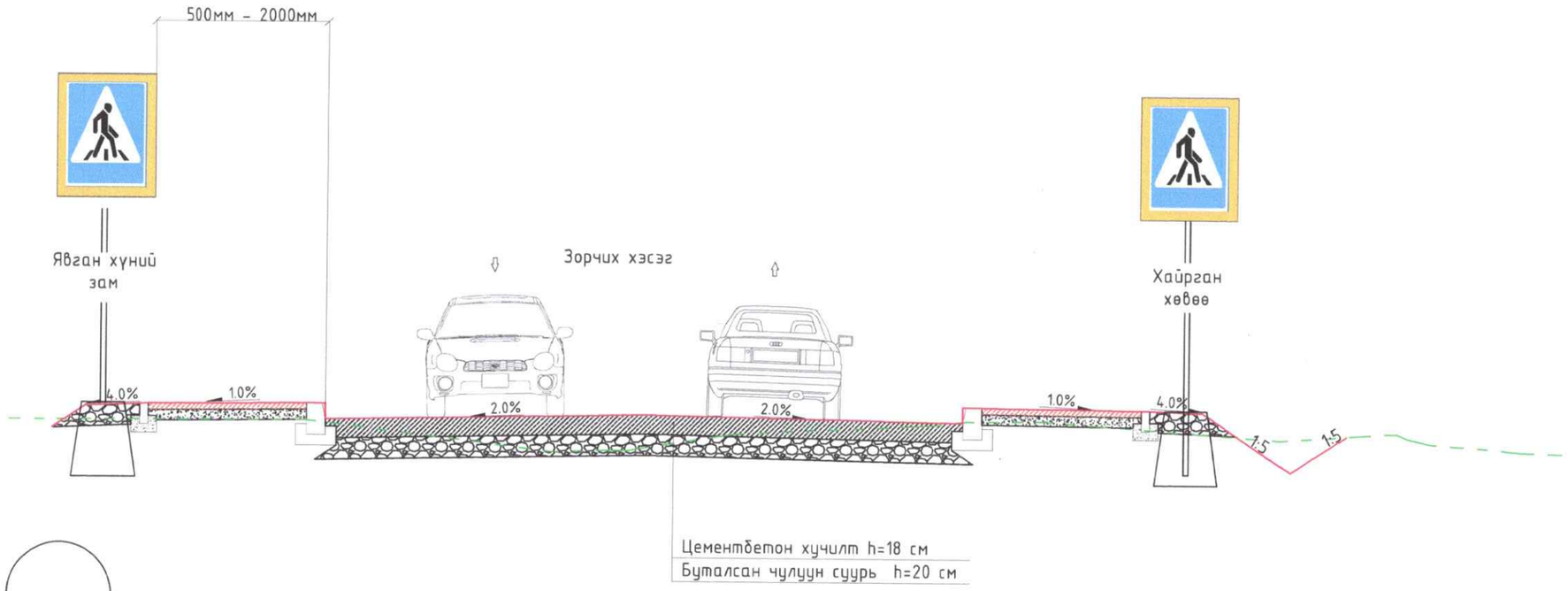


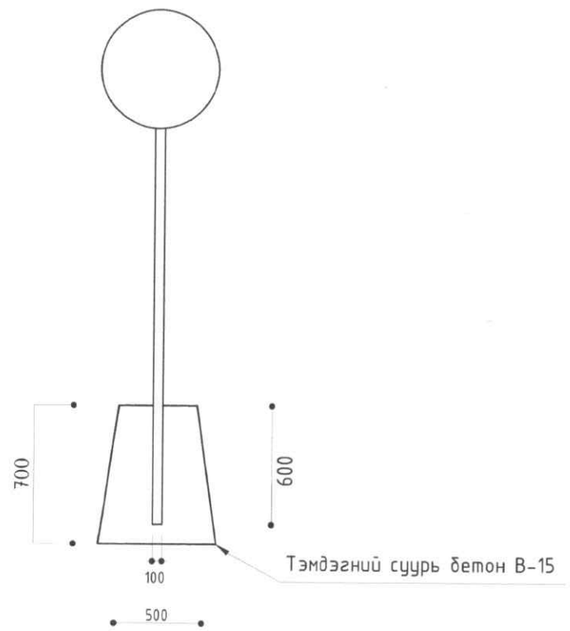


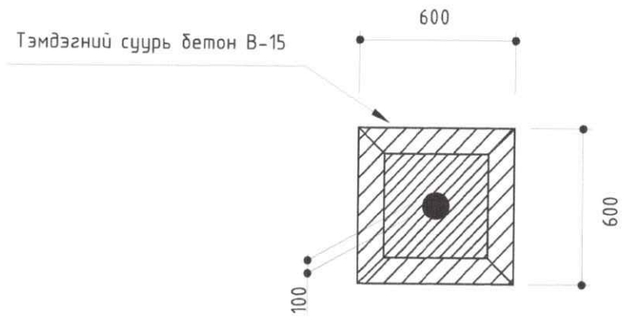


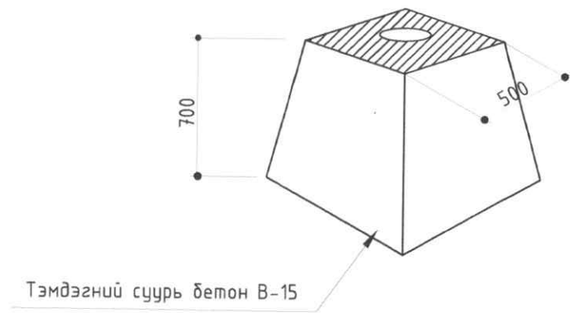


ТАЙЛБАР:

Авто замын тэмдэг MNS 4597:2014

Авто замын тэмдэглэл MNS 4759:2014

Авто замын тэмдэг, тэмдэглэл, гэрлэн дохио, хашилт, чиглүүлэх хэрэгслүүдийг хэрэглэх дүрэм MNS 4596:2014

Дээрх стандарт болон холбогдох стандартын дагуу хийнэ үү.

| | | | | | |
|---|---|---|---|---|---|
| Улаанбаатар хот, СХД 18-р хороо, 8 байр 30 тоот | ТӨСЛИЙН НЭР: | ТӨСӨЛЛӨСӨН: | | ЗУРГИЙН ЕРӨНХИЙ НЭР: | ХИЙЦ БА ХЭСЭГЛЭЛ |
| | СУМЫН ТӨВ ДОТОРХ ХАТУУ ХУЧИЛТТАЙ АВТО ЗАМЫН ИНЖЕНЕРИЙН НАРИЙВЧИЛСАН ЗУРАГ ТӨСӨЛ/АРХАНГАЙ АЙМАГ, ЦЭЦЭРЛЭГ СУМ/ | Захирал | П.Лхагвацэрэн | ТЭМДЭГ БАЙРЛУУЛАХ НЭГ МАЯГИЙН ЗУРАГ | Хэмжээ / Хуудас / Бүх хуудас |
| | | ЗЕИнженер | Х.Пүрэвдорж | | А3 / 01 / 03 |
| | | Гүйцэтгэсэн | Ө.Цэдэн-Иш | | |
| | | Шалгасан | Х.Пүрэвдорж | ШИФР:25/08 | МАСШТАБ - / 2025.05 |

# ХЭВТЭЭ ТЭМДЭГЛЭЛИЙН НАРИЙВЧЛАЛ

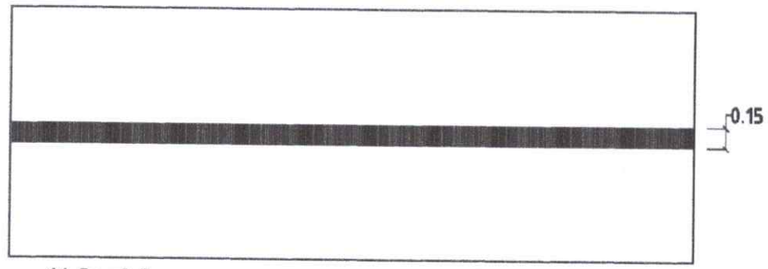


1.1 Дарев буюу түүнээс олон эгнээгээр зорчдог замд тээврийн хэрэгслийн хөдөлгөөний эсрэг урсгалыг тусгаарлах

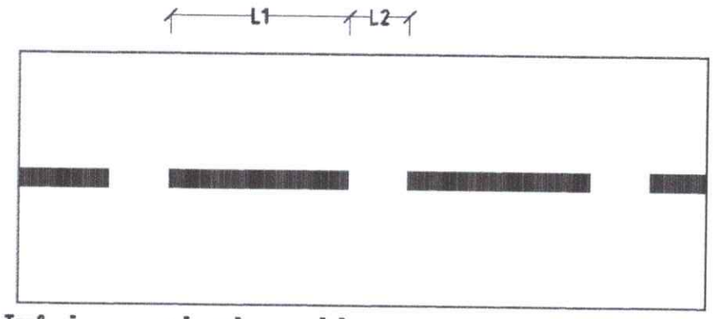


1.6 Тээврийн хэрэгслийн хөдөлгөөний дагуу эсрэг урсгалыг тусгаарласан 1.1, 1.10 тэмдэглэлд ойртож байгаад анхаарулах.

-Хэсэг бүрийн урт нь 50м эс багагүй байна

V<60Km/h, L1=3.00-6.00, L2=1.00-2.00
V>60Km/h, L1=6.00-9.00, L2=2.00-3.00

L1:L2 = 3:1

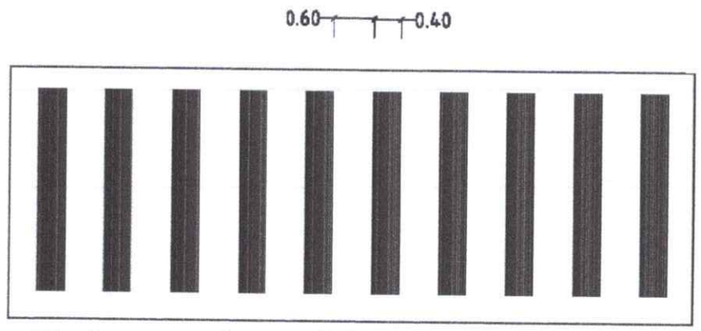


1.13.а 6м-ээс илүүгүй өргөнтэй явган хүний гарцыг тэмдэглэхэд хэрэглэнэ.

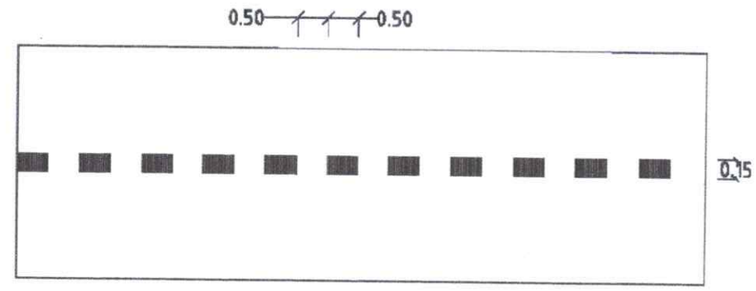


1.7 Уулзвар дээрх хөдөлгөөний эгнээний хилийг тэмдэглэх
L1=0.50; L2=0.50

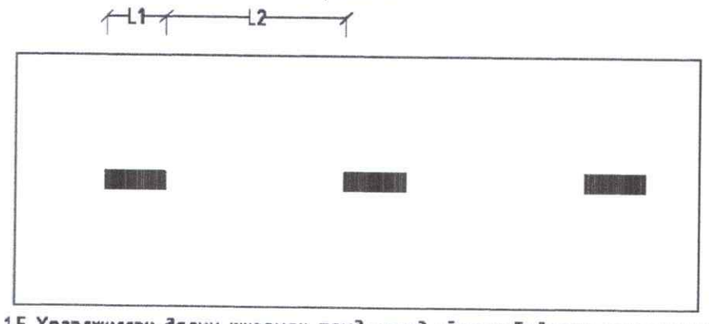


1.5 Үргэлжилсэн дагуу шугаман тэмдэглэлд ойртож байгаад анхаарулах

-Хэсэг бүрийн урт нь 50м эс багагүй байна

V<60Km/h, L1=3.00 L2=1.00

L1:L2 = 3:1

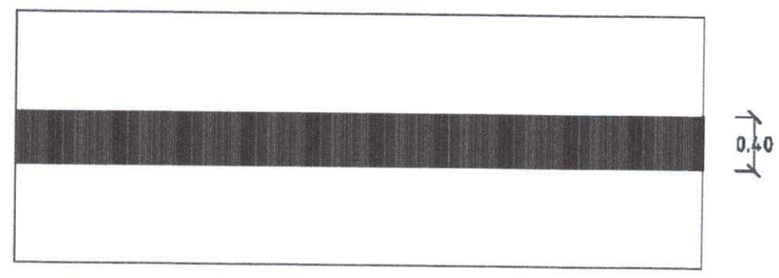


1.11 "Зогс шугам" - гэрэл бүүц зохицуулагчийн хориглосон дохио, эсвэл 3.5 "зогсохгүй явах хориотой" тэмдгийн заалтыг биелүүлэхийн тулд тээврийн хэрэгсэл зогсох газрыг заах

| | | | | | | |
|---|---|---|---|---|---|---|
| Улаанбаатар хот, СХД 18-р хороо, 8 Байр 30 тоот | ТӨСЛИЙН НЭР: | ТӨСӨЛЛӨСӨН: | | | ЗУРГИЙН ЕРӨНХИЙ НЭР: | ХИЙЦ БА ХЭСЭГЛЭЛ |
| | СУМЫН ТӨВ ДОТОРХ ХАТУУ ХУЧИЛТТАЙ АВТО ЗАМЫН ИНЖЕНЕРИЙН НАРИЙВЧИЛСАН ЗУРАГ ТӨСӨЛ/АРХАНГАЙ АЙМАГ, ЦЭЦЭРЛЭГ СУМ/ | Захирал | П.Лхагвацэрэн | | ХЭВТЭЭ ТЭМДЭГЛЭЛИЙН НАРИЙВЧЛАЛ | Хамжээ / Хуудас / Бүх хуудас |
| | | ЗЕИнженер | Х.Пүрэвдорж | | | А3 / 02 / 03 |
| | | Гүйцэтгэсэн | Ө.Цэдэн-Иш | | | |
| | | Шалгасан | Х.Пүрэвдорж | | ШИФР:25/08 | 2025.05 |

# ХУРД СААРУУЛАГЧИЙН НАРИЙВЧИЛСАН ЗУРАГ

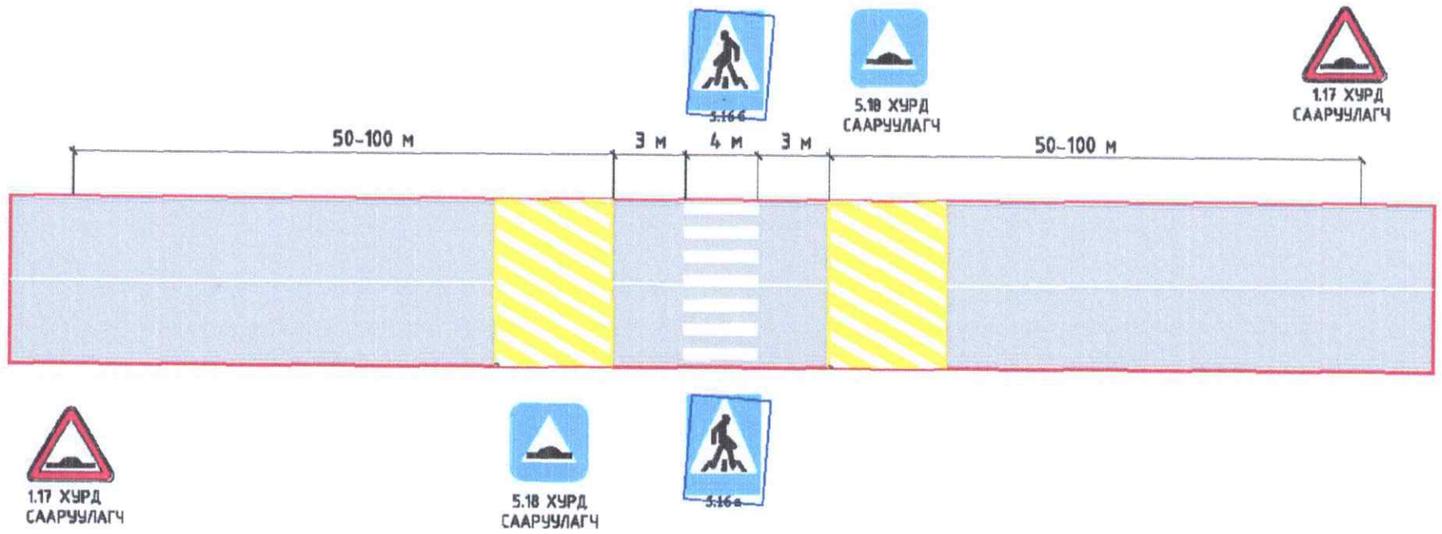


## ДЭВСГЭР ЗУРАГ

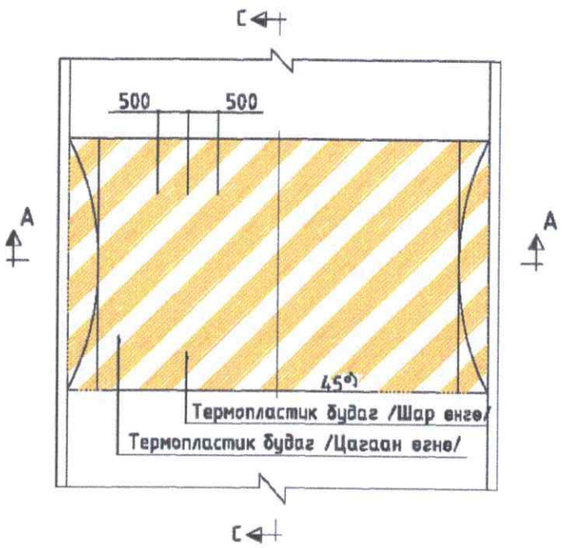


## ХӨНДЛӨН ОГТЛОЛЫН ЗУРАГ

### А-А ОГТЛОЛ

## ДАГУУ ОГТЛОЛЫН ЗУРАГ

### С-С ОГТЛОЛ

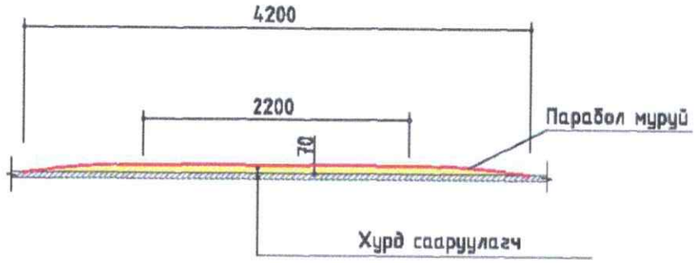


| | ТӨСЛИЙН НЭР: | ТӨСӨЛЛӨСӨН: | | | ЗУРГИЙН ЕРӨНХИЙ НЭР: | ХИЙЦ БА ХЭСЭГЛЭЛ | | |
|---|---|---|---|---|---|---|---|---|
| Улаанбаатар хот, СХД 18-р хороо, 8 бүдүр 20 тоот | СУМЫН ТӨВ ДОТОРХ ХАТУУ ХУЧИЛТТАЙ АВТО ЗАМЫН ИНЖЕНЕРИЙН НАРИЙВЧИЛСАН ЗУРАГ ТӨСӨЛ/АРХАНГАЙ АЙМАГ, ЦЭЦЭРЛЭГ СУМ/ | Захирал | П.Лхагвацэрэн | | ХУРД СААРУУЛАГЧИЙН НАРИЙВЧИЛСАН ЗУРАГ | Хэмжээ | Хуудас | Бүх хуудас |
| | | ЗЕИнженер | Х.Пүрэвдорж | | | А3 | 01 | 01 |
| | | Гүйцэтгэсэн | Ө.Цэдэн-Иш | | | | | |
| | | Шалгасан | Х.Пүрэвдорж | | ШИФР:25/08 | | | 2025.05 |

# БОСОО ТЭМДЭГНИЙ НАРИЙВЧЛАЛ

5.18 Хурд сааруулагч



5.14 Зогсоол

5.19 Явган хүний гарц



7.13 Гол замын чиг

1.17 Хурд сааруулагч анхааруулах



3.1 Гол зам



3.4 Туслах зам

1.9.б Тахир зам

1.9.а Тахир зам

а Огцом эргэлт
1.8.

б Огцом эргэлт
1.8.

| | ТӨСЛИЙН НЭР: | ТӨСӨЛЛӨСӨН: | | | ЗУРГИЙН ЕРӨНХИЙ НЭР: | ХИЙЦ БА ХЭСЭГЛЭЛ | | |
|---|---|---|---|---|---|---|---|---|
| Улаанбаатар хот, СХД 16-р хороо, 8 Байр 30 тоот | СУМЫН ТӨВ ДОТОРХ ХАТУУ ХУЧИЛТТАЙ АВТО ЗАМЫН ИНЖЕНЕРИЙН НАРИЙВЧИЛСАН ЗУРАГ ТӨСӨЛ/АРХАНГАЙ АЙМАГ, ЦЭЦЭРЛЭГ СУМ/ | Захирал | П.Лхагвацэрэн | | БОСОО ТЭМДЭГНИЙ НАРИЙВЧЛАЛ | | | |
| | | ЗЕИнженер | Х.Пүрэвдорж | | | Хамжээ | Хуудас | Бүх хуудас |
| | | Гүйцэтгэсэн | Ө.Цэдэн-Иш | | | А3 | 03 | 03 |
| | | Шалгасан | Х.Пүрэвдорж | | ШИФР:25/08 | | | 2025.05 |

# ХӨДӨЛГӨӨН ЗОХИОН БАЙГУУЛАЛТЫН ЗУРАГ

/Км0+000-Км0+180/

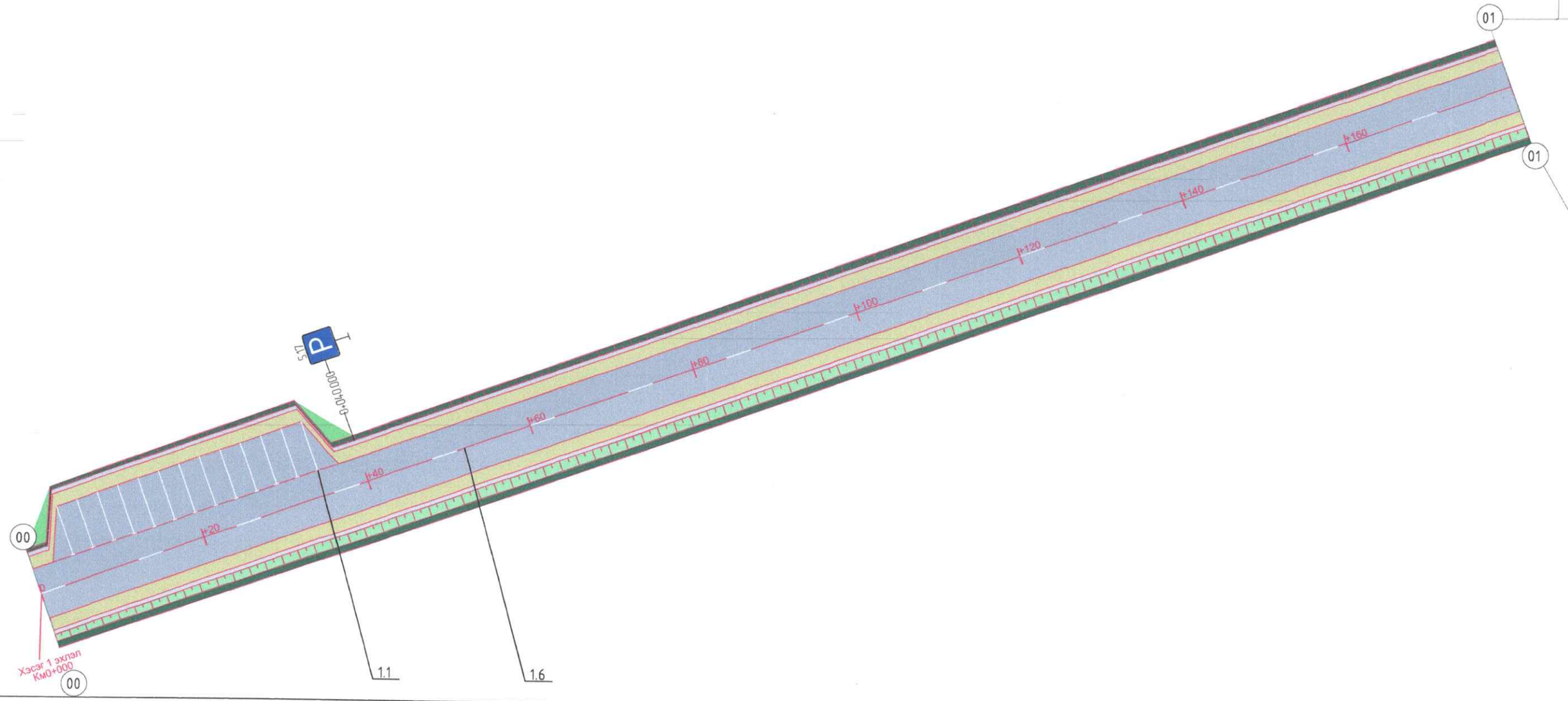


## ХОЛБОХ СХЕМ

| | | | | | | |
|---|---|---|---|---|---|---|
| Улаанбаатар хот, СХД 18-р хороо, 8 байр 30 тоот | ТӨСЛИЙН НЭР: | ТӨСӨЛЛӨСӨН: | | | ЗУРГИЙН ЕРӨНХИЙ НЭР: | ХИЙЦ БА ХЭСЭГЛЭЛ | | |
| | СУМЫН ТӨВ ДОТОРХ ХАТУУ ХУЧИЛТТАЙ АВТО ЗАМЫН ИНЖЕНЕРИЙН НАРИЙВЧИЛСАН ЗУРАГ ТӨСӨЛ/АРХАНГАЙ АЙМАГ, ЦЭЦЭРЛЭГ СУМ/ | Захирал | П.Лхагвацэрэн | | ХӨДӨЛГӨӨН ЗОХИОН БАЙГУУЛАЛТЫН ЗУРАГ /I-р хэсэг/ | | | |
| | | ЗЕИнженер | Х.Пүрэвдорж | | | Хэмжээ | Хуудас | Бүх хуудас |
| | | Гүйцэтгэсэн | Ө.Цэдэн-Иш | | | А3 | 01 | 15 |
| | | Шалгасан | Х.Пүрэвдорж | | ШИФР:25/10 | МАСШТАБ 1:500 | | 2025.05 |

# ХӨДӨЛГӨӨН ЗОХИОН БАЙГУУЛАЛТЫН ЗУРАГ

/Км0+180-Км0+360/

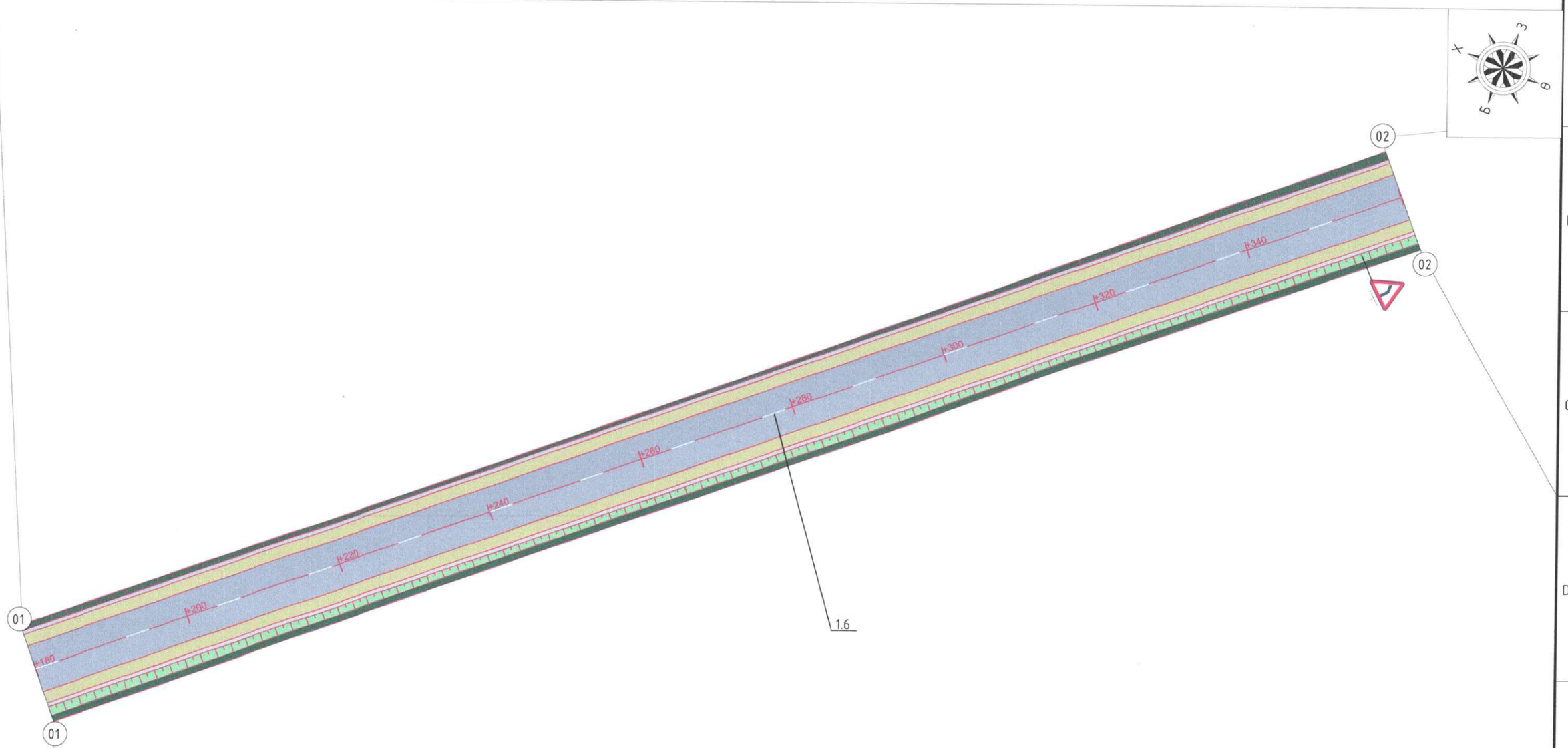


ХОЛБОХ СХЕМ

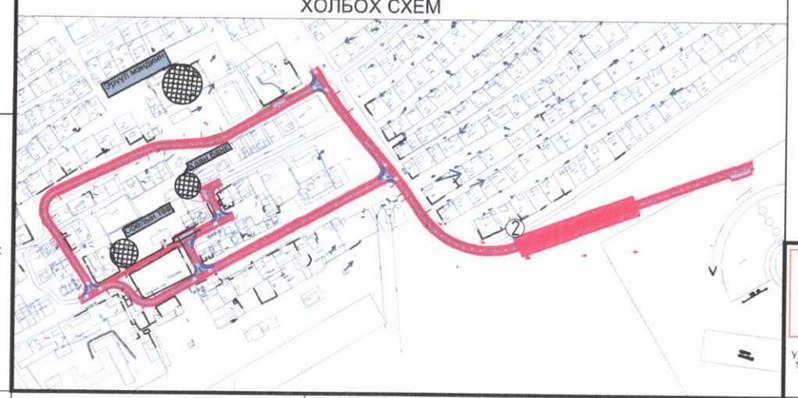


Улаанбаатар хот, СХД 18-р хороо, 8 байр 30 тоот

| ТӨСЛИЙН НЭР: | ТӨСӨЛЛӨСӨН: | | | ЗУРГИЙН ЕРӨНХИЙ НЭР: | ХИЙЦ БА ХЭСЭГЛЭЛ | | |
|---|---|---|---|---|---|---|---|
| СУМЫН ТӨВ ДОТОРХ ХАТУУ ХУЧИЛТТАЙ АВТО ЗАМЫН ИНЖЕНЕРИЙН НАРИЙВЧИЛСАН ЗУРАГ ТӨСӨЛ/АРХАНГАЙ АЙМАГ, ЦЭЦЭРЛЭГ СУМ/ | Захирал | П.Лхагвацэрэн | | ХӨДӨЛГӨӨН ЗОХИОН БАЙГУУЛАЛТЫН ЗУРАГ /I-р хэсэг/ | | | |
| | ЗЕИнженер | Х.Пүрэвдорж | | | Хэмжээ | Хуудас | Бүх хуудас |
| | Гүйцэтгэсэн | Ө.Цэдэн-Иш | | | А3 | 02 | 15 |
| | Шалгасан | Х.Пүрэвдорж | | ШИФР:25/10 | МАСШТАБ 1:500 | | 2025.05 |

# ХӨДӨЛГӨӨН ЗОХИОН БАЙГУУЛАЛТЫН ЗУРАГ

/Км0+360-Км0+540/

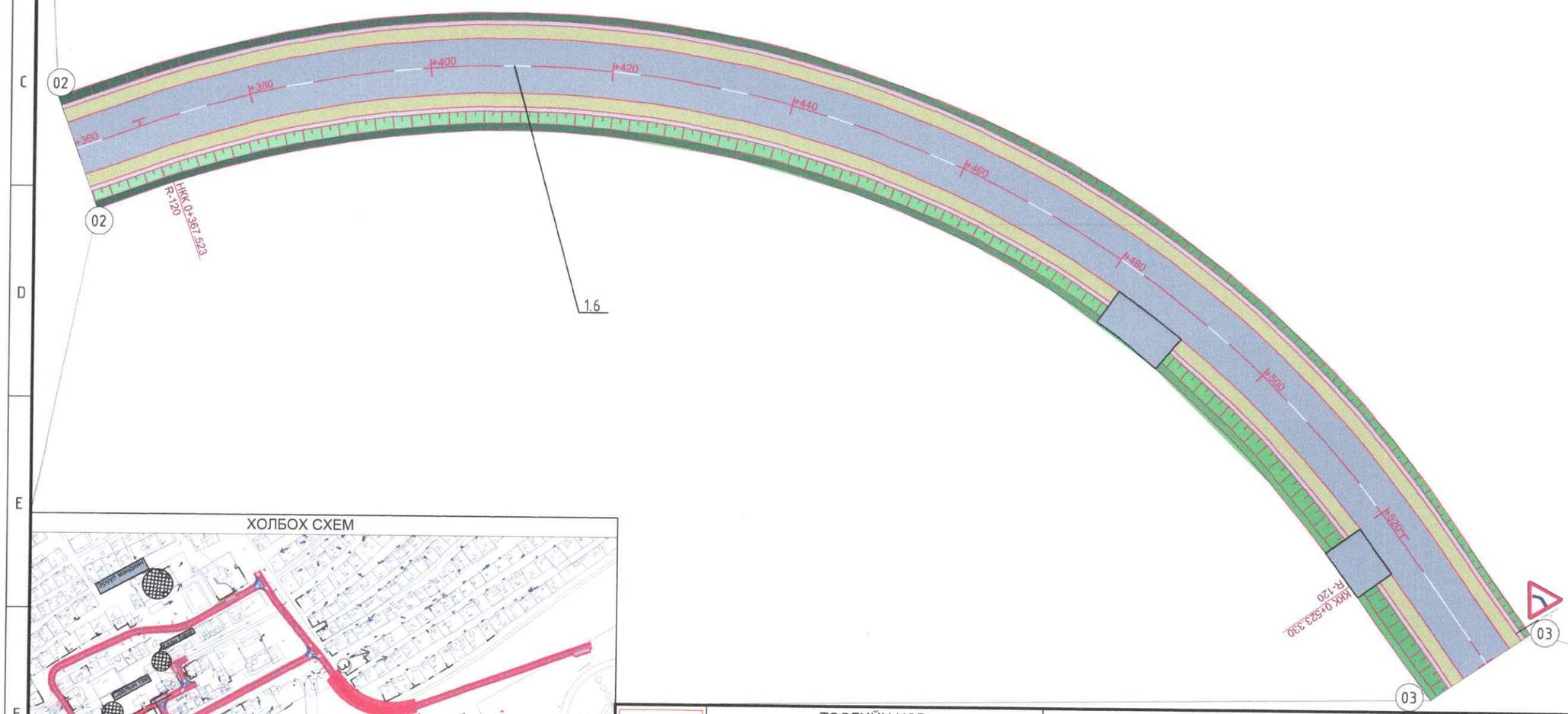





ХОЛБОХ СХЕМ

Улаанбаатар хот, СХД 18-р хороо, 8 байр 30 тоот

| ТӨСЛИЙН НЭР: | ТӨСӨЛЛӨСӨН: | | | ЗУРГИЙН ЕРӨНХИЙ НЭР: | ХИЙЦ БА ХЭСЭГЛЭЛ | | |
|---|---|---|---|---|---|---|---|
| СУМЫН ТӨВ ДОТОРХ ХАТУУ ХУЧИЛТТАЙ АВТО ЗАМЫН ИНЖЕНЕРИЙН НАРИЙВЧИЛСАН ЗУРАГ ТӨСӨЛ/АРХАНГАЙ АЙМАГ, ЦЭЦЭРЛЭГ СУМ/ | Захирал | П.Лхагвацэрэн | | ХӨДӨЛГӨӨН ЗОХИОН БАЙГУУЛАЛТЫН ЗУРАГ /I-р хэсэг/ | | | |
| | ЗЕИнженер | Х.Пүрэвдорж | | | Хэмжээ | Хуудас | Бүх хуудас |
| | Гүйцэтгэсэн | Ѳ.Цэдэн-Иш | | | А3 | 03 | 15 |
| | Шалгасан | Х.Пүрэвдорж | | ШИФР:25/10 | МАСШТАБ 1:500 | | 2025.05 |

# ХӨДӨЛГӨӨН ЗОХИОН БАЙГУУЛАЛТЫН ЗУРАГ

/Км0+540-Км0+720/

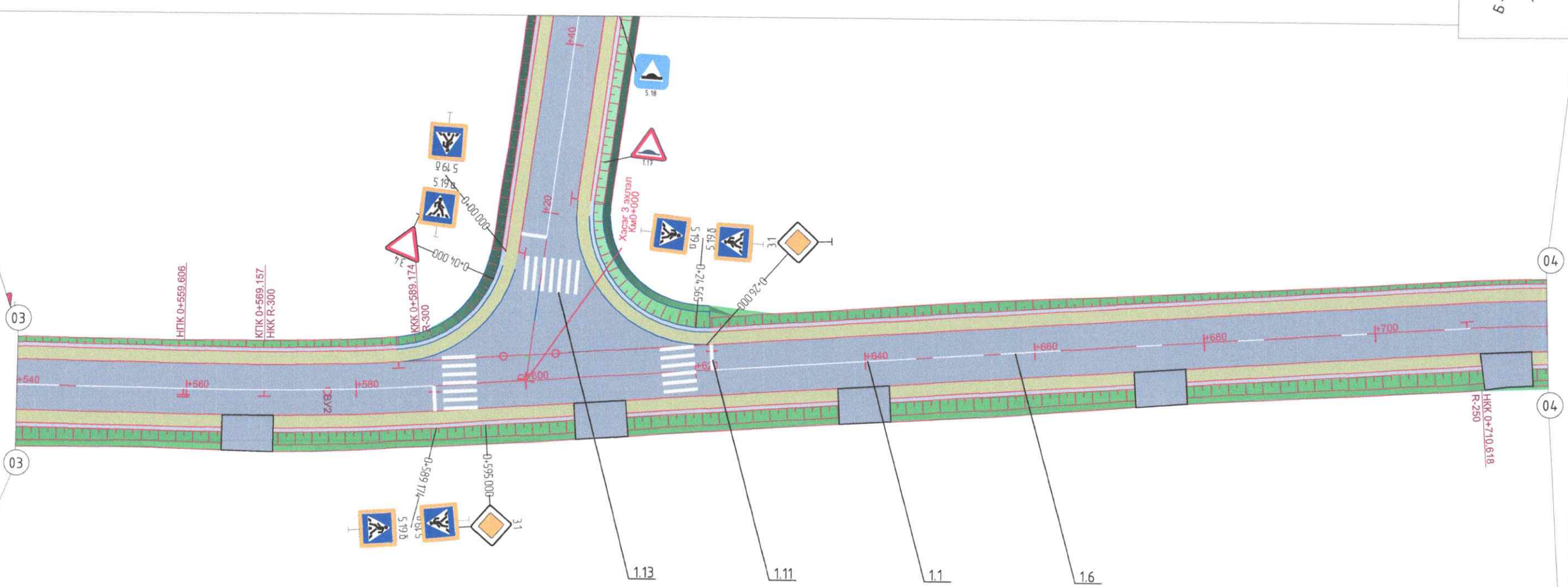


## ХОЛБОХ СХЕМ

| | | | | | | | |
|---|---|---|---|---|---|---|---|
| Улаанбаатар хот, СХД 18-р хороо, 8 байр 30 тоот | ТӨСЛИЙН НЭР: | ТӨСӨЛЛӨСӨН: | | | ЗУРГИЙН ЕРӨНХИЙ НЭР: | ХИЙЦ БА ХЭСЭГЛЭЛ | |
| | СУМЫН ТӨВ ДОТОРХ ХАТУУ ХУЧИЛТТАЙ АВТО ЗАМЫН ИНЖЕНЕРИЙН НАРИЙВЧИЛСАН ЗУРАГ ТӨСӨЛ/АРХАНГАЙ АЙМАГ, ЦЭЦЭРЛЭГ СУМ/ | Захирал | П.Лхагвацэрэн | | ХӨДӨЛГӨӨН ЗОХИОН БАЙГУУЛАЛТЫН ЗУРАГ /I-р хэсэг/ | Хэмжээ | Хуудас | Бүх хуудас |
| | | ЗЕИнженер | Х.Пүрэвдорж | | | А3 | 04 | 15 |
| | | Гүйцэтгэсэн | Ө.Цэдэн-Иш | | | | | |
| | | Шалгасан | Х.Пүрэвдорж | | ШИФР:25/10 | МАСШТАБ 1:500 | | 2025.05 |

# ХӨДӨЛГӨӨН ЗОХИОН БАЙГУУЛАЛТЫН ЗУРАГ

/Км0+720-Км0+793.59/

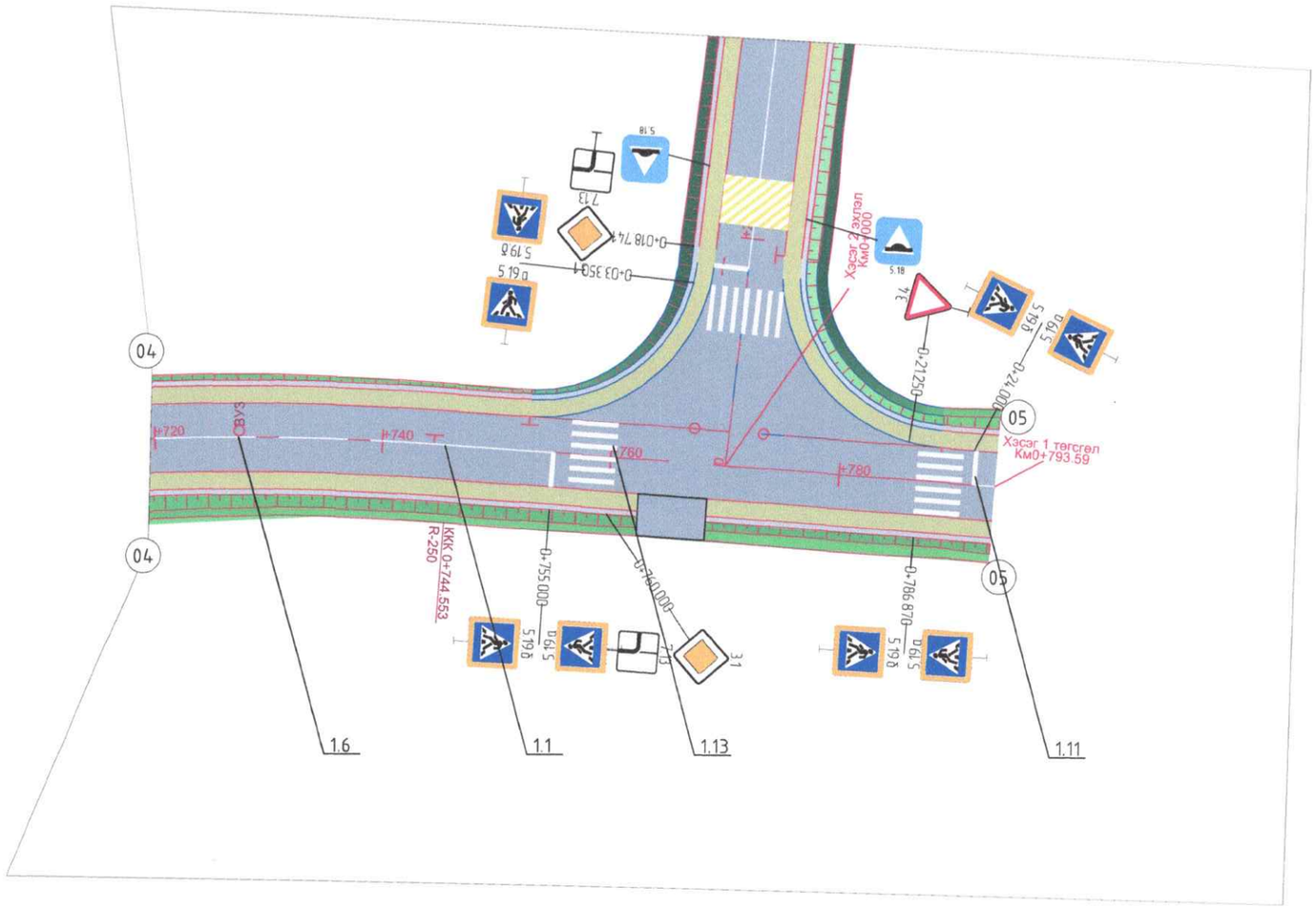





ХОЛБОХ СХЕМ

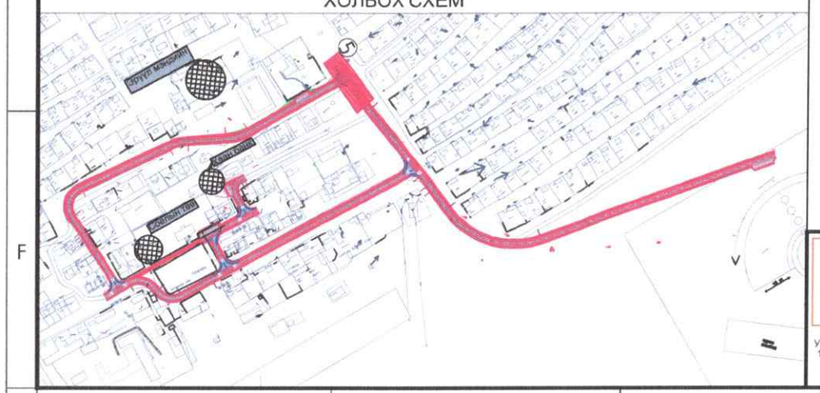

| | | | | | |
|---|---|---|---|---|---|
| Улаанбаатар хот, СХД 18-р хороо, 8 байр 30 тоот | ТӨСЛИЙН НЭР: | ТӨСӨЛЛӨСӨН: | | ЗУРГИЙН ЕРӨНХИЙ НЭР: | ХИЙЦ БА ХЭСЭГЛЭЛ |
| | СУМЫН ТӨВ ДОТОРХ ХАТУУ ХУЧИЛТТАЙ АВТО ЗАМЫН ИНЖЕНЕРИЙН НАРИЙВЧИЛСАН ЗУРАГ ТӨСӨЛ/АРХАНГАЙ АЙМАГ, ЦЭЦЭРЛЭГ СУМ/ | Захирал П.Лхагвацэрэн | | ХӨДӨЛГӨӨН ЗОХИОН БАЙГУУЛАЛТЫН ЗУРАГ /I-р хэсэг/ | Хэмжээ / Хуудас / Бүх хуудас |
| | | ЗЕИнженер Х.Пүрэвдорж | | | А3 / 05 / 15 |
| | | Гүйцэтгэсэн Ө.Цэдэн-Иш | | | |
| | | Шалгасан Х.Пүрэвдорж | | ШИФР:25/10 | МАСШТАБ 1:500 / 2025.05 |

# ХӨДӨЛГӨӨН ЗОХИОН БАЙГУУЛАЛТЫН ЗУРАГ

/Км0+000-Км0+180/

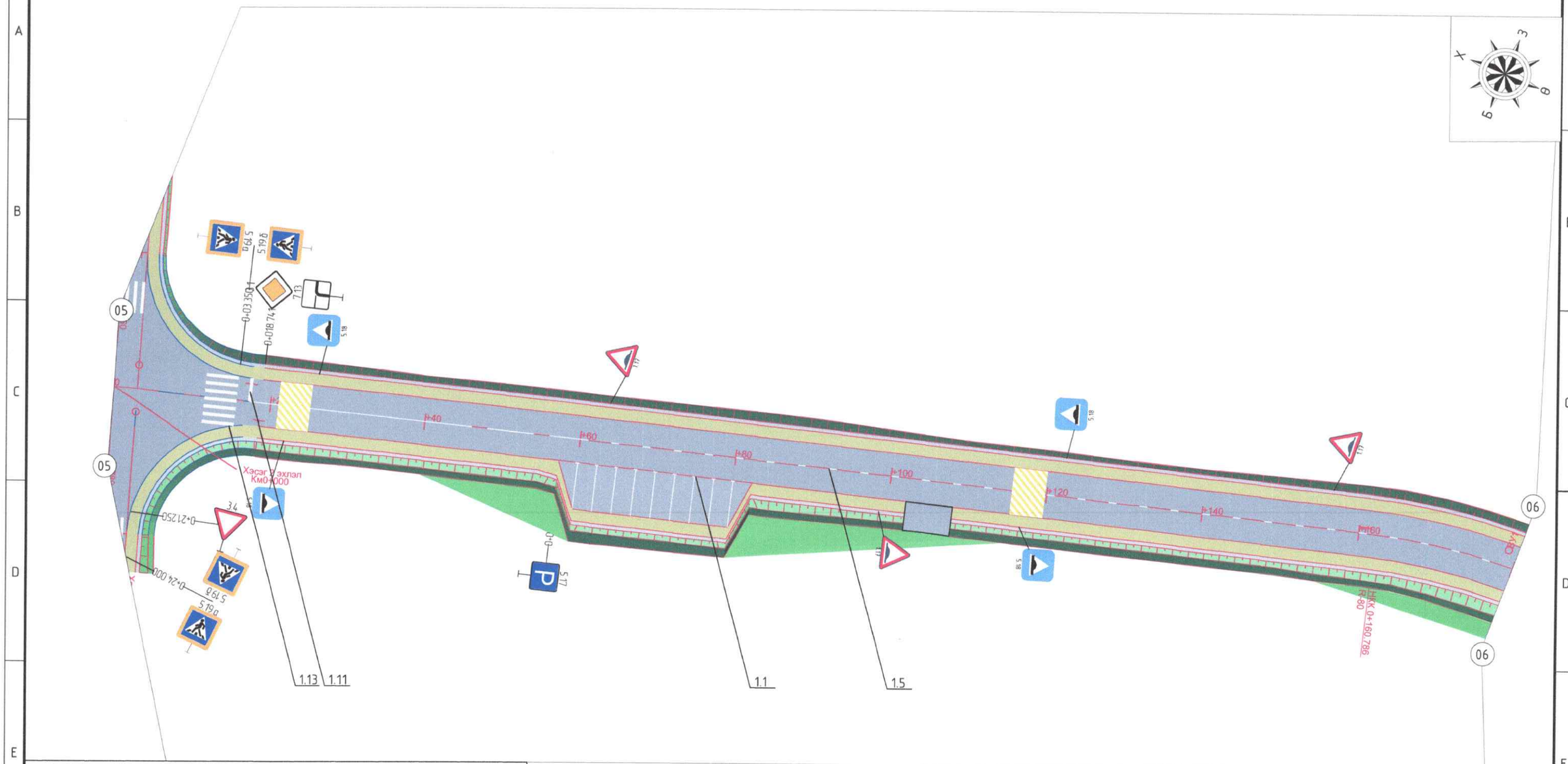


ХОЛБОХ СХЕМ

| ТӨСЛИЙН НЭР: | ТӨСӨЛЛӨСӨН: | | | ЗУРГИЙН ЕРӨНХИЙ НЭР: | ХИЙЦ БА ХЭСЭГЛЭЛ | | |
|---|---|---|---|---|---|---|---|
| СУМЫН ТӨВ ДОТОРХ ХАТУУ ХУЧИЛТТАЙ АВТО ЗАМЫН ИНЖЕНЕРИЙН НАРИЙВЧИЛСАН ЗУРАГ ТӨСӨЛ/АРХАНГАЙ АЙМАГ, ЦЭЦЭРЛЭГ СУМ/ | Захирал | П.Лхагвацэрэн | | ХӨДӨЛГӨӨН ЗОХИОН БАЙГУУЛАЛТЫН ЗУРАГ /II-р хэсэг/ | | | |
| | ЗЕИнженер | Х.Пүрэвдорж | | | Хэмжээ | Хуудас | Бүх хуудас |
| | Гүйцэтгэсэн | Ө.Цэдэн-Иш | | | А3 | 06 | 15 |
| | Шалгасан | Х.Пүрэвдорж | | ШИФР:25/10 | МАСШТАБ 1:500 | | 2025.05 |

Улаанбаатар хот, СХД 18-р хороо, 8 байр 30 тоот

# ХӨДӨЛГӨӨН ЗОХИОН БАЙГУУЛАЛТЫН ЗУРАГ

/Км0+180-Км0+360/

ХОЛБОХ СХЕМ

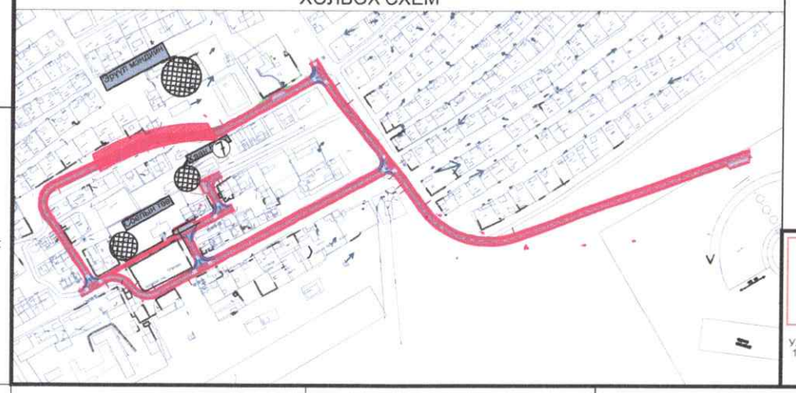


Улаанбаатар хот, СХД 18-р хороо, 8 байр 30 тоот

| ТӨСЛИЙН НЭР: | ТӨСӨЛЛӨСӨН: | | | ЗУРГИЙН ЕРӨНХИЙ НЭР: | ХИЙЦ БА ХЭСЭГЛЭЛ | | |
|---|---|---|---|---|---|---|---|
| СУМЫН ТӨВ ДОТОРХ ХАТУУ ХУЧИЛТТАЙ АВТО ЗАМЫН ИНЖЕНЕРИЙН НАРИЙВЧИЛСАН ЗУРАГ ТӨСӨЛ/АРХАНГАЙ АЙМАГ, ЦЭЦЭРЛЭГ СУМ/ | Захирал | П.Лхагвацэрэн | | ХӨДӨЛГӨӨН ЗОХИОН БАЙГУУЛАЛТЫН ЗУРАГ /II-р хэсэг/ | | | |
| | ЗЕИнженер | Х.Пүрэвдорж | | | Хэмжээ | Хуудас | Бүх хуудас |
| | Гүйцэтгэсэн | Ө.Цэдэн-Иш | | | А3 | 07 | 15 |
| | Шалгасан | Х.Пүрэвдорж | | ШИФР:25/10 | МАСШТАБ 1:500 | | 2025.05 |

# ХӨДӨЛГӨӨН ЗОХИОН БАЙГУУЛАЛТЫН ЗУРАГ

/Км0+360-Км0+540/

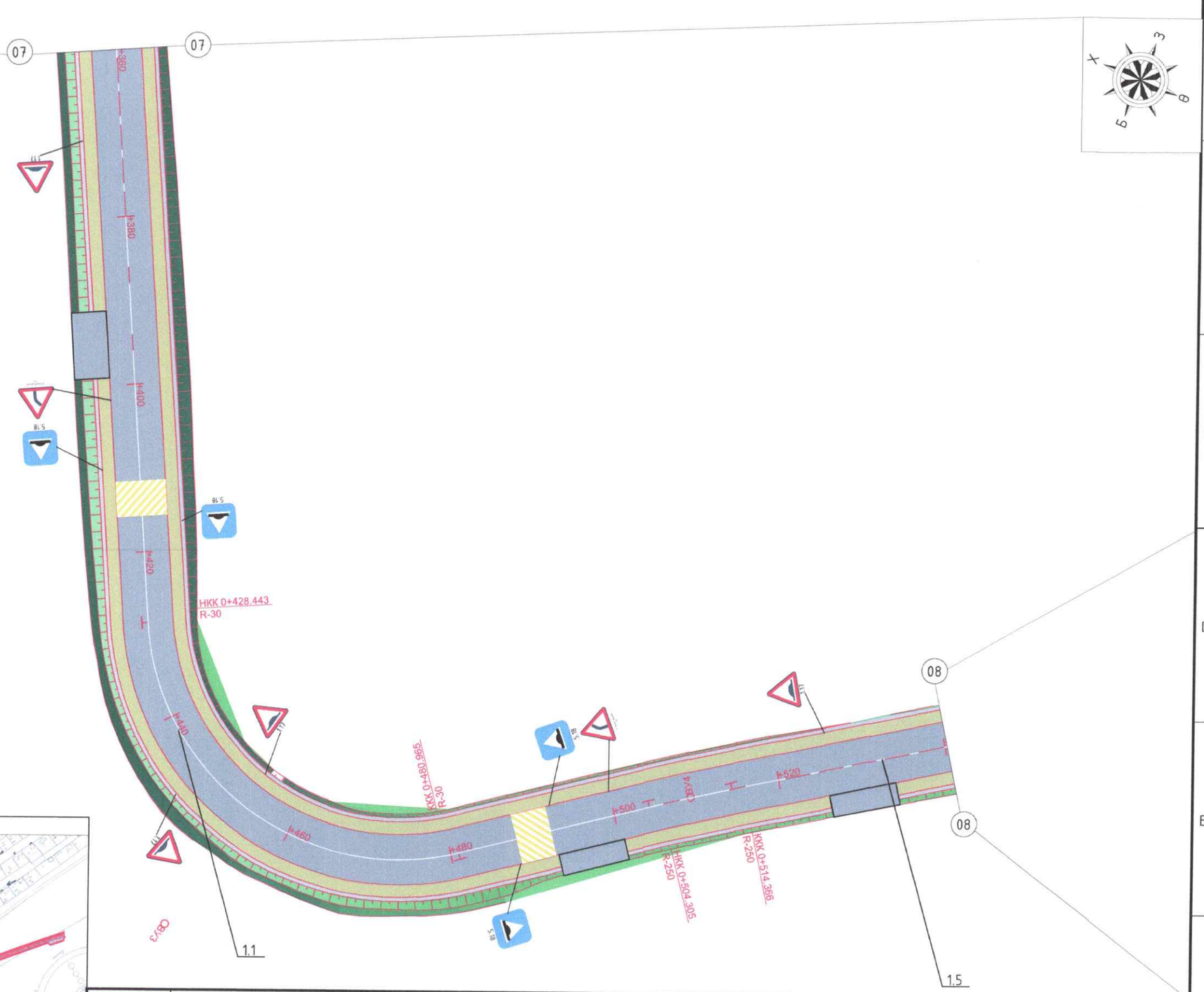


ХОЛБОХ СХЕМ

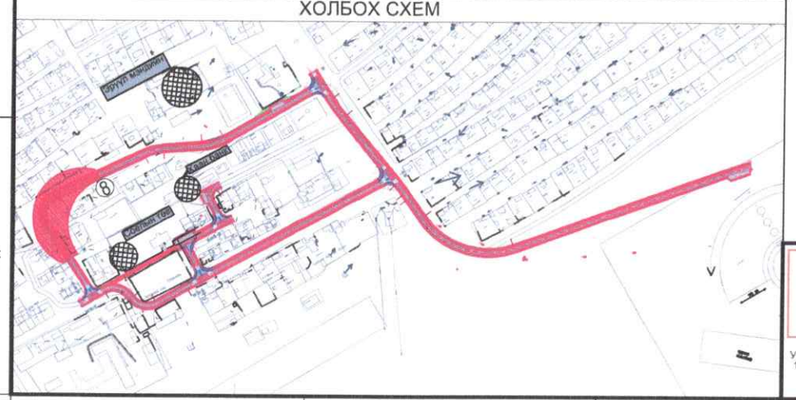

Улаанбаатар хот, СХД 18-р хороо, 8 байр 30 тоот

| ТӨСЛИЙН НЭР: | ТӨСӨЛЛӨСӨН: | | | ЗУРГИЙН ЕРӨНХИЙ НЭР: | ХИЙЦ БА ХЭСЭГЛЭЛ | | |
|---|---|---|---|---|---|---|---|
| СУМЫН ТӨВ ДОТОРХ ХАТУУ ХУЧИЛТТАЙ АВТО ЗАМЫН ИНЖЕНЕРИЙН НАРИЙВЧИЛСАН ЗУРАГ ТӨСӨЛ/АРХАНГАЙ АЙМАГ, ЦЭЦЭРЛЭГ СУМ/ | Захирал | П.Лхагвацэрэн | | ХӨДӨЛГӨӨН ЗОХИОН БАЙГУУЛАЛТЫН ЗУРАГ /II-р хэсэг/ | | | |
| | ЗЕИнженер | Х.Пүрэвдорж | | | Хэмжээ | Хуудас | Бүх хуудас |
| | Гүйцэтгэсэн | Ө.Цэдэн-Иш | | | А3 | 08 | 15 |
| | Шалгасан | Х.Пүрэвдорж | | ШИФР:25/10 | МАСШТАБ 1:500 | | 2025.05 |

# ХӨДӨЛГӨӨН ЗОХИОН БАЙГУУЛАЛТЫН ЗУРАГ

/Км0+540-Км0+605.46/

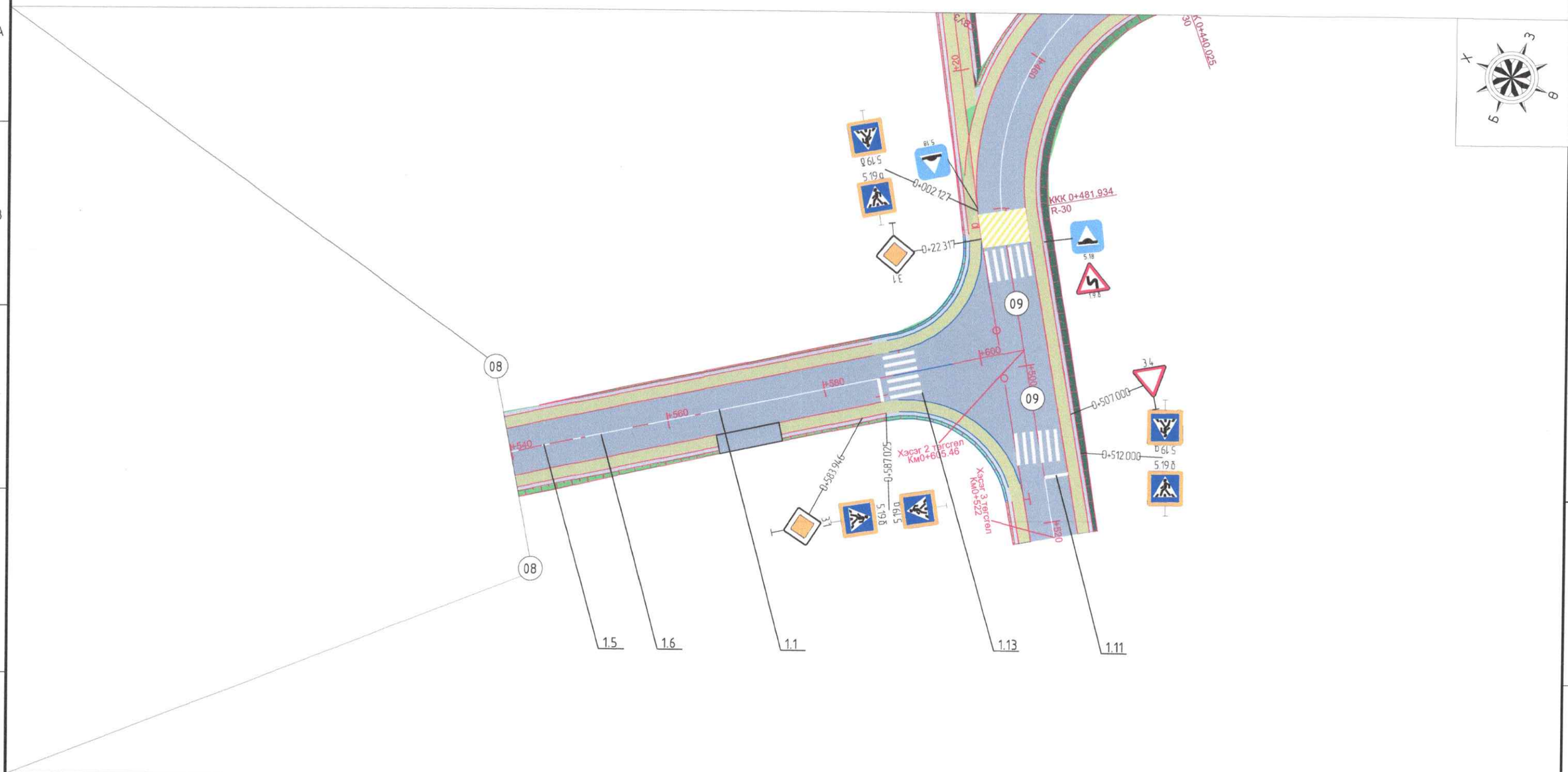


ХОЛБОХ СХЕМ

| | ТӨСЛИЙН НЭР: | ТӨСӨЛЛӨСӨН: | | | ЗУРГИЙН ЕРӨНХИЙ НЭР: | ХИЙЦ БА ХЭСЭГЛЭЛ | | |
|---|---|---|---|---|---|---|---|---|
| Улаанбаатар хот, СХД 18-р хороо, 8 байр 30 тоот | СУМЫН ТӨВ ДОТОРХ ХАТУУ ХУЧИЛТТАЙ АВТО ЗАМЫН ИНЖЕНЕРИЙН НАРИЙВЧИЛСАН ЗУРАГ ТӨСӨЛ/АРХАНГАЙ АЙМАГ, ЦЭЦЭРЛЭГ СУМ/ | Захирал | П.Лхагвацэрэн | | ХӨДӨЛГӨӨН ЗОХИОН БАЙГУУЛАЛТЫН ЗУРАГ /II-р хэсэг/ | Хэмжээ | Хуудас | Бүх хуудас |
| | | ЗЕИнженер | Х.Пүрэвдорж | | | А3 | 09 | 15 |
| | | Гүйцэтгэсэн | Ө.Цэдэн-Иш | | | | | |
| | | Шалгасан | Х.Пүрэвдорж | | ШИФР:25/10 | МАСШТАБ 1:500 | | 2025.05 |

# ХӨДӨЛГӨӨН ЗОХИОН БАЙГУУЛАЛТЫН ЗУРАГ

/Км0+000-Км0+180/

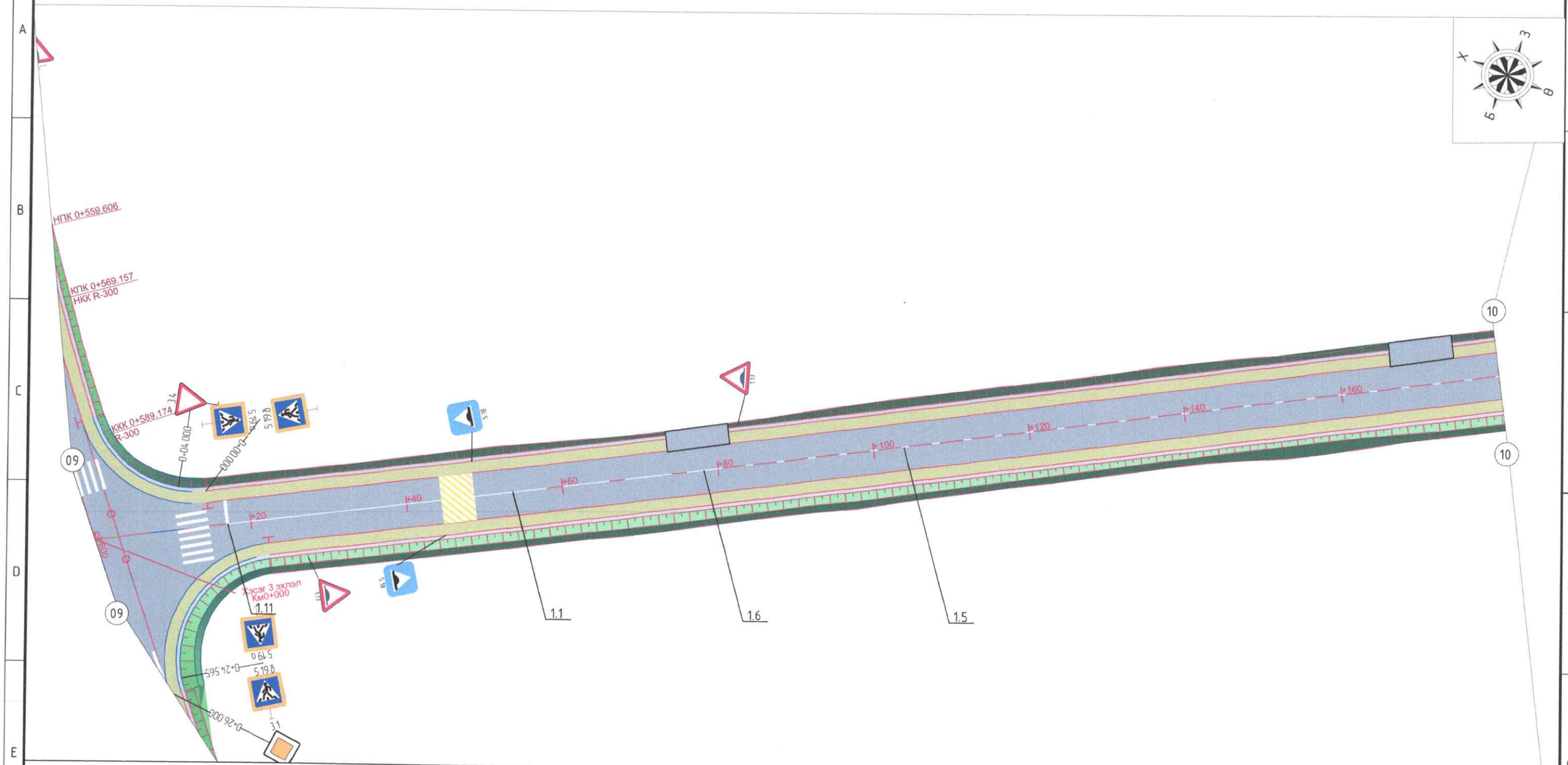


ХОЛБОХ СХЕМ

| | | | | | |
|---|---|---|---|---|---|
| Улаанбаатар хот, СХД 18-р хороо, 8 байр 30 тоот | ТӨСЛИЙН НЭР: | ТӨСӨЛЛӨСӨН: | | ЗУРГИЙН ЕРӨНХИЙ НЭР: | ХИЙЦ БА ХЭСЭГЛЭЛ |
| | СУМЫН ТӨВ ДОТОРХ ХАТУУ ХУЧИЛТТАЙ АВТО ЗАМЫН ИНЖЕНЕРИЙН НАРИЙВЧИЛСАН ЗУРАГ ТӨСӨЛ/АРХАНГАЙ АЙМАГ, ЦЭЦЭРЛЭГ СУМ/ | Захирал | П.Лхагвацэрэн | ХӨДӨЛГӨӨН ЗОХИОН БАЙГУУЛАЛТЫН ЗУРАГ /III-р хэсэг/ | Хэмжээ / Хуудас / Бүх хуудас |
| | | ЗЕИнженер | Х.Пүрэвдорж | | А3 / 10 / 15 |
| | | Гүйцэтгэсэн | Ө.Цэдэн-Иш | | |
| | | Шалгасан | Х.Пүрэвдорж | ШИФР:25/10 | МАСШТАБ 1:500 / 2025.05 |

# ХӨДӨЛГӨӨН ЗОХИОН БАЙГУУЛАЛТЫН ЗУРАГ

/Км0+180-Км0+360/

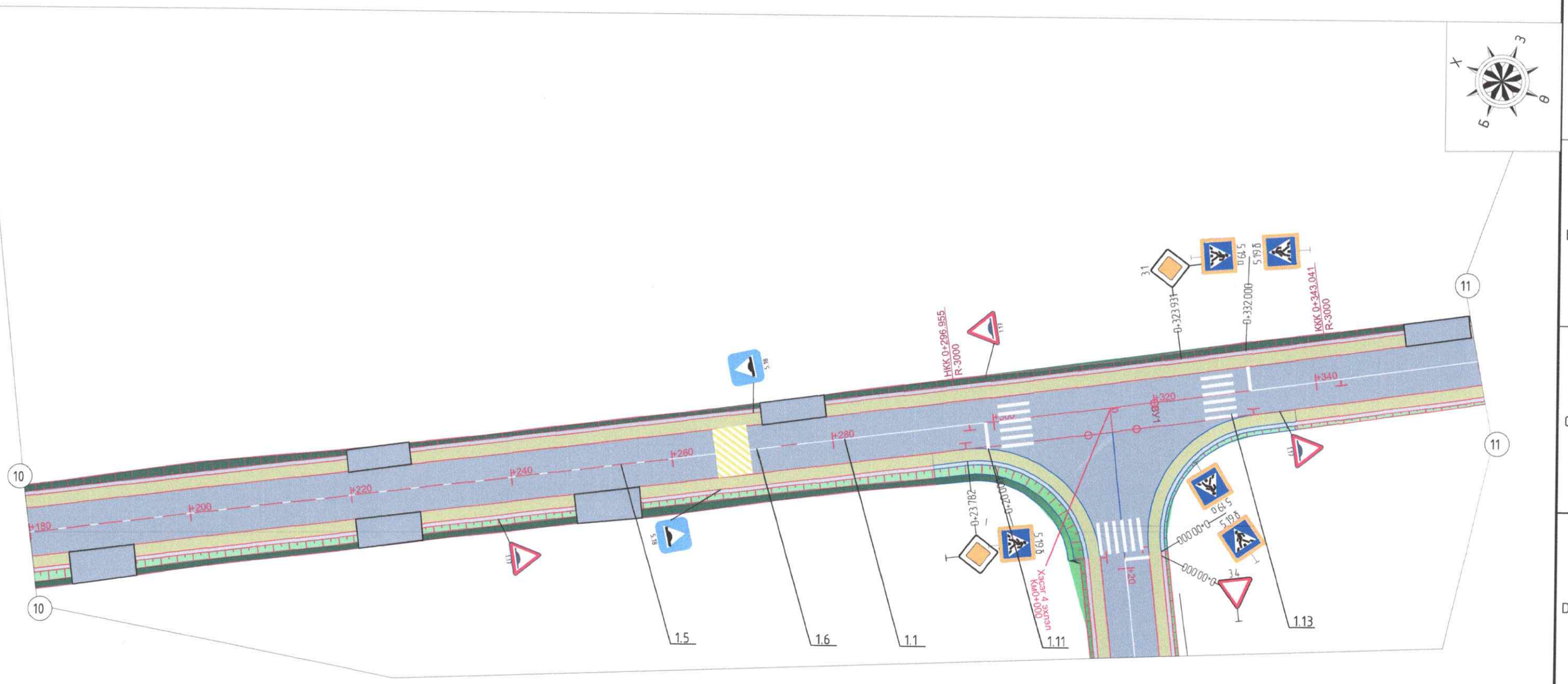


## ХОЛБОХ СХЕМ

| | | | | | |
|---|---|---|---|---|---|
| Улаанбаатар хот, СХД 18-р хороо, 8 байр 30 тоот | ТӨСЛИЙН НЭР: | ТӨСӨЛЛӨСӨН: | | ЗУРГИЙН ЕРӨНХИЙ НЭР: | ХИЙЦ БА ХЭСЭГЛЭЛ |
| | СУМЫН ТӨВ ДОТОРХ ХАТУУ ХУЧИЛТТАЙ АВТО ЗАМЫН ИНЖЕНЕРИЙН НАРИЙВЧИЛСАН ЗУРАГ ТӨСӨЛ/АРХАНГАЙ АЙМАГ, ЦЭЦЭРЛЭГ СУМ/ | Захирал | П.Лхагвацэрэн | ХӨДӨЛГӨӨН ЗОХИОН БАЙГУУЛАЛТЫН ЗУРАГ /III-р хэсэг/ | Хэмжээ / Хуудас / Бүх хуудас |
| | | ЗЕИнженер | Х.Пүрэвдорж | | А3 / 11 / 15 |
| | | Гүйцэтгэсэн | Ө.Цэдэн-Иш | | |
| | | Шалгасан | Х.Пүрэвдорж | ШИФР:25/10 | МАСШТАБ 1:500 / 2025.05 |

# ХӨДӨЛГӨӨН ЗОХИОН БАЙГУУЛАЛТЫН ЗУРАГ

/Км0+360-Км0+522/

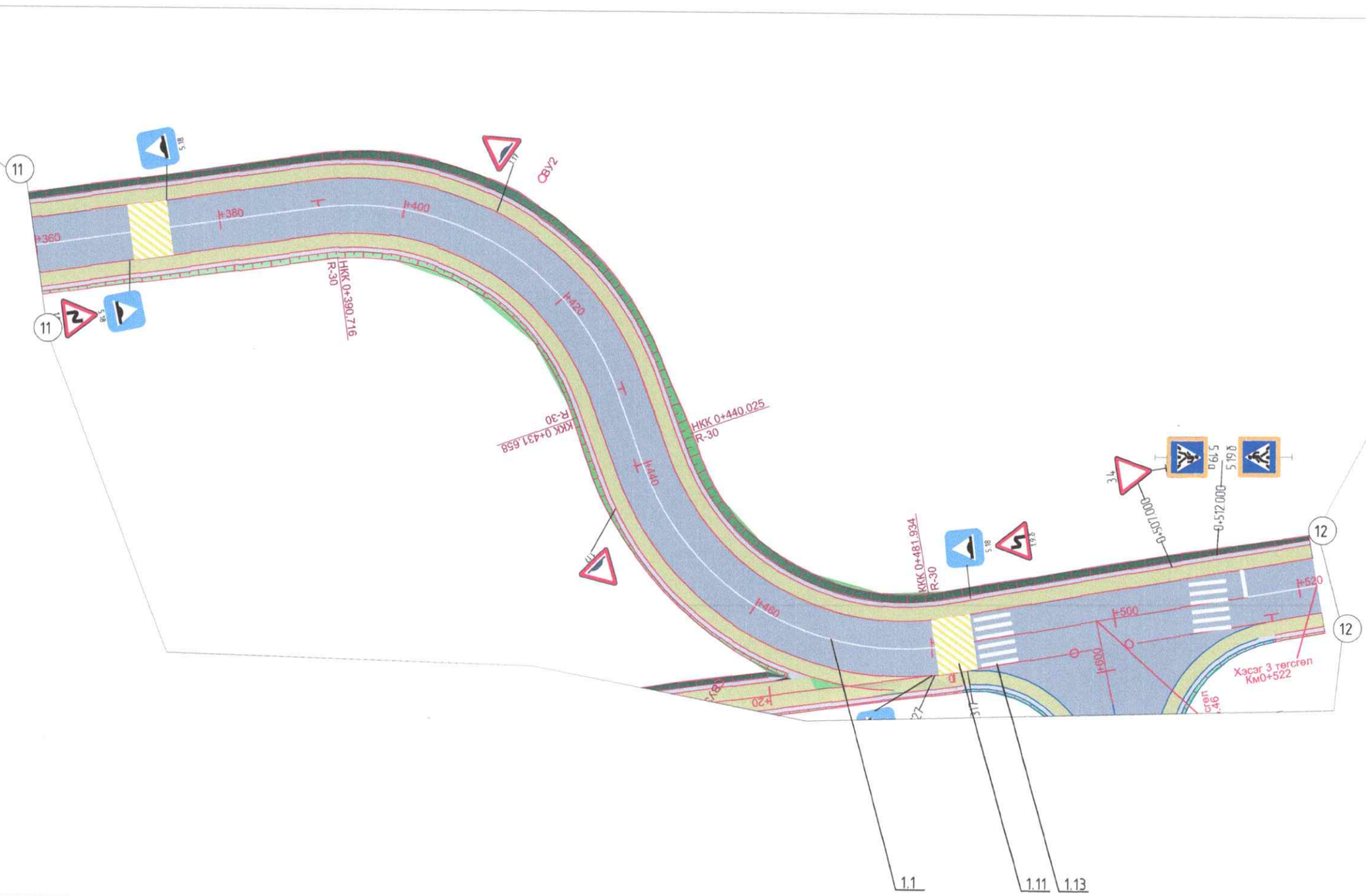

# ХӨДӨЛГӨӨН ЗОХИОН БАЙГУУЛАЛТЫН ЗУРАГ

/Км0+000-Км0+057.78/

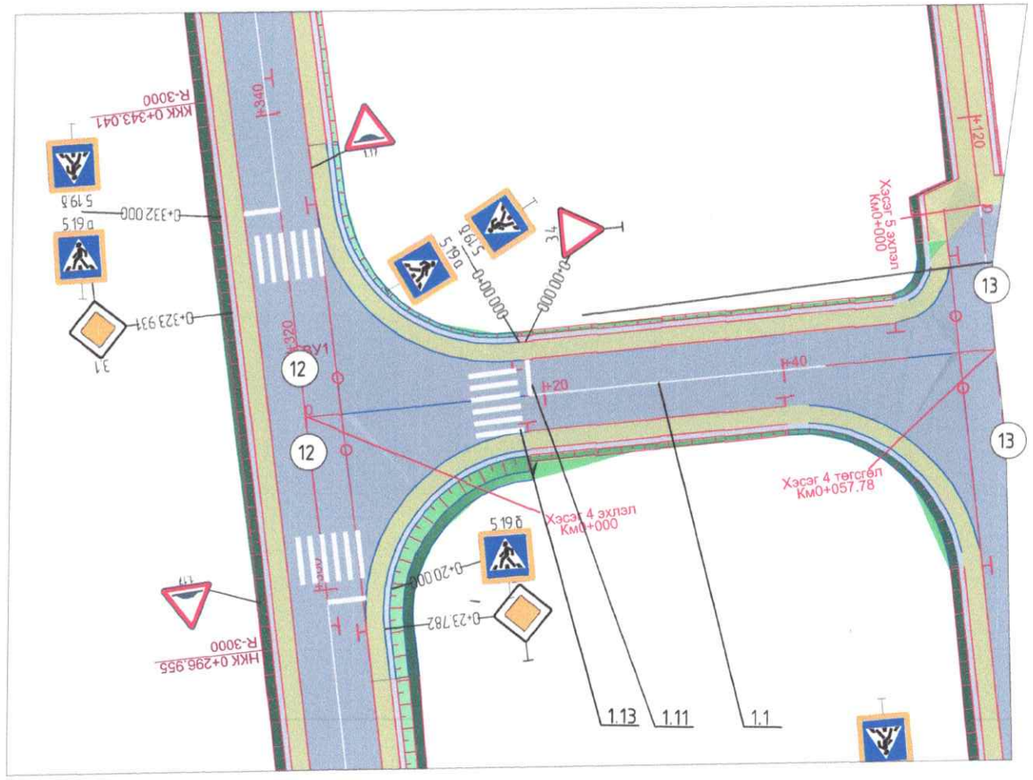





ХОЛБОХ СХЕМ

| | | | | | |
|---|---|---|---|---|---|
| Улаанбаатар хот, СХД 18-р хороо, 8 байр 30 тоот | ТӨСЛИЙН НЭР: | ТӨСӨЛЛӨСӨН: | | ЗУРГИЙН ЕРӨНХИЙ НЭР: | ХИЙЦ БА ХЭСЭГЛЭЛ |
| | СУМЫН ТӨВ ДОТОРХ ХАТУУ ХУЧИЛТТАЙ АВТО ЗАМЫН ИНЖЕНЕРИЙН НАРИЙВЧИЛСАН ЗУРАГ ТӨСӨЛ/АРХАНГАЙ АЙМАГ, ЦЭЦЭРЛЭГ СУМ/ | Захирал | П.Лхагвацэрэн | ХӨДӨЛГӨӨН ЗОХИОН БАЙГУУЛАЛТЫН ЗУРАГ /IV-р хэсэг/ | Хэмжээ / Хуудас / Бүх хуудас |
| | | ЗЕИнженер | Х.Пүрэвдорж | | А3 / 13 / 15 |
| | | Гүйцэтгэсэн | Ө.Цэдэн-Иш | | |
| | | Шалгасан | Х.Пүрэвдорж | ШИФР:25/10 | МАСШТАБ 1:500 / 2025.05 |

# ХӨДӨЛГӨӨН ЗОХИОН БАЙГУУЛАЛТЫН ЗУРАГ

/Км0+000-Км0+091.79/

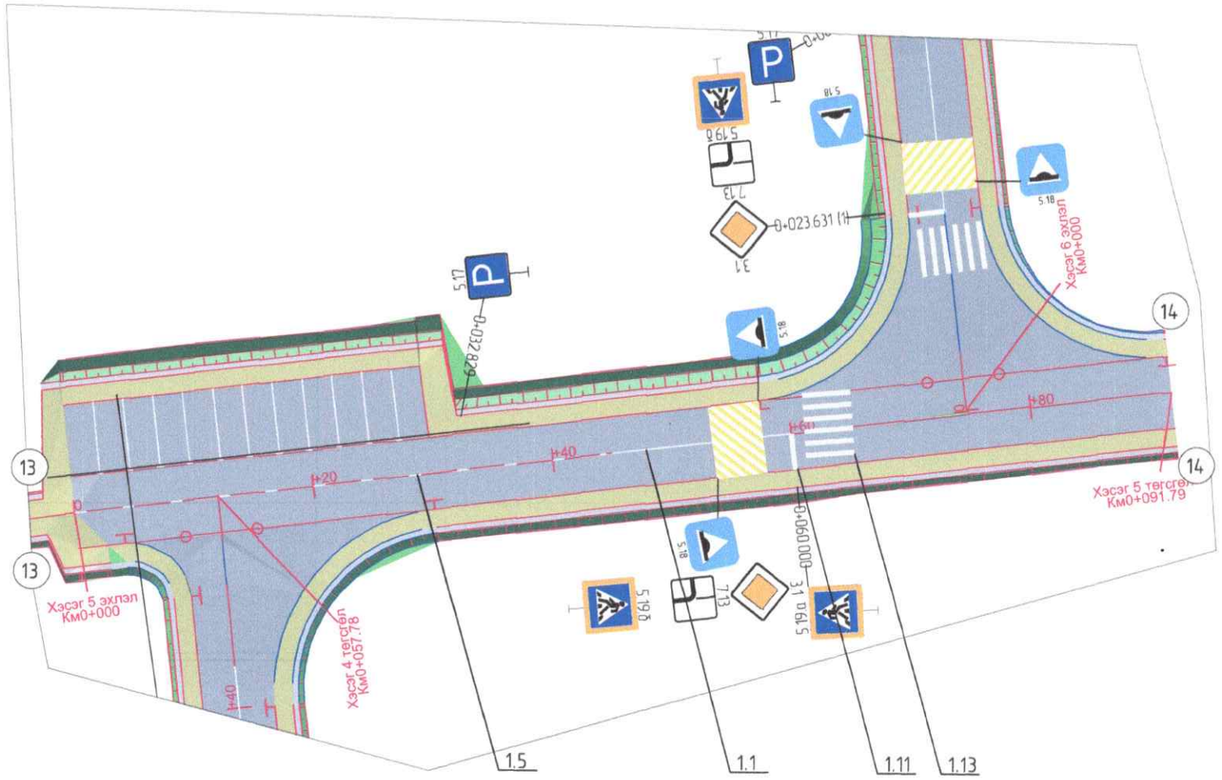


## ХОЛБОХ СХЕМ

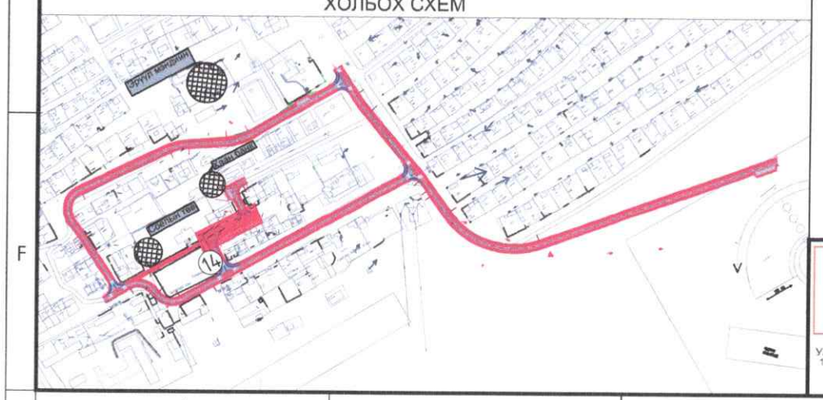

| | ТӨСЛИЙН НЭР: | ТӨСӨЛЛӨСӨН: | | | ЗУРГИЙН ЕРӨНХИЙ НЭР: | ХИЙЦ БА ХЭСЭГЛЭЛ | | |
|---|---|---|---|---|---|---|---|---|
| Улаанбаатар хот, СХД 18-р хороо, 8 байр 30 тоот | СУМЫН ТӨВ ДОТОРХ ХАТУУ ХУЧИЛТТАЙ АВТО ЗАМЫН ИНЖЕНЕРИЙН НАРИЙВЧИЛСАН ЗУРАГ ТӨСӨЛ/АРХАНГАЙ АЙМАГ, ЦЭЦЭРЛЭГ СУМ/ | Захирал | П.Лхагвацэрэн | | ХӨДӨЛГӨӨН ЗОХИОН БАЙГУУЛАЛТЫН ЗУРАГ /V-р хэсэг/ | | | |
| | | ЗЕИнженер | Х.Пүрэвдорж | | | Хэмжээ | Хуудас | Бүх хуудас |
| | | Гүйцэтгэсэн | Ө.Цэдэн-Иш | | | А3 | 14 | 15 |
| | | Шалгасан | Х.Пүрэвдорж | | ШИФР:25/10 | МАСШТАБ 1:500 | | 2025.05 |

# ХӨДӨЛГӨӨН ЗОХИОН БАЙГУУЛАЛТЫН ЗУРАГ

/Км0+000-Км0+068.78/

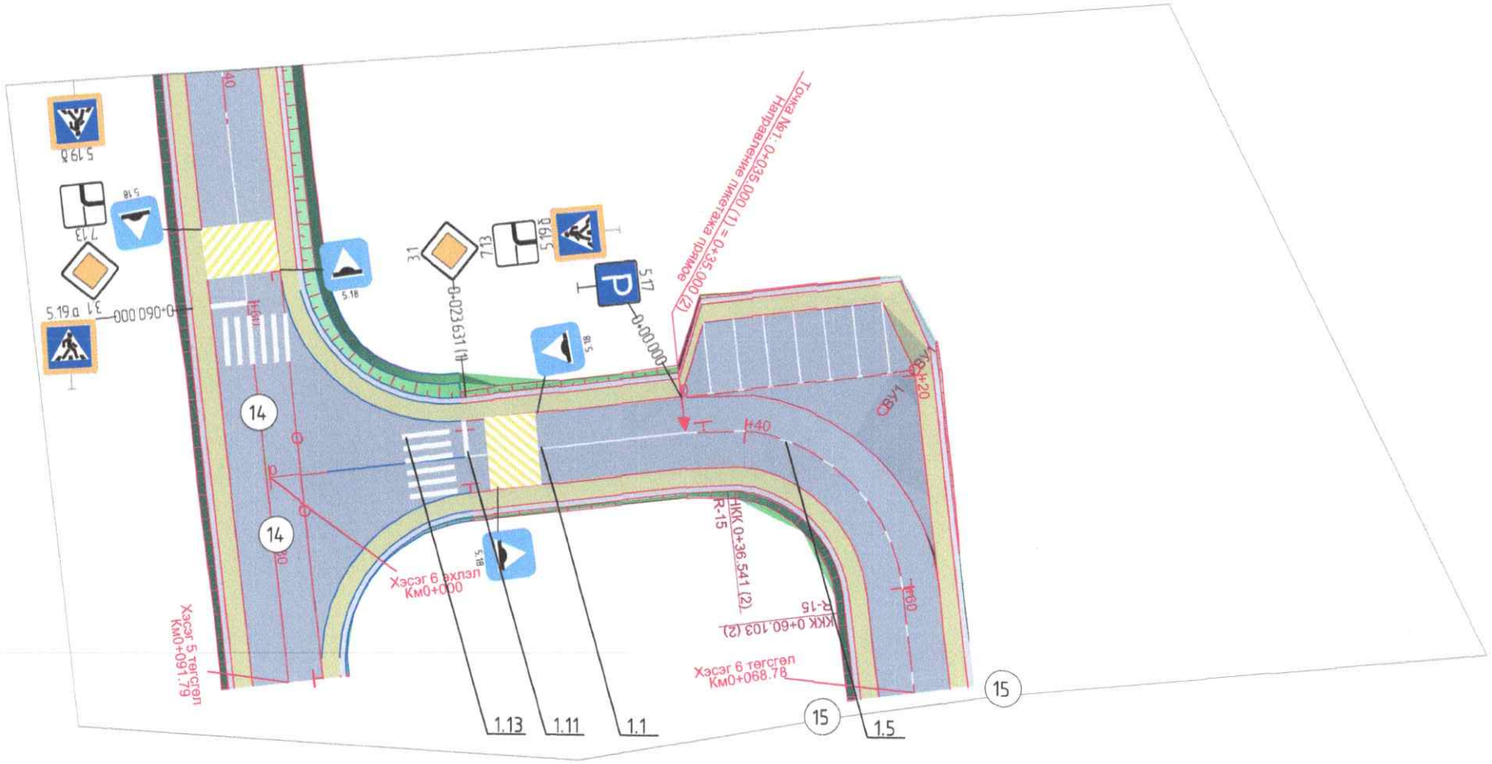





## ХОЛБОХ СХЕМ

| | | | | | | |
|---|---|---|---|---|---|---|
| Улаанбаатар хот, СХД 18-р хороо, 8 байр 30 тоот | ТӨСЛИЙН НЭР: | ТӨСӨЛЛӨСӨН: | | | ЗУРГИЙН ЕРӨНХИЙ НЭР: | ХИЙЦ БА ХЭСЭГЛЭЛ | | |
| | СУМЫН ТӨВ ДОТОРХ ХАТУУ ХУЧИЛТТАЙ АВТО ЗАМЫН ИНЖЕНЕРИЙН НАРИЙВЧИЛСАН ЗУРАГ ТӨСӨЛ/АРХАНГАЙ АЙМАГ, ЦЭЦЭРЛЭГ СУМ/ | Захирал | П.Лхагвацэрэн | | ХӨДӨЛГӨӨН ЗОХИОН БАЙГУУЛАЛТЫН ЗУРАГ /VI-р хэсэг/ | Хэмжээ | Хуудас | Бүх хуудас |
| | | ЗЕИнженер | Х.Пүрэвдорж | | | А3 | 15 | 15 |
| | | Гүйцэтгэсэн | Ө.Цэдэн-Иш | | | | | |
| | | Шалгасан | Х.Пүрэвдорж | | ШИФР:25/10 | МАСШТАБ 1:500 | | 2025.05 |

## АЖЛЫН ТОО ХЭМЖЭЭ

| № | Ажлын нэр | Хэмжих нэгж | Тоо хэмжээ |
|---|---|---|---|
| **ЗАМЫН ЧИГ СЭРГЭЭХ, ГАДАСЛАХ** | | | |
| 1 | Замын чиг сэргээх | 1 м | 2,139.2 |
| **ЗАМЫН ТРАСС, ТАЛБАЙН ЦЭВЭРЛЭГЭЭНИЙ АЖИЛ** | | | |
| 1 | Бульдозероор ургамлын үе хуулах | 1 м3 | 1,930.0 |
| 2 | Далангийн ул хөрс тэгшлэх, нягтруулах | 1 м2 | 24,500.0 |
| **ЗАМЫН ДАЛАН, УХМАЛЫН АЖИЛ** | | | |
| 1 | Шороон ордоос зөөврөөр далан байгуулах | 1 м3 | 3,535.728 |
| 2 | Тохиромжгүй материалыг ухаж ачих | 1 м3 | 2,238.22 |
| **ЗАМЫН УС ЗАЙЛУУЛАХ ЭНГИЙН БАЙГУУЛАМЖИЙН АЖИЛ** | | | |
| 1 | Өөрийн шуудуу байгуулах | 1 м3 | 597.06 |
| **ЗАМЫН СУУРИЙН АЖИЛ** | | | |
| 1 | Буталсан чулуун суурь, h=20см | 1 м3 | 3,105.465 |
| **ЗАМЫН ХУЧИЛТЫН АЖИЛ** | | | |
| 1 | Цементбетон хучлага байгуулах, h=18см | 1 м3 | 2,828.034 |
| 2 | Цементбетон хучилтын арматур | Кг | 14,357.44 |
| 3 | Замын хашлага байрлуулах 100x30x18 | 1 у/м | 4,150.0 |
| **ЯВГАН ХҮНИЙ ЗАМЫН АЖИЛ** | | | |
| 1 | Хучилтын өнгөт хавтан h=6см | 1 м2 | 6,209.0 |
| 2 | хөтөч хавтан байрлуулах | 1 м2 | 1,242.0 |
| 3 | Буталсан чулуун суурь, h=20см | 1 м3 | 1,241.8 |
| 4 | Явган хүний замын хашлага байрлуулах 50x20x8 | 1 у/м | 4,430.0 |
| **УС ЗАЙЛУУЛАХ БАЙГУУЛАМЖЫН АЖИЛ** | | | |
| 1 | Замын гадаргуугын ус зайлуулах суваг тэвш 47 байрлалд байгуулах /явган зам доогуур/ | 1 у/м | 94 |
| **ЗАМЫН ХАЙРГАН ХӨВӨӨ БАЙГУУЛАХ** | | | |
| 1 | Хайрган хөвөө, h=20см | 1 м3 | 545.0 |
| **ЗАМЫН ТЭМДЭГЛЭГЭЭНИЙ АЖИЛ** | | | |
| 1 | Замын тэмдэглэгээг зориулалтын машинаар термопластик будгаар хийх | 1 м2 | 295.0 |
| 2 | Хурд сааруулагч асфальтбетоноор хийх | 1 м3 | 20.0 |
| **ЗАМЫН ТОНОГЛОЛЫН АЖИЛ** | | | |
| 1 | Замын тэмдэг суурилуулах | 1 ш | 94.0 |
| **МАТЕРИАЛЫН ШИНЖИЛГЭЭ, ТУРШИЛТЫН АЖИЛ** | | | |
| 1 | Цементбетоны орц тогтоох | 1 удаа | 1.0 |
| 2 | Буталсан чулуун суурийн орц тогтоох | 1 удаа | 1.0 |
| 3 | Чулууны шинжилгээ | 1 удаа | 1.0 |
| **ҮЙЛДВЭР, ЗАВОДЫГ АЧИЖ БУУЛГАХ, УГСРАХ, ХУРААХ АЖИЛ** | | | |
| 1 | Бетон зуурмагийн үйлдвэр автомашинд ачиж буулгах, угсрах, хураах ажил | 1 ком | 1.0 |
| 2 | Чулуу бутлан ангилах үйлдвэр авто машинд ачиж буулгах, угсрах, хураах ажил | 1 ком | 1.0 |
| 3 | Буталсан чулуун суурийн материалыг холих үйлдвэр автомашинд ачиж буулгах, угсрах, хураах ажил | 1 ком | 1.0 |
| **АВТО ЗАМ, ЗАМЫН БАЙГУУЛАМЖИЙГ УЛСЫН АШИГЛАЛТАД ОРУУЛАХ** | | | |
| 1 | Авто зам, замын байгууламжийг ашиглалтад оруулах | 1 м | 2,139.2 |

Улаанбаатар хот, СХД 18-р хороо, 8 байр 30 тоот

| ТӨСЛИЙН НЭР: | ТӨСӨЛЛӨСӨН: | | | ЗУРГИЙН ЕРӨНХИЙ НЭР: | | | |
|---|---|---|---|---|---|---|---|
| СУМЫН ТӨВ ДОТОРХ ХАТУУ ХУЧИЛТТАЙ АВТОЗАМЫН ИНЖЕНЕРИЙН НАРИЙВЧИЛСАН ЗУРАГ ТӨСӨЛ /АРХАНГАЙ АЙМАГ, ЦЭЦЭРЛЭГ СУМ/ | Захирал | П.Лхагвацэрэн | | ТОО ХЭМЖЭЭ | Хэмжээ | Хуудас | Бүх хуудас |
| | ЗЕИнженер | Х.Пүрэвдорж | | | А3 | 1 | 1 |
| | Гүйцэтгэсэн | Ө.Цэдэн-Иш | | | | | |
| | Шалгасан | Х.Пүрэвдорж | | ШИФР:25/10 | МАСШТАБ 1:3000 | | 2025.05 |